



PERIODICO OFICIAL

DEL GOBIERNO CONSTITUCIONAL DEL ESTADO DE MICHOACAN DE OCAMPO

Fundado en 1867

Las leyes y demás disposiciones son de observancia obligatoria por el solo hecho de publicarse en este periódico. Registrado como artículo de 2a. clase el 28 de noviembre de 1921.

Director: Arturo Hernández Tovar

Pino Suárez # 154, Centro Histórico, C.P. 58000 TRIGESIMA SEPTIMA SECCION Tels. y Fax: 3-12-32-28, 3-17-06-84

TOMO CXXXVI

Morelia, Mich., Jueves 30 de Junio del 2005

NUM. 49

Responsable de la Publicación:
Secretaría de Gobierno

DIRECTORIO

Gobernador Constitucional del Estado
de Michoacán de Ocampo
Lázaro Cárdenas Batel

Secretario de Gobierno
Enrique Bautista Villegas

Director del Periódico Oficial
Arturo Hernández Tovar

Aparece ordinariamente de lunes a viernes.

Tiraje: 300 ejemplares

Esta sección consta de 56 páginas

Precio por ejemplar:

\$ 10.00 del día

\$ 15.00 atrasado

Para consulta en Internet:

www.michoacan.gob.mx/noticias/p-oficial

www.congresomich.gob.mx

CONTENIDO

H. AYUNTAMIENTO CONSTITUCIONAL DE PERIBAN, MICH.

PLAN DE DESARROLLO MUNICIPAL

Oficio No. 622/05.- Presidencia Municipal.

Asunto: Acuerdo de Cabildo.
Peribán de Ramos, Mich., a 28 de junio de 2005.

El C. Profr. Jorge Humberto Naranjo Blanco, secretario Municipal de Peribán de Ramos, Mich., en uso de las facultades que me otorga la fracción III del numeral 62 de la Ley Orgánica Municipal, que suscribe.

CERTIFICA

Que a fojas 68 frente del libro de actas de sesiones del H. Ayuntamiento de Peribán de Ramos, Michoacán, trienio 2005-2007 se encuentra un acta de la vigésima primera sesión ordinaria de Cabildo de fecha 28 de junio de 2005, en la cual se tomaron entre otros el siguiente acuerdo.

Primero: una vez presentado a los miembros de Cabildo y previo análisis del contenido, esquema y composición, el Cabildo por unanimidad tiene a bien aprobar en todas y cada una de sus partes y tanto en lo general como lo particular el «Plan Municipal de Desarrollo» para el periodo 2005-2007 del Municipio de Peribán.

Para los usos legales que proceda, se extiende el presente certificado en la presidencia de Peribán de Ramos, Mich., el día 28 del mes de junio del año 2005.

Doy Fe

Secretario del H. Ayuntamiento

Profr. Jorge Humberto Naranjo Blanco.

(Firmado)

1.- INTRODUCCION

El Municipio libre, constituido en su conjunto por habitantes asentados en el territorio determinado como Peribán, quienes como ciudadanos conocen las necesidades y tienen sus expectativas y esperanzas puestas en el Gobierno Municipal, quien enfrentará los retos de proponer proyectos, programas y realizar obras que cumplan con los sueños de desarrollo y progreso de la comunidad.

La Administración Municipal será factor de motivación y apoyo para que se puedan realizar los anhelos de los habitantes que en forma colectiva tienen, y hará lo necesario para que los habitantes de este Municipio participen con el Gobierno Municipal tanto en forma individual como en grupo para lograr los objetivos.

El Gobierno Municipal implementará los mecanismos y procedimientos necesarios para que el ciudadano vea hechos realidad sus deseos de progreso del lugar donde habitan, mediante los planes, proyectos y programas que brinden también la oportunidad de trabajo y una vida más digna y decorosa .

El Plan Municipal de Desarrollo 2005-2007, plasma las estrategias y proyectos que habrá de realizar la Administración Municipal durante su gestión 2005-2007, además sentará las bases para que las siguientes Administraciones continúen con los proyectos que no se puedan realizar durante el trienio ya que su importancia radica en que se hicieron considerando a todos los sectores de la sociedad.

Este Plan Municipal de Desarrollo contiene en general los proyectos que habrán de realizarse en la presente Administración y que serán presentados específicamente en los Programas Operativos Anuales 2005, 2006 y 2007.

Este es el documento oficial, formal y legal que refleja la Visión y Misión que se pretende para el Municipio de Peribán, así como los principios y valores que se tendrán entre gobierno y comunidad, sirve también como texto de consulta pues contiene las características generales del Municipio, los antecedentes y diagnósticos, objetivos generales y estrategias, clasificadas en tres ejes temáticos como son: Desarrollo Económico, Desarrollo Social y Fortalecimiento Municipal, todas estas acciones están pensadas en mejorar el nivel de vida de los que vivimos en este Municipio de Peribán, Michoacán.

El Plan Municipal de Desarrollo 2005-2007, se ha realizado con la participación y aportación de conocimientos, experiencias y planes de los tres niveles de gobierno,

tomando como base el marco jurídico que lo regula, así como las leyes y principios de planeación gubernamental. Para lo cual se han llevado a efecto talleres de planeación integral en donde han participado los integrantes del H. Ayuntamiento y los funcionarios municipales, tomando en consideración el sentir, las carencias y los reclamos de la sociedad peribanense, y que se ha tratado en lo posible de plasmarse en este documento.

2.- MENSAJE DEL PRESIDENTE

Ciudadanos del Municipio de Peribán, me es muy grato dirigirme a Ustedes a través de este documento, el cual contiene la visión y misión, los proyectos y programas en los que ésta Administración basará su trabajo y que sin duda al término de la misma, nuestra Ciudad no será la misma, pues con el trabajo realizado tendrá el desarrollo esperado por todos lo que habitamos este Municipio.

Es importante la colaboración de toda la ciudadanía, pues sin su apoyo se dificulta lograr los objetivos en común que se tienen entre gobierno y comunidad, es también una invitación a todos los ciudadanos a contribuir con el Municipio, con el pago de sus impuestos en forma oportuna, lo que dará la posibilidad de ejecutar obras en beneficio de todos, además debemos procurar mantener el lugar donde vivimos en forma ordenada y digna.

Todos tenemos un compromiso con la tierra que nos vio nacer, crecer y desarrollarnos con todo el potencial humano que poseemos, entonces es importante que invertamos en el progreso de nuestro municipio.

Como Presidente Municipal tengo toda la voluntad y disposición de trabajar, conjuntamente con mi equipo de Servidores Públicos para hacer realidad los proyectos, planes y programas que se han contemplado en el Plan Municipal de Desarrollo 2005-2007, para hacer realidad el crecimiento y desarrollo de Peribán.

Esta Administración es de puertas abiertas, donde todas las peticiones y necesidades serán atendidas en la medida de nuestras posibilidades, sin distinción de ninguna índole, pues estamos para servir al pueblo.

Cordialmente.

LIC. JOSE SEBASTIAN NARANJO BLANCO.
Presidente Municipal.

3.- VISION Y MISION

VISION

UN ORGANISMO HONESTO, EFICIENTE Y COMPROMETIDO CON LA SOCIEDAD, QUE ATIENDA DE FORMA HUMANISTA, APORTANDO SOLUCIONES A LA PROBLEMÁTICA MUNICIPAL E IMPULSANDO EL DESARROLLO INTEGRAL Y SUSTENTABLE.

MISION

SER UN ORGANISMO PUBLICO DEDICADO AL SERVICIO MUNICIPAL QUE TIENE COMO OBJETIVO ADMINISTRAR Y ORGANIZAR LOS RECURSOS A SU ALCANCE, PLANEANDO Y GESTIONANDO, A TRAVES DE LA EJECUCION DE PROYECTOS QUE DEN SOLUCION A LAS NECESIDADES Y PROBLEMATICAS SOCIALES, CON LO CUAL GENEREMOS SEGURIDAD Y BIENESTAR, ALCANZANDO PROGRESO Y DESARROLLO ECONOMICO, SOCIAL Y CULTURAL DE MANERA INTEGRAL.

4.- PRINCIPIOS Y VALORES QUE SE APLICARAN PARA EL LOGRO DE NUESTRA VISION Y MISION.

- PARTICIPACION DE LA COMUNIDAD.
Implementar la estructura y mecanismos que faciliten y motiven la participación ciudadana en el quehacer municipal.
- TRANSPARENCIA Y EFICIENCIA EN EL USO DE LOS RECURSOS.
Cada recurso disponible será utilizado eficientemente para cumplir con los objetivos fijados.
- HONESTIDAD Y PROFESIONALISMO
Equipo integrado, de trabajo profesional, capaz, honesto, con actitud de servicio y comprometido con mejores resultados.
- COMUNICACIÓN ABIERTA Y DIRECTA
Crear un Sistema de Información Municipal que permita mantener un canal de comunicación abierta entre Gobierno y Sociedad.
- SOCIEDAD Y GOBIERNO TRABAJANDO EN EQUIPO.
Alentar la participación activa, conjunta y decidida de sociedad y gobierno en la ejecución de las acciones planeadas para construir el Peribán deseado, para tener tanto gobierno como sea necesario y tanta sociedad como sea posible.
- FOMENTO Y RESPETO DE LAS TRADICIONES CULTURALES
Preservar raíces, y costumbres particulares de nuestro Municipio.

➤ DESARROLLO SUSTENTABLE

Los trabajos que se realicen por el gobierno y sociedad serán basados en un proyecto integral, en que cada acción se realice tomando en cuenta el respeto a la dignidad humana, el bien común sobre el beneficio particular, la subsidiariedad y la solidaridad, además del equilibrio que debe existir entre el desarrollo de la humanidad y la naturaleza.

5.- MARCO JURIDICO.

Enmarcado jurídicamente en lo establecido en los Artículos 25, 26 y 115 de la Constitución Política de los Estados Unidos Mexicanos; 33 y fracción II del 34 de la Ley de Planeación Federal; fracción IV del 123 y fracción VIII del 130 de la Constitución Política del Estado de Michoacán de Ocampo; 1º, 3º, 4º, 36, fracción II del 37 y 53 de la Ley de Planeación del Estado de Michoacán de Ocampo; y en la fracción I, III del Inciso b), VIII del Inciso c) del 32, fracción III del 37, Fracción VII del 40, fracciones VI, X, XI, XIII y XIV, del 49, 91, 107, 108, 109, 110 y 118 de la Ley Orgánica Municipal.

6.- CARACTERISTICAS GENERALES DEL MUNICIPIO.

ANTECEDENTES HISTORICOS

“El origen de Peribán se remonta al siglo XVI, ordenó la corona que se hicieran unas relaciones histórico-geográficas de toda la Nueva España. El Virrey libró el mandamiento necesario a todos los alcaldes mayores y corregidores para que llevaran a cabo dicha tarea. Con tal fin, Francisco de Medinilla Alvarado, corregidor de Xiquilpan y su partido, llegó a Peribán en 1582.

Convocados los más ancianos del poblado para que testificaron sobre la fundación de el, dijeron: “el fundador de este pueblo fue un principal antiguo que se decía Pereche el cual fundó este pueblo por mandato de Cazonzin, Rey de Mechoacan; el cual pobló con 400 indios, y el susodicho le puso el nombre de Periván; aura “hara” 80 años que se fundó”. O sea por 1502. Se escogió para la nueva fundación una loma bordeada por dos corrientes de agua y situada debajo de 2 manantiales a fin de tener agua rodada para el riego de los solares.

Pero lo más importante para ellos, era que el sitio habitado quedara cerca de los montes, y el escogido para asiento del pueblo estaba una legua corta de una alta y densísima sierra llamada Tzapátzave. Puede medirse la importancia de estos sabiendo que toda la vida de los indígenas giraba entorno al ídolo, y como formaba un pueblo batallador, para el acto de vida o muerte del combate, necesitaban

tener propicio a Dios. Esta propiciación consistía en traer mucha leña para los cues; así no faltaría nunca la fogata a la temida y venerada deidad. Una vez asentado los fundadores del pueblo, se construyó a este en cabecera del Señorío, cuyos límites eran; al oriente con Uruapa, Pumacoran y Chilchota; al poniente Tapilcatepeque; al norte con Tegundín, y, al sur, con Tancítaro. Dentro de esta jurisdicción quedaron: Xáratango, Charapan y Atapan, pueblos principales que tenían bajo de si a otros poblados.

Los linderos ante dichos aparecen en la suma de visitas, y corresponden al estado de la región, unos 40 años después de fundado el pueblo, cabecera del Señorío. El territorio ocupado por este tenía 4 leguas de ancho y doce de largo. Damos estos linderos fundados en la opinión acorde a los autores, quienes afirman que los límites que aparecen en la suma de visitas de 1536 y años sucesivos, corresponden a la circunscripciones o límites indígenas precortesianos”.

Nota: Transcripción tal y como está el texto original “Peribán de Ramos, 500 Años de Historia”, Autor: Sr. Rodolfo Bustos Huerta.

ASPECTOS GENERALES PERIBAN SIGLO XXI

Localización:

Se localiza al oeste del Estado en las coordenadas 19 grados, 31 minutos de latitud norte y en los 102 grados, 25 minutos, 30 segundos de longitud oeste, a una altura de 1640 metros sobre el nivel del mar: su superficie territorial es de 434.34 km² el cual representa el .72% de la superficie total del Estado de Michoacán (cuya superficie es de 59,864 km²) y cuenta actualmente con 24,398 habitantes aproximadamente.

Limita al norte con los municipios de Uruapan y los Reyes, al este con el municipio de Nuevo Parangaricutiro, al sur con los municipios de Buenavista y Tancítaro, y por último al oeste con el Estado de Jalisco.

Hidrografía:

Esta constituido por las corrientes formadas por los Ríos Itzicuaro y Tupátaro, La Laja y San Francisco. Existen también manantiales de agua fría denominados “Puentecillas, Ojos de Agua, Chuanito, La Pedregosa, El Molino, El Colorín, Chirimicuaro y Cutio”.

Clima:

Peribán tiene un clima templado con lluvias en los meses de junio a septiembre con una precipitación media anual de 1300 ml. cúbicos, con temperaturas que oscilan de 13.7 a 28.4 grados centígrados.

Clasificación y uso del suelo

Los suelos de la localidad datan de los periodos cenozoico, terciario y mioceno, corresponden a los de tipo potzólico; su uso habitual es principalmente agrícola y forestal, y en menor escala tipo ganadero.

Flora y fauna:

En el municipio dominan los bosques de coníferas con pino, oyamel y junípero, abunda también el bosque mixto con pino y encino, en cuanto a la fauna se refiere, se encuentra conformada por variedades como el zopilote, aguililla, gavilán, jilguero, urraca, citureal, tordo, guilota, en lo que a aves se refiere, y en lo concerniente a cuadrúpedos, existen entre otros, el tejón, ardilla, zorra, tlacuache, armadillo, venado, conejo y coyote.

Orografía

Su relieve lo constituye el sistema volcánico transversal.

Aspecto físico-político

El Municipio de Peribán, para efectos de planeación socioeconómica lo sitúa dentro de los 13 municipios que conforman a la región 08 “meseta Purépecha”.

Cuenta actualmente con 3 Tenencias principales:

San Francisco Peribán. Su principal actividad es la agricultura y se encuentra a 6 Km. de la Cabecera Municipal. Cuya producción principal es el aguacate contando con una superficie de 915 hectáreas, produciendo anualmente 5490 toneladas, las cuales tienen distribución nacional. También produce durazno contando con aproximadamente 50 hectáreas, produciendo 1500 toneladas anuales, además se abre paso con la producción de la fruta Litchi con 7 hectáreas y 180 toneladas anuales.

Corona, se encuentra a 5 Km. de la Cabecera Municipal. Su principal actividad económica es la agricultura, con la producción de caña de azúcar con 10 toneladas por hectárea anual, contando con 130 hectáreas de la misma, lo cual desemboca en 1300 toneladas para distribución nacional. Aguacate, se cuenta con 125 hectáreas, se producen 6 toneladas por hectárea, 750 toneladas anuales, las cuales circulan a nivel Nacional. Del durazno se cuenta con 88 hectáreas de cultivo mismas que producen 176 toneladas anuales para consumo Nacional y por ultimo la zarzamora, que cuenta con 35 hectáreas, obteniendo 1200 kilos por hectárea, aproximadamente, 42 toneladas anuales, de las cuales el 80% se exporta y el restante circula a nivel Nacional.

Gildardo Magaña se encuentra a 9 Km. de la Cabecera Municipal. Su principal actividad económica es la agricultura con cultivo de caña de azúcar con 140 hectáreas dando 1400 toneladas anuales aproximadamente y zarzamora que cuenta con una superficie de 100 hectáreas, contando con 2196 toneladas anuales.

Aspectos económicos:

Actividades a la que se dedica la población. En este aspecto ocupa un lugar muy importante a nivel estatal en la producción de “aguacate”. La producción y comercialización del aguacate y el durazno primordialmente, tienen un papel muy importante en la economía del municipio y un poco menor el cultivo del maíz, caña y a poca escala la ganadería. En cuanto al aguacate se refiere, se obtiene anualmente 80 mil toneladas, aspecto que aporta 8 mil empleos en la actualidad, de los cuales el 80% circula a nivel nacional, exportando el 20% restante, además de contar con 2 empacadoras exportadoras importantes a Europa y Japón, con 15 mil toneladas anuales aproximadamente, así mismo el durazno genera anualmente 10 mil toneladas aproximadamente.

Cultivos estratégicos. Agricultura

Actualmente el municipio ocupa un importante sitio en el ámbito estatal en producción de aguacate sus superficie del cultivo alcanza las 12,800 hectáreas que representan el 30% del total de la superficie del municipio, con una producción de 13,5245 toneladas de las cuales el 20% se destinan a exportación y el resto al mercado nacional. Tierras aptas para este cultivo en el municipio ya no existen solo parte del bosque el cual se evitara al máximo el cambio de uso del suelo, en cambio la superficie cañera tiene 2,959 hectáreas, todas de riego con una producción de 283,200 toneladas por zafra. Poco a poco se han ido cambiando a otros cultivos más redituables como la zarzamora, el durazno, la guayaba, el litchi, la ciruela, etc., y han ido creciendo en los últimos años.

El aprovechamiento racional del bosque

En el municipio de Peribán de Ramos, se ha reducido en un 52% la zona boscosa en esta última década y actualmente contamos aproximadamente con una superficie boscosa de 5,065 hectáreas, abarcando parte del parque nacional del Tancitaro, dominando los bosques de coníferas con pino, oyamel y junípero; abunda también el bosque mixto con pinos y encinos.

Municipios colindantes.

Buena Vista con 56,518 habitantes aproximadamente.

Los Reyes con 84,369 habitantes aproximadamente.

Tancitaro con 37,992 habitantes aproximadamente.

Tinguindín con 18,993 habitantes aproximadamente.

Tocumbo con 16,746 habitantes aproximadamente

POBLACIÓN CON PRESENCIA JURÍDICA Y CARACTERÍSTICAS. Al 2000

	Población			Edad Media		
	Total	Hombres	Mujeres	Total	Hombres	Mujeres
Peribán	24398	11955	12443	20	19	20

Lo cual quiere decir que:

	Total	Mayoría Aproximada	
		Hombres 19	Mujeres 20
Peribán	24398	49%	51%

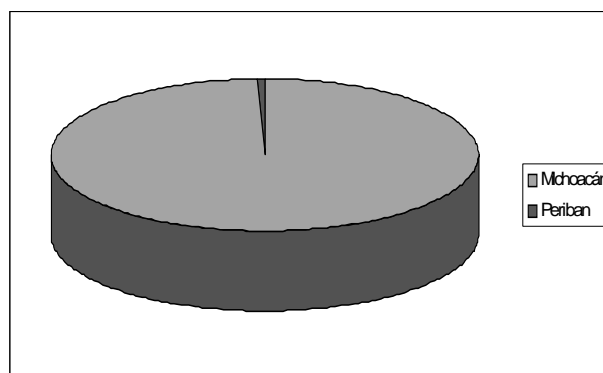
Los cuales podrían tramitar documentación referente a relaciones exteriores por mayoría de edad o presencia jurídica acreditada.

Así mismo:

Nacimientos y Matrimonios.

- En el 2001 nacieron 612 personas entonces la población estimada seria de aproximadamente 26847 personas para el 2005. Cabe señalar que en los nacimientos de las personas el 89.9 por ciento tuvieron lugar en esta Municipio.
- De los nacimientos el 69% fueron hijos de madres de edades que oscilan entre los 20 a 34 años de edad.
- Se diagnosticaron 231 matrimonios en el 2001 por solo 3 divorcios lo cual podría significar la constancia del crecimiento poblacional constante.

Lo cual representa:



Alfabetización.

- Existe en la población un 86% de personas alfabetos que bien podrían requerir algún trámite relacionado con oficinas de relaciones exteriores, 14% restante en caso de cubrir la mayoría de edad y de ser analfabeta aún así con un seguimiento y asesoramiento podrían adquirirlo.
- El 23 % de una muestra del 72% de la población total, tiene por lo menos secundaria terminada.
- En los últimos años han egresado del bachillerato aproximadamente 25 personas en promedio y 14 egresados en el 2001, lo cual representa mayoría de edad en la mayoría o sea presencia jurídica con posibilidades para tramitar un pasaporte.
- En el 2002 se inscribieron a los cursos de alfabetización 12 personas y se logro una eficiencia de alfabetización del 50%

Empleo.

- En el 2000 de un porcentaje del 58% de la población total, el 46% esta ocupada y el resto no, de ahí la migración hacia el extranjero, y aquel que no migra bien podría requerir trámites que se facilitarían en oficinas relacionadas con el exterior.
- En el 2000 en una muestra de 6556 personas se concluyo que el 57% tiene como base fundamental de trabajo la agricultura, mismos que podrían requerir de su presencia en el extranjero para aumentar sus posibilidades competitivas además de incrementar su eficiencia con información extranjera de provecho en la Población.

Aguacate.

(INEGI año agrícola 2001-2002)

- Cuenta con una superficie sembrada y cosechada de 12,503 hectáreas solamente por debajo de Uruapan y Tancitaro respectivamente.

Cabe mencionar que también ocupa el 4 lugar en producción de caña de azúcar solamente después de Tacámbaro, Los Reyes, y Taretan; con un total de 2,028 hectáreas las cuales han sido desplazadas en sustitución por algunas otras frutas y legumbres en los últimos años.

Cuenta con 3465 camiones de carga entre publico y particular según censo del INEGI al 31 de diciembre del 2002, sin considerar una buena parte de los vehículos procedentes de nuestros paisanos radicando en el extranjero principalmente en E. U. y los cuales han incrementado su presencia considerablemente en los últimos 2 años.

Además de contar con un vecino importante a nivel internacional como lo es Uruapan el cual cuenta con un aeropuerto el cual es utilizado por muchos paisanos residentes de Peribán para hacer arribo desde el extranjero principalmente E. U. a su lugar de origen. Uruapan se encuentra a 45 minutos de distancia de esta Municipio

7.- ANTECEDENTES Y DIAGNOSTICOS

7.1 DESARROLLO ECONOMICO

7.1.1. AGRICULTURA

TENENCIA DE LA TIERRA

DIAGNÓSTICO:

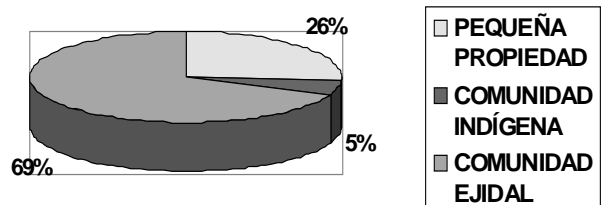
La distribución de la tierra por tipo de tenencia en el municipio de Peribán, se mantiene en cierto equilibrio entre la privada y la social, como se puede apreciar en el siguiente cuadro:

TENENCIA DE LA TIERRA Y USO POTENCIAL DEL SUELO EN EL MUNICIPIO DE PERIBÁN

TENENCIA	RIEGO	TEMPORAL	ECUARIO	FORESTAL	TOTAL	PRODUCTORES	
PEQUEÑA PROPIEDAD	4,007	16,670		4,071	2,470	27,288	763
COMUNIDAD INDÍGENA	142	649			1,183	1,968	159
EJIDAL	2,412	2,001		5,214	3,412	10,339	615
TOTAL	6,561	19,314		9,285	7,065	39,595	1,537

De las 43,454 hectáreas con que cuenta el municipio de Peribán, 25,945 hectáreas están destinadas a la producción agrícola en las cuales se cultivan maíz, aguacate, caña de azúcar, zorzamora, sorgo, durazno, frijol entre otros.

PORCENTAJE EN TENENCIA DE LA TIERRA



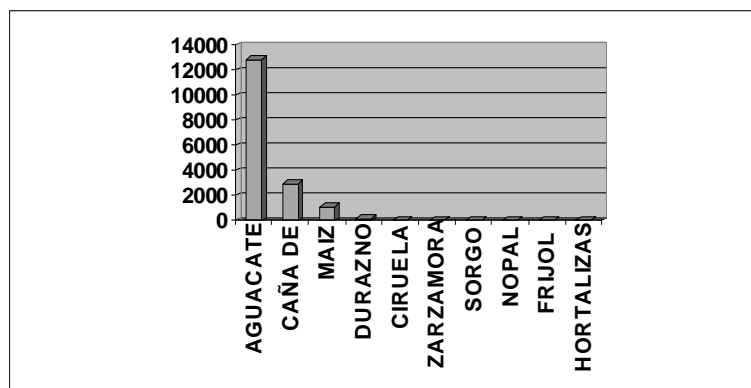
PEQUEÑA PROPIEDAD	26%
COMUNIDAD INDÍGENA	5%
COMUNIDAD EJIDAL	69%

PRINCIPALES CULTIVOS EN EL MUNICIPIO DE PERIBÁN

CULTIVO	SUPERFICIES DE HECTÁREAS		TOTAL	PRODUCTOS EN TONELADAS APROXIMADAMENTE
	RIEGO	TEMPORAL		
AGUACATE	1,913	10,866	12,779	135,245
CAÑADEAZUCAR	2,959	—	2,959	283,200
MAÍZ	—	1,120	1,120	1,902
DURAZNO	—	215	215	1,935
CIRUELA	—	20	20	120
ZARZAMORA	—	21	21	325
SORGO	—	16	16	37
NOPAL	—	11	11	132
FRIJOL	9	2	11	17
HORTALIZAS	8	—	8	136

*Cabe mencionar que la superficie dedicada al cultivo de durazno se ha incrementado en un 300%, por consecuencia la producción ha aumentado, y la de caña de azúcar ha disminuido por lo incosteable que resulta el cultivo.

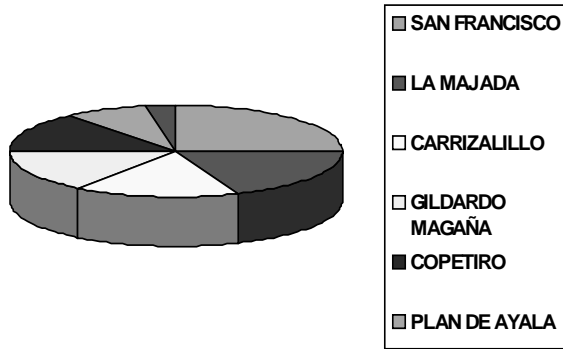
HECTAREAS



En el municipio de Peribán contamos con 7 de los 1,845 ejidos existentes en el Estado de Michoacán, con una superficie de 8,579 hectáreas, representando el 0.91% de la superficie ejidal en el estado (126,354 hectáreas).

A CONTINUACIÓN SE MUESTRA EL CUADRO CON LA SUPERFICIE CON QUE CUENTA CADA EJIDO

EJIDO	RIEGO	TEMPORAL	AGOSTADERO	MONTE	TOTAL	BENEFICIARIOS
GILDARDO MAGAÑA	711-00-00	360-00-00	236-00-00	1307-00-00	280
SAN FRANCISCO	142-00-00	703-00-00	1188-00-00	2033-00-00	122
PLAN DE AYALA	240-00-00	467-00-00	707-00-00	59
LA MAJADA	18-30-00	1649-95-00	1668-25-00	41
EL CARRIZALILLO	173-00-00	475-35-00	1371-00-00	48
CORONA	4-40-00	91-10-00	183-55-00	279-05-00	105
COPETIRO	303-60-00	910-80-00	1214-40-00	13
TOTALES	1270-40-00	1591-35-00	3832-00-00	1885-95-00	8579-70-00	676



SAN FRANCISCO	25%
LA MAJADA	19%
CARRIZALILLO	16%
GILDARDO MAGAÑA	15%
COPETIRO	14%
PLAN DE AYALA	8%
CORONA	3%

ANTECEDENTES:

El municipio de Peribán cuenta con 43,454 hectáreas, de las cuales están repartidas de la siguiente forma:

- PEQUEÑA PROPIEDAD: 27,288 HAS.
- COMUNIDAD INDÍGENA: 1,968 HAS.
- EJIDAL: 10,339 HAS.

Contamos con tierras de riego, temporal, forestal, agostadero, etc. en la cuales aproximadamente 25,945 has. están destinadas a la producción agrícola, destacando los cultivos de aguacate, durazno, zarzamora, caña de azúcar, maíz, sorgo, frijol, entre otros.

Actualmente nuestro municipio se encuentra dentro de los primeros lugares en producción y en calidad de aguacate, alcanzando una superficie cultivada de alrededor de 13,000 has., representando el 30% de la superficie total del municipio, con una producción aproximada de 138,000 toneladas por año, de las cuales el 7% se destina a exportación y el resto al mercado nacional.

El cultivo de la caña cuenta con una superficie de 2,960 has. todos de riego y con una producción de 283,200 ton. por zafra, pero debido a los problemas de comercialización y de rentabilidad que presenta el cultivo, las hectáreas sembradas cada vez son menos, creciendo a su vez los cultivos de durazno y zarzamora en su mayoría por el cambio de cultivo; apoyaremos a los agricultores en la búsqueda de diversificación y rentabilidad de cultivos.

DIAGNOSTICO:

Sin duda, el municipio de Peribán es netamente agrícola, con un potencial enorme en la producción de aguacate, siendo esta su principal actividad, y acompañado, con los mas de 110 empaques, entre grandes y chicos, con los que cuenta el municipio, son sin duda la principal fuente de ingresos del municipio, y la que ocupa la mayor parte de la fuerza laboral; es por ello que debemos apoyar la agricultura ya que es la principal actividad de la región.

OBJETIVO GENERAL:

Que el gobierno municipal se convierta en gestor de recursos financieros, tecnológicos, de información, apertura de nuevos mercados y otros apoyos necesarios para que en forma sustentable, organizada y eficaz se aproveche al máximo nuestra potencia agrícola. todo esto a través de la participación organizada de productores, empaques, comercializadores, instituciones financieras, educativas, empresas abastecedoras de insumos e instancias de gobierno, para que en forma conjunta y a través de un proceso de cultura de trabajo en equipo y planeación estratégica, se definan los programas y proyectos que desarrollen este importante régimen económico.

OBJETIVOS:

- Apoyar a los productores en la innovación de nuevas tecnologías agrícolas.
- Fortalecer a los productores apoyándolos en las investigaciones de diversificación de cultivos en nuestro municipio, evitando así el monocultivo de aguacate.
- Apoyar a los productores en la búsqueda de una mayor y mejor producción en cultivos anuales.
- Promover y apoyar, conjuntamente con los fruticultores el mejoramiento fitosanitario de los cultivos frutícolas.
- Apoyar la tecnificación del riego.
- Realizar un diagnóstico agrícola actual en nuestro municipio.
- Impulsar la agricultura orgánica.
- Formalizar la operación del consejo municipal de desarrollo rural sustentable.
- Promover los cultivos del municipio.
- Impulsar el desarrollo agrícola a partir de programas institucionales.

ESTRATEGIAS:

- Dar a conocer los programas de apoyo a la agricultura de las instituciones de gobierno, por medio de folletos y reuniones.
- Asesorar en la tramitación de programas de gobierno del estado.
- Investigar y difundir las nuevas tecnologías en materia

agrícola de acuerdo a nuestro clima, altura y precipitación.

- Realizar diferentes estudios de mercado sobre la diversidad de cultivos con la finalidad de informar la oferta y la demanda que guardan.
- Ofrecer información de nuevos cultivos que se adapten a la zona.
- Orientar y dar a conocer las variedades y especificaciones de semillas mejoradas, así como técnicas de cultivo que mejoren la producción de cultivos anuales.
- Investigación sobre cultivos orgánicos y empresas que lo consumen para ofrecer un mayor conocimiento a los interesados.
- Motivar a los fruticultores, mediante pláticas, seminarios y visitas de campo sobre la mejor atención a sus huertos.
- Dar a conocer los paquetes de asesoría para los nuevos cultivos, además de los que ya conocemos.
- Visitar las diferentes comunidades del municipio con la finalidad de realizar un estudio de su situación actual, y así poder llevar a cabo un diagnóstico real de nuestro municipio.

7.1.2. GANADERIA

ANTECEDENTES:

De acuerdo con el censo ganadero, el municipio de Peribán cuenta con 8,600 vientres de bovinos, donde 6,800 son para producción de carne y 1,800 vientres para producción de leche. en porcinos con 9,000 vientres, 1,650 cabezas de ovinos, 1344 cabezas de caprinos y 3,980 aves.

El municipio de Peribán cuenta con 6,585 hectáreas para uso pecuario, entre agostadero y confinamiento.

DIAGNÓSTICO:

La actividad ganadera en el municipio es baja, debido a la poca rentabilidad que presenta, ya que en su mayoría realizan explotaciones extensivas, limitando su crecimiento, pues se requiere de grandes extensiones de terreno, además de no proporcionar una atención adecuada, aunque en su mayoría lo que mas abunda son ganaderos domésticos, los cuales no rebasan las 5 cabezas de ganado y por ende no proveen una atención adecuada.

Debemos apoyar aún más a los ganaderos del municipio incitándolos a llevar a cabo explotaciones semi intensivas o intensivas, dependiendo las diferentes situaciones.

Cultivos frutícolas como el aguacate, han ido acabando con la actividad ganadera, ya que ésta presenta mayor rentabilidad.

La situación general por la que atraviesa la ganadería, se caracteriza por la necesidad de contar con mayor asesoría técnica y capacitación, aumentar los niveles de sanidad animal y mejorar el desarrollo genético del ganado, así como ampliar las fuentes de financiamiento y mejorar la comercialización.

OBJETIVO GENERAL:

El municipio deberá alentar nuevos esquemas de organización y capacitación de productores que hagan mas eficiente, rentable y operativa la actividad ganadera y promover una relación permanente y dinámica entre las instituciones de los tres niveles de gobierno y productores, para unir esfuerzos, eficientar recursos, unificar criterios, programas y objetivos para lograr el desarrollo integral y sustentable de la actividad ganadera.

OBJETIVOS:

- Reactivar la participación del consejo municipal de desarrollo rural sustentable.
- Fomentar la mejora de la infraestructura ganadera, así como los servicios del área.
- Participar en la difusión y desarrollo de las campañas zoonosanitarias y de mejora genética para elevar la sanidad y la productividad del hato ganadero.
- Buscar conjuntamente con los productores fondos de operación, con la finalidad de conseguir mejores precios en los insumos al comprarlos por mayoreo.
- Elaboración e implementación de proyectos productivos ganaderos para el área rural.
- gestionar recursos de los diversos programas estatales y federales para la actividad ganadera.
- Promover y motivar a los productores ganaderos en la organización de su área con la finalidad de lograr mejores resultados.
- Fomentar el incremento del hato ovino-caprino y bovino de municipio.
- Gestionar la contratación de una coordinadora PROFEMOR ante la SEDAGRO y el municipio.
- Apoyar la introducción de pastos en los agostaderos.

ESTRATEGIAS:

- Llevar a cabo todas las reuniones que sean necesarias con la finalidad de informar a tiempo, y de este modo que los productores se comprometan con ellos mismo.
- hacerles llegar la información y gestionar ante el gobernador del estado en lo concerniente a los apoyos de infraestructura ganadera.
- Promover por medio de sonidos, reuniones y avisos a sus representantes, revistas, folletos sobre las normas zoonosanitarias y de las campañas que se llevan a cabo.

- investigación en SEDAGRO sobre los programas a la comercialización de la carne e insumos.
- solicitar a SEDAGRO la contratación de un coordinador PROFEMOR, así como también al H. Ayuntamiento.
- Promover pláticas, conferencias y reuniones del ramo, con la finalidad de mejorar y conocer nuevas razas y su adaptabilidad.
- Investigar y gestionar la adquisición de semillas para pastos que den mayor rendimiento a los animales.

7.1.3. FORESTAL

El Ayuntamiento de Peribán se ha incorporado en forma activa a las actividades forestales.

La Administración Municipal en forma coordinada con instancias federales y estatales atiende actividades como prevención y combate de incendios forestales, construcción de brechas y corta fuegos.

Hoy tenemos que atender asuntos tan importantes como son los incendios provocados intencionalmente o por accidente, la tala clandestina y la tala irracional con fines agrícolas todo esto se logrará cuando en forma conjunta gobierno y propietarios decidamos un proyecto planeado donde todos seamos beneficiados.

Los bosques, sabemos que juegan un papel decisivo en la captación de aguas pluviales, en el clima y la calidad de aire que respiramos.

Los bosques en nuestro municipio están representados en su gran mayoría por el parque nacional. Habiendo unas pocas propiedades con poco bosque ya que anteriormente se deforestó una gran parte para la siembra de aguacate.

Por lo tanto la explotación de los bosques no se ha desarrollado de una forma planeada y sustentable por lo que se ha venido deteriorando de una forma paulatina.

La demanda en los mercados del aguacate ha provocado que la superficie boscosa se sustituya por huertas de aguacate.

Es necesario un trabajo integral de los tres niveles de gobierno, sociedad organizada y propietarios para generar las condiciones para una explotación racional y sustentable de nuestros bosques.

7.1.4. ACUICULTURA

ANTECEDENTES:

La actividad agrícola en el municipio de Peribán, en la

actualidad representa un porcentaje muy pequeño en la producción económica del Estado debido a que son muy pocas personas las que se dedican a esta actividad. Sin embargo poco a poco ha ido creciendo el interés y se ha empezado a incrementar su producción.

La cría mas significativa es la de la trucha arcoiris, y en menor escala la mojarra tilapia, que actualmente se produce en total de alrededor de 30 toneladas al año y alrededor de 18 estanques para la cría de truchas arcoiris y tilapia.

DIAGNÓSTICO:

El clima y la calidad del agua, así como las condiciones naturales son elementos ideales para la cría de estas especies, además de que por otro lado, la demanda de estos peces, por su sabor y propiedades nutritivas, cada vez es mayor. en la parte alta del municipio, aprovechando los manantiales naturales, estanques naturales y/o artificiales hechos de tierra, se han desarrollado de una manera creciente, es por esto que será promovida y apoyada la producción piscícola.

OBJETIVO GENERAL:

Propiciar el desarrollo de la actividad acuícola, aprovechando el potencial hídrico que para esta actividad tiene el municipio.

OBJETIVOS:

- Investigar sobre las zonas más factibles para el desarrollo de esta actividad.
- Gestionar y promover el desarrollo de la infraestructura necesaria para aumentar la producción de esta actividad.
- Promover y difundir las bondades nutricionales en el consumo de estas especies.
- Coordinar esfuerzos y recursos entre los productores para mejorar la comercialización.
- Creación de empleos mediante la creación de granjas acuícolas.

ESTRATEGIAS:

- Ponerse en contacto con las instituciones gubernamentales con la finalidad de buscar información al respecto.
- Tipificar las diferentes alturas de nuestro municipio y los recursos hidráulicos naturales.
- Investigar ante la SEDAGRO los apoyos que puedan otorgar a los productores acuícolas y hacérselos saber.
- Hacer una campaña promocional conjuntamente con los productores acuícolas para difundir las bondades

nutricionales del pescado.

- Generar como línea informativa de consumidores potenciales del producto, investigando quien es fuerte consumidor.
- Motivar el crecimiento de la producción con la finalidad de ocupar una fuerza laboral.

7.1.5. INDUSTRIA

ANTECEDENTES:

La atracción de nuevas empresas, con tecnología, nueva, y el crecimiento de las existentes, dependen de que las condiciones a nivel local favorezcan la innovación y la mentalidad empresarial.

Una política de fomento en este sentido requiere de un marco adecuado y de los instrumentos que cumplan con esta función; algunos de los instrumentos que contribuyen al desarrollo empresarial son la normatividad, la información, el acceso a financiamiento, la asistencia técnica, la comercialización en grupo, la investigación y desarrollo bajo la perspectiva de una política económica local.

Para las industrias pequeñas es importante su integración en asociaciones para su protección y asesoría tanto administrativo, contable como su fortalecimiento en infraestructura.

Las principales empresas se dedican al empaque de aguacate en fresco, y se localizan en todo el pueblo. Y son clasificadas de la siguiente manera:

Micros	100
Pequeñas	50
Medianas	30
Grandes	0
Total de Empresas	180

Peribán es atractivo por la inversión por su gran cantidad de aguacate, y tiene la infraestructura de comunicación y transporte, lo que aporta el fácil acceso a los mercados más importantes del país.

DIAGNOSTICO

La industria en el municipio exige nuevas propuestas, donde se planteen soluciones que aceleren el crecimiento económico e incidan sobre las carencias sociales de toda la comunidad.

No hay diversificación industrial ya que el 80% del movimiento comercial son empacadoras de aguacate y el

20% comercio en general.

No existe infraestructura adecuada para el desarrollo industrial.

7.1.6. COMERCIO

ANTECEDENTES:

Peribán es un municipio ubicado en el centro geográfico del estado de Michoacán lo que lo convierte en un punto estratégico tanto a nivel regional como nacional.

Existen muchos comercios que no están regulados, sobre todo empacadoras de gente que viene de diferentes partes de la república, para lo cual no se ha hecho la presión necesaria para que se cumpla esta obligación .

En Peribán básicamente en gran parte, sus negocios son empacadoras de aguacate, por lo cual no tenemos diversidad en lo industrial.

Peribán al igual que otros sectores productores de aguacate participa en una promoción del aguacate a nivel nacional denominado “PRO AGUACATE”, esto busca un beneficio común con los dos sectores, productores y empacadores.

DIAGNOSTICO.

En Peribán de los negocios establecidos el 80% se dedican a la actividad comercial y el 20% a diversas actividades.

Peribán es fuerte productor de aguacate Hass por su excelente clima que favorece al cultivo de este fruto . Actualmente se producen en Peribán y su región en una superficie de 12,800 Hectáreas 130,000 toneladas, de las cuales se exporta a 8 %, un 12 % se industrializa y el 80 % se maneja en el mercado nacional.

La actividad del comercio en la vía pública, principalmente compra- venta de fruta representa una actividad económica muy importante; sin embargo, se ha convertido en un problema que urge resolver y reglamentar conjuntamente con todos los involucrados, para lo cual existe un proyecto denominado “ PLAZA DEL AGUACATE”, donde se pretende se instalen y puedan realizar su actividad de una forma mas ordenada y organizada con su reglamentación y control adecuados.

Existen puestos en la vía pública, para los cuales es necesario hacer un ordenamiento.

7.1.7. TURISMO

ANTECEDENTES

En algunas comunidades se elaboran artesanías como la Puntada Blanca y el Punto de Cruz. Además de que se cuenta con la Feria del Domingo de Ramos, donde por ocho días se realizan eventos culturales de diferentes regiones de Michoacán y de otros Estados de la República Mexicana, contando con artesanías de madera, manta, alfarería, exposiciones de pintura, fotografía y Punto de Cruz, juegos mecánicos y lo tradicional, la gran venta de frutos como: Mamey, Chicos, Coco entre otros que concentra a propios y extraños, siendo uno de los eventos más esperados.

La infraestructura en comunicación es buena, contamos con carretera Peribán,-Los Reyes, Los Reyes-Zamora, Peribán-Uruapan, y Peribán-Buena Vista,-Apatzingán-Tancítaro.

El tiempo estimado de recorrido de Peribán a las siguientes Ciudades es:

A Morelia, capital del Estado.	2:30 horas
A Lázaro Cárdenas	5:00 horas
A Apatzingán	1:30 horas
A Guadalajara	3:00 horas
A Zamora	1:00 horas
A Uruapan	0:45 minutos
A Pátzcuaro	1:30 horas
A San Juan Nuevo	1:15 horas
A Tancítaro	1:00 hora
A Cotija	0:45 minutos
A Sahuayo	1:00 hora
A Tocuambo	0:30 minutos
Al Volcán Paricutín en Angahuan	0:30 minutos
A Los Reyes	0:20 minutos

A Los Once Pueblos y puntos circunvecinos relativamente cercanos y con carreteras que facilitan su acceso, en muy poco tiempo.

El Municipio cuenta con importantes atractivos turísticos naturales que no habían sido aprovechados por el hombre. Hasta este año 2005, en que el proyecto ecoturístico de El Ejido La Majada, que tiene una larga trayectoria en el estudio de su suelo, vegetación, flora y fauna, además de sus manantiales, ha decidido explotarlo de forma turística, respetando el bosque rico en Oyameles, Coníferas, Juníperos, Pino y Encino, para preservar los Manantiales Chuanito, La Pedregosa, el Molino, Chirimícuaro y Cutio entre otros.

Cuenta con hermosos riscos que serán empleados en Ranpel y deportes extremos. Dedicando un área para reserva de venado, otra área para cabañas y un Mirador donde

será límite de entradas de autos para no ahuyentar a la fauna con el ruido. Contará con guías que a caballo recorran el extenso territorio. En el área de cabañas se piensa contemplar un periodo de campamento con programas diseñados por personal capacitado, para atraer a nuestros niños y jóvenes en las vacaciones de verano, así como para visitantes de otros lugares que quieran sumarse a la aventura.

DIAGNOSTICO

Para atender las expectativas del número de personas que visitarían nuestro Municipio, y que aumentarían considerablemente con la terminación del Santuario de Guadalupe que atraería peregrinos a este lugar. Es necesario crear una infraestructura turística de calidad media y alta que atraiga al turismo tanto nacional como internacional enfocando las estrategias sobre los siguientes aspectos:

Es necesario promover y consolidar lugares turísticos de calidad, promover un mercado de antojitos y comida típica regional.

Realizar eventos regionales de alta calidad.

Crear proyectos que respondan a la demanda y atención de visitantes como: Día de Muertos, Concursos de Atoles, Eventos Musicales de Orquestas, etc.

Implementar programas de desarrollo artesanal.

7.1.8. COMUNICACIONES Y TRANSPORTES

ANTECEDENTES

El municipio no cuenta con estaciones de radio propias, las que son escuchadas son provenientes del municipio de Los Reyes, Coalcomán y de Jalisco, en cuanto a los periódicos y publicaciones que circulan en el municipio, se cuenta con 2 periódicos diarios, 5 semanales y 3 quincenales. Además se cuenta con la infraestructura de comunicaciones para servicio de Internet.

Se cuenta con una oficina de telégrafos.

Se cuenta con 40 usuarios de comunicación privada de onda corta, 25 de banda civil permissionada y 200 estaciones de banda civil aficionada, se cuenta con una cobertura telefónica del 65% de los habitantes del Municipio de un total de 23,498 habitantes aproximadamente, en base al ultimo censo del INEGI al 2000 incorporando la tasa de crecimiento Nacional.

Se cuenta con un 60% de cobertura del servicio de telecable.

CARRETERAS Y CAMINOS

Peribán se localiza al oeste del estado en las coordenadas 19 grados, 31 minutos de latitud norte y en los 102 grados, 25 minutos, 30 segundos de longitud oeste, a una altura de 1640 metros sobre el nivel del mar: su superficie territorial es de 434.34 km² el cual representa el .72% de la superficie total del Estado de Michoacán (cuya superficie es de 59864 km²) y cuenta actualmente con 24.398 habitantes aproximadamente.

Limita al norte con los municipios de Uruapan y los Reyes, al este con el municipio de Nuevo Parangaricutiro, al sur con los municipios de Buenavista y Tancítaro, y por último al oeste con el Estado de Jalisco.

FERROCARRILES

Este municipio no cuenta con este servicio.

TRANSPORTE PUBLICO

El Municipio de Peribán cuenta con transporte de combis urbanas y suburbanas, autobuses foráneos y taxis; se cuenta con una estación de camiones, ubicada en el lugar conocido como el Chirimoyo, así como también con el servicio de camiones de carga y descarga.

DIAGNOSTICO

En lo referente a servicios de televisión se presenta eficientemente por cable o bien por satélites, en lo correspondiente a carreteras se encuentran en un estado parcialmente bueno y bien comunicado con sus 3 tenencias, sin embargo en la mayoría de los accesos a las comunidades rurales se encuentran en un estado regular, y generalmente son de terracería.

En el transporte público, Peribán se encuentra con un servicio constante, con la necesidad hacerlo más eficiente y cómodo.

7.2. DESARROLLO SOCIAL

7.2.1. DESARROLLO URBANO

Los programas de desarrollo urbano, son un conjunto de programas y planes que conforman un sistema de planeación del desarrollo urbano, en el cual participan, en lo que les compete, los tres ámbitos de gobierno; como un proceso integrado que, en lo esencial, debe operar con

políticas y estrategias que correspondan a un sistema con objetivos comunes.

El primer programa de desarrollo urbano de centro de población de Peribán de Ramos, Mich., se realizó en el año de 1999, por la extinta Secretaria de Urbanismo del gobierno del Estado, cuyo objetivo fue el de establecer un ordenamiento territorial congruente y responsable ante un crecimiento urbano irregular donde la ciudad experimentó crecimiento urbano y no desarrollo urbano, es por ello, que ahora no contamos con una estructura y jerarquía vial congruente con nuestra realidad urbana, un gran déficit de servicios de infraestructura y equipamiento urbano, el crecimiento de la población sobre áreas vulnerables o de riesgo, la invasión de derechos federales tanto de canales, ríos, como de líneas de alta tensión y de carreteras.

Lo anterior reflejado en la ciudad en una cantidad importante de asentamientos urbanos irregulares, en gran medida han sido los que han determinado el crecimiento urbano de la ciudad, al constituir aproximadamente el 20% de crecimiento poblacional y físico de la ciudad.

Actualmente se cuenta con un programa de desarrollo urbano de población a partir del año de 1999, así como un programa municipal de desarrollo urbano.

DIAGNÓSTICO

El balance de las poblaciones urbanas entre los países industrializados y el tercer mundo está experimentando un cambio muy significativo. El poblamiento urbano de los países en desarrollo aumenta ahora con una rapidez, dos veces mayor que en los países industrializados. La población de los países en desarrollo crece en 1.5% al año aproximadamente, sus ciudades en un 3% y asentamientos de ocupantes sin título en 6% al año. En la mayor parte de los casos, el crecimiento real de las ciudades equivale al crecimiento de los asentamientos urbanos sin título, pues hay muy poco mejoramiento real.

El crecimiento extensivo de los últimos años de las ciudades latinoamericanas sobre todo de las mayores, ha sido incentivado en gran medida por el negocio y la especulación urbana. Junto a la migración del campo depauperado, estos procesos han originado una segregación especial y déficits sin precedentes.

Como ya se ha manifestado el desarrollo urbano, busca proporcionar el desarrollo armónico y equilibrado en los centros de población en todos su sectores, es por ello que al hacer un análisis de su situación desde el punto de vista sectorial de la ciudad, observamos lo siguiente: la población económicamente activa ocupada en la localidad se

concentra principalmente en el sector terciario de la economía, absorbiendo el 20% del total de la población productiva; le sigue en orden de importancia el sector secundario que representa el 60%, respecto al sector primario, éste concentra el 20%.

Respecto al nivel de satisfacción de las necesidades básicas en cuanto a equipamiento urbano se refiere, encontramos que en todos existe un déficit en mayor o menor escala, sin embargo ninguno de ellos se encuentra atendido en un 100%, siendo los sectores de: cultura, salud, asistencia pública, comercio, educación, recreación y deporte.

Por otro lado, es necesario atender una serie de equipamientos con instalaciones insuficientes o inadecuadas, resaltando las de los sectores de educación, salud, abasto, asistencia social y servicios urbanos.

ORDENAMIENTO TERRITORIAL

ANTECEDENTES

Las grandes civilizaciones del México antiguo desarrollaron en sus numerosos centros ceremoniales y ciudades un urbanismo de muy particulares características, gran riqueza de formas y espectacularidad. La repetición de muchas de sus características urbanas, orientación, emplazamientos y traza, llevan a pensar que existían principios ampliamente definidos sobre la norma de ocupar el espacio de los centros de población.

Una vez consumada la dominación española, en el siglo XVI, se eligió una vasta labor de fundación de ciudades. Esta actividad fue regulada por las normas del llamado derecho indiano y principalmente por las ordenanzas de Felipe II (1573), una de las más avanzadas expresiones del derecho urbanístico.

Es importante señalar que, por otra parte, se dieron ordenamientos de carácter local en un buen número de estados de la república, tal es el caso de las leyes de planificación y urbanización, de fraccionamientos y de cooperación para obras y servicios públicos, al igual que reglamentos de construcción y bonificación, disposiciones legales encaminadas, en su mayoría, a regular primordialmente aspectos de urbanización y fincas de obras.

Otros problemas eran la falta de coordinación en las acciones e inversiones públicas en materia de desarrollo urbano, en algunos casos, la contradicción entre los programas que llevan a cabo las autoridades de los tres ámbitos de gobierno.

En el siglo XX, México ha experimentado una profunda

transformación demográfica. De la población cercana a los 10 millones a principios del siglo pasado, llegará hacia finales del siglo XX a una cifra de 90, casi 10 veces más de mexicanos en 100 años.

Pero también se ha dado otro cambio fundamental, además del crecimiento poblacional, y este es, la profunda transformación que ha significado la urbanización en las formas de vida, pues, de una población mayormente rural en 1900 (cerca del 80%), se pasó para el año 2000 a la proporción inversa, la mayoría de los mexicanos vivimos en centros urbanos. La magnitud y velocidad con que se dio este cambio, que inició su aceleración en la década de los cuarenta y alcanzó su mayor intensidad en los setenta, produjo en los asentamientos humanos una situación de desequilibrio, caracterizado por:

1. Una acentuada concentración de la población y las actividades económicas en las grandes metrópolis, al tiempo que, en el otro extremo poblacional, se observa una extendida dispersión rural.
2. Grandes disparidades en el desarrollo regional, con una ineficiente distribución de las grandes actividades económicas y, por ende, una desequilibrada relación entre las regiones.
3. Grandes requerimientos de satisfactores urbanos no atendidos: suelo urbano legal, infraestructura, vivienda y servicios urbanos; una importante proporción de la población vive en condiciones de pobreza extrema

En 1976, con la expedición de la ley general de asentamientos humanos y las modificaciones constitucionales que le dieron fundamento, se inició en todo el país un esfuerzo institucional por transformar la inadecuada orientación del crecimiento y revertir las tendencias demográficas y de urbanización.

En términos generales, el ordenamiento territorial tiene como objetivo el mejorar el nivel y calidad de vida de la población urbana y rural, mediante orientaciones de alcance regional y nacional, tales como:

1. La vinculación del desarrollo regional y urbano con el bienestar social.
2. El desarrollo socioeconómico sustentable, armonizado con la interrelación de las ciudades y el campo y distribuyen equitativamente los beneficios y cargas del proceso de urbanización.
3. La distribución equilibrada y sustentable de los centros de población y las actividades económicas en el territorio

nacional y el desarrollo sustentable de las regiones del país.

4. La adecuada interrelación económica de los centros de población y el fomento a las dimensiones medias.
5. La protección del patrón de asentamientos humanos urbano, rural y de las comunidades indígenas y la eficiente interacción entre los sistemas de convivencia y de servicios en los centros de población.
6. La coordinación y concertación de la inversión pública y privada con la planeación del desarrollo regional urbano y la participación social en la solución de los problemas que generan la convivencia en los asentamientos humanos.
7. La prevención, control y atención de riesgos y contingencias ambientales urbanas.
8. La conservación y mejoramiento del ambiente.
9. La preservación del patrimonio cultural de los centros de población.
10. El ordenado aprovechamiento de la propiedad inmobiliaria en los centros de población.
11. La regularización del mercado de los terrenos y la de la vivienda popular.

Es por ello, que es necesario retomar la directriz de un orden en la distribución territorial congruente, la cual deberá atender las potencialidades locales y regionales, no como una estrategia de vanguardia, sino de planeación urbano y regional, responsable con nuestra realidad social, económica y política, que permita elevar los niveles de bienestar de las localidades y las regiones.

En ese sentido, es importante resaltar que dadas las transformaciones culturales y territoriales y necesidades urbano-regionales, se ha concebido, hoy un nuevo concepto o visión más globalizadora del ordenamiento territorial y es que el mismo, se desarrolle de manera sustentable, es decir, como una nueva modalidad de desarrollo urbano-regional.

La importancia de propiciar alternativas de desarrollo que conjuguen los aspectos urbanos y del medio ambiente se constituyen como la nueva política congruente y responsable, pues ha sido por demás sabido, que la aplicación o concepción de políticas y programas de estas dos disciplinas llevadas por separado, ha traído consigo un gran deterioro de nuestro medio ambiente y ecología

En el estado de Michoacán, sólo contamos con un estudio de este tipo y que se constituyó en uno de los pioneros a nivel nacional que es de la región de la costa que comprende los estados de Guerrero (parcialmente) y Michoacán.

Peribán ya ha comenzado a elaborar su ordenamiento territorial, estudio que habrá de tener congruencia con el programa de desarrollo urbano del centro de la población y municipal, a efecto de constituir un solo instrumento técnico-jurídico de planeación territorial sustentable.

DIAGNÓSTICO

Peribán, al igual que la mayor parte de las ciudades pequeñas del país han experimentado presiones demográficas, es decir, sólo se da crecimiento urbano en forma desordenada, con las consecuencias insuficientes en la presentación de servicio urbano y equipamiento urbano.

La ciudad actual cuenta con una mancha urbana de 200 has. (de acuerdo con el programa de desarrollo urbano de centro de población del año 2000), integrada por 30 colonias aproximadamente estructurado en zonas (sur, norte, oriente y poniente), del total de colonias, 20 han sido regularizadas por los gobiernos federales, estatal y municipal y aproximadamente permanecen irregulares y en proceso de regularización, lo cual representa en conjunto un total del 35% aproximadamente de la mancha urbana actual.

La creación de asentamientos humanos al margen del marco legal de planeación urbana, constituyó en gran medida el patrón de crecimiento urbano lo cual ahora se ha visto reflejado en gran déficit de servicios, equipamiento e infraestructura y por consiguiente en un considerable desorden urbano, especialmente lo referente a vialidades, drenaje, energía eléctrica, agua potable, escuelas, áreas verdes, centros de abasto, de salud, educativos, entre otras.

Asentamientos humanos irregulares.

ANTECEDENTES

El balance de las poblaciones urbanas entre los países industrializados y el tercer mundo está experimentando un cambio muy significativo. El poblamiento urbano de los países aumenta ahora con una rapidez, dos veces mayor que en los países industrializados. La población de los países en desarrollo crece en un 2% al año aproximadamente, sus ciudades en un 4% y asentamientos de ocupantes sin título en un 8% al año. En la mayor parte de los casos, el crecimiento real de las ciudades equivale al crecimiento de los asentamientos de ocupantes sin título, pues hay muy poco mejoramiento real y se construye muy

pocas viviendas nuevas para los grupos de ingresos reducidos.

Un hecho reconocido desde los principios de los setentas es la crisis que sufre la inmensa mayoría de nuestras sociedades latinoamericanas, tiene una expresión contradictoria y dramática en las ciudades. Y ha sido tal su impacto, que se puede hablar de la emergencia en el último tercio del siglo de una vasta problemática en el conocimiento de nuestra realidad: la de los asentamientos humanos.

Por su parte, el crecimiento extensivo de los últimos años de las ciudades latinoamericanas –sobre todo de las mayores, ha sido incentivado en gran medida por el negocio y la especulación urbana. Junto a la migración del campo depauperizado, estos procesos han originado segregación especial y déficits sin precedentes. Los llamados asentamientos irregulares determinan una ecología urbana de miseria y deterioro, al constituir un alto porcentaje de la mancha urbana.

En lo que va del siglo XX el proceso de urbanización en México ha sido interrumpido. En 1900 el grado de urbanización fue de 10.5%. En 1940 se duplicó al 20% a partir de ese año el proceso de urbanización se aceleró y en 1960 la población urbana constituyó el 45.9% en 1970 el 49.6% en 1980 el 53.2% y en 1990 se estima 60.6%, lo que confiere en México un perfil predominante urbano, después de haber alcanzado una tasa de crecimiento de la población del 3.3 anual promedio, en la década de 1960-1970, esta tasa disminuye a cerca del 2.3% entre 1980 y 1990.

Durante el periodo colonial de 1521-1821, se desarrollaron primordialmente ciudades orientadas a satisfacer las funciones políticas, administrativas, productivas y comerciales determinadas por la metrópoli española, con pocas ligas económicas entre sí, y sujetas, en menor grado a un mercado interior, así, se fundaron o impulsaron centros administrativos y militares como las ciudades de México, Guadalajara, Mérida, ciudades portuarias como Veracruz y Acapulco, y ciudades mineras como Guanajuato, Zacatecas y San Luis Potosí.

Durante el porfiriato las exportaciones mineras y agrícolas y el crecimiento de las vías de comunicación y ferroviarias produjeron cambios en la estructura, en especial de la economía, con lo que se generó el crecimiento de las ciudades como Uruapan, Ciudad Guzmán, y Torreón y las ciudades en el eje México-Veracruz. Sin embargo, las ciudades y las haciendas siguieron funcionando como enclaves con funciones exportadoras o manufactureras y áreas de influencia comerciales estrechamente definidas.

Para 1940, existían ya bases suficientes para iniciar un proceso de crecimiento urbano industrial en el país. La segunda guerra mundial y la sustitución de importaciones contribuyeron a ese proceso durante las décadas siguientes. Así en contraste con el patrón territorial anterior aparecieron entonces movimientos migratorios de escala importante y se desarrollaron ciudades con grandes áreas de influencia. Una vez iniciado el proceso, el crecimiento generó mas crecimiento en un proceso circular y acumulativo que, dejado a su propia inercia, tendió a aumentar los equilibrios y las desigualdades.

Un hecho bien reconocido, es la gran irregularidad de la tendencia de la tierra que existe en el municipio de Peribán, Michoacán, desde los años 80's.

Derivado de una dinámica de crecimiento, registrándose en estos periodos una tasa de crecimiento respectivamente, mientras que las medidas nacionales en los mismos periodos fueron de 3.0 y 2.3, respectivamente.

DIAGNOSTICO

El municipio de Peribán actualmente cuenta con una mancha urbana de 200 HAS. (de acuerdo con programa de desarrollo urbano de centro de población de 2000), conformada por 30 colonias (según diagnóstico realizado por la dirección de desarrollo urbano municipal), y 3 comunidades conurbadas.

Por lo anterior haciendo un resumen concluimos que el 30% de la mancha urbana actual a sido regularizadas por los gobiernos federal y estatal, y se encuentra en proceso de regularización o irregular el 8% de la mancha urbana actual (aproximadamente).

También por lo anterior podemos concluir que la mancha urbana actual (aproximadamente) es y ha sido irregular, es decir, el crecimiento urbano, no desarrollo urbano, más importante de la ciudad se ha generado bajo el esquema de funcionamientos irregulares.

La consecuencia grave para el municipio, es el gran déficit de agua potable, drenaje, energía eléctrica, pavimentación, etc. Se ha ido aumentando de manera vertiginosa, no así el monto del rubro del ramo 033, ocasionando serios problemas sociales al municipio.

7.2.2. AGUAPOTABLE, DRENAJE, ALCANTARILLADO Y SANEAMIENTO

ANTECEDENTES

Con una población en la cabecera municipal de cerca de

15,000 habitantes y con una captación de 48.8 litros por segundo, considerando que se consumen 300 litros por persona, tenemos un desabasto diario de 1,500,000 (un millón y medio) de litros.

Esto es en periodos normales ya que en periodos de astiaje disminuye la captación que se tiene.

Los aprovechamientos son 3 manantiales y 3 pozos profundos que se describen en las tablas posteriores donde se demuestra claramente la falta de agua, tanto en los abastecimientos de manantiales como en los pozos profundos.

ESTADO ACTUAL DEL ORGANISMO OPERADOR

1.-ABASTECIMIENTO

2.-FINANCIAMIENTO

3.-DISTRIBUCION

ABASTECIMIENTO DE AGUA

BOMBEO			
EL CALVARIO	20,8 L/seg.	67.2%	20,8 L/Seg.
PASO DE NIEVE	3,0 L/Seg.		9,0 L/Seg.
CUTIO	6,0 L/Seg.		3,0 L/Seg.
TOTAL LITROS	29,8 L/Seg.		32,9 L/Seg.

GRAVEDAD			
CHUANITO	7,0 L/Seg.	32.8%	3,0 L/Seg
EL CHIRIMOYO	9,0 L/Seg.		6,0 L/Seg.
VISTAS DEL VALLE	3,0 L/Seg.		7,0 L/Seg.
TOTAL DE LITROS	19,0 L/Seg.		16,0 L/Seg.
48,8 L/seg.			

48, 8 L/Seg=2,920 L/Min=175,680 L/hr X 17 hors=2,986,560 L/ diarios
 15,000 habitantes X 300 lts. X persona= 4,500,000 litros al día.
 Desabasto 1,513,440 L/Diarios.

RECUPERACION DEL DESABASTO

ALMACENAMIENTO

Pérdidas en la red de conducción y distribución (concesiones) 20% 597,312 L/diarios

Recuperación de 4 L/seg del paso de la nieve 17 horas diarias 244,800 L/diarios

Activar Pozo profundo el Calvario I Con 15 L/Seg.
 12 hrs. Diarias 648,000 L/diarios
1,490.112 L/segundo

AÑO	INGRESOS AGUA Y SERV.	APORTACIONES ESPECIALES	PRESTAMOS	TOTAL	% PAGO DE USUARIOS
1999	\$474,813.96	\$425,944.52	\$	\$900,758.28	63.78%
2000	\$665,762.63	\$393,269.45	\$	\$1,059,032.08	67.13%
2001	\$834,476.07	\$553,653.67	\$106,809.38	\$1,495,939.12	62.45%
2002	\$1,139,686.01	\$436,187.12	\$140,000.00	\$1,715,873.13	64.12%
2003	\$1,549,938.38	\$806,600.29	\$43,500.00	\$2,400,038.67	61.08%
2004	\$1,495,916.56	\$556,848.45	\$50,000.00	\$2,102,765.01	57.53%
2005	\$1,034,872.71	\$10,000.00	\$	\$1,044,872.71	34.15%

DISTRIBUCIÓN

a).- Gran desabasto en algunas áreas de la cabecera municipal, en donde hay turnos de solo 2 hrs. y media cada tercer día. Loma Verde, Magisterio, Camichines, El Pedregal, El Escobal, El Molino, Zaragoza PTE., 1° de Mayo y la Joyita.

b).- Pérdidas considerables de agua en red y depósito de almacenamiento por fugas.

c).- Pérdida por concesiones hechas a particulares (en huertas y en los lugares de perforaciones)

d).- Compromisos pendientes de agua a fraccionadores (san Javier, Los Pinos, David Ruiz)

DIAGNOSTICO

1.-NECESIDADES INMEDIATAS:

a).- Contratación de 3 personas para iniciar trabajos de conexiones domiciliarias a la nueva red.

b).- Impermeabilizar depósito viejo en el calvario

c).- Activar pozo el Calvario I con equipo nuevo y económico

d).- Cambiar bomba y motor en el Chirimoyo para abaratar costos de energía eléctrica.

e).- Solicitar a cabildo autorización para limitar el agua a aquellas personas que adeudan más de 3 años

f).- No otorgar tomas a más de 50 mts. de las redes de agua existentes.

g).- No captar dinero a cuenta de agua mientras no se tenga cubierta la demanda.

2.- AMEDIANO PLAZO

a).- Sacar la red del Paso de la Nieve de las propiedades privadas.

b).- A la altura de Chuanito juntar las mangueras de paso de la nieve y Chuanito, para bajarlas por el nuevo camino del Pedregal para evitar el paso por propiedad privada y abaratar costo de mantenimiento con una sola red

c).- Echar a andar el pozo del pedregal con redes que auxilien a los depósitos del Calvario y del Chirimoyo.

7.2.3. VIVIENDA Y REGULARIZACION DE ASENTAMIENTOS

ANTECEDENTES

Según los datos del INEGI en el año 2000, existían viviendas habitadas, de las cuales, son colectivas y particulares, de los 20,256 habitantes del 2000, 20,237 en casas particulares y 19 en casas colectivas.

Si bien hay que mencionar, que el mayor número de habitantes del municipio, se encuentra en la cabecera municipal con aproximadamente 11,571 aproximadamente (57.5%) y el resto se reparte entre las demás comunidades y rancherías.

En materia de vivienda, el 34% (948 viviendas) tiene techo de lámina de asbesto o metálica, el 27% (741 viviendas) tienen techo de losa de cemento o tabique, el 23% (638 viviendas), son de techo de lámina de cartón y el 16% (427 viviendas), sus techos son de teja.

Los muros en su mayoría son elaborados de tabique, block o piedra (1680 viviendas) luego le continúan las que sus muros son de adobe (758 viviendas) y por último las que utilizan material como el bambú, carrizo o palma (10 viviendas), lámina de cartón (63 viviendas) y madera (340 viviendas).

De las viviendas particulares el 92% son construcciones que cuentan con 2 a 5 cuartos, el 8% son construcciones con un solo cuarto.

En cuanto a servicios se refiere 3886 viviendas cuentan con agua entubada, 4,042 viviendas tienen el servicio de energía eléctrica y 3806 viviendas tienen drenaje, se puede decir que en la cabecera municipal esta solucionado el 95% de servicio de drenaje y alcantarillado y el servicio de energía

eléctrica están presentes en la mayoría de las comunidades y aunque hace falta ampliarlos y eficientarlos para atender la demanda de los habitantes.

Planear objetivos

Planear y realizar las obras del municipio de acuerdo a las necesidades prioritarias dentro del área de infraestructura y equipamiento coordinado con los programas de desarrollo del estado y la federación.

7.2.4. ALUMBRADO PUBLICO Y ELECTRIFICACIÓN

ANTECEDENTES

La dotación del servicio de alumbrado publico y la electrificación ha sido una de las preocupaciones fundamentales de la administración por considerarlo como uno de los factores primordiales para impulsar el desarrollo y es por ello que en los últimos años se ha apoyado fuertemente a este sector para que nadie se quede sin este servicio.

La infraestructura que actualmente se tiene para garantizar suministros de energía eléctrica a todos los habitantes de la zona urbana y rural, aún es insuficiente.

El servicio actualmente cubre un 80 % de la población, faltando por electrificar un 20% .

DIAGNÓSTICO

El suministro de la electricidad se dota a través de 1 línea de alta tensión con capacidades que van de los 33 kv. a los 161 kv., las cuales aunque con la capacidad suficiente, falta la construcción de la infraestructura menor que permitiría dotar a las zonas carentes. Vale la pena mencionar que debido a la dispersión de la población, a las pequeñas localidades y a lo inaccesible en el norte del municipio, ha sido muy difícil dotarlos del servicio.

En lo que respecta al alumbrado público, solamente la cabecera municipal cuenta con un servicio adecuado, ya que al interior del municipio este es deficiente en todas las localidades, por lo que son indispensables programas de acción que permita dotar de este servicio a las localidades de mayor dimensión, para evitar los riesgos de seguridad pública.

7.2.5. PATRIMONIO Y MONUMENTOS HISTORICOS

ANTECEDENTES

Desde la fundación de Peribán de Ramos, Mich., en 1582

han existido construcciones que se pueden mencionar como monumentos históricos que son templos, conventos, así como casas habitación.

A través de la catalogación se puede acrecentar la capacidad informativa y testimonial, recuperando sus valores arquitectónicos perdidos por el uso. Dicha información o conocimiento debe ser ofrecido a aquellos técnicos y profesionales que actúan y estudian el patrimonio histórico, así como al usuario, devolviendo la riqueza informativa de acuerdo a la tecnología o medios electrónicos.

La integración de catálogos de monumentos históricos inmuebles del municipio de Peribán, fue realizado en el año de 1987.

En este catálogo se obtuvieron un total de 12 inmuebles mostrando diferentes tipologías, arquitectónicas; estos inmuebles lo conforman :

- La Parroquia de San Juan Bautista.
- La Capilla del Sr. Del Hospital.
- El Convento de las Madres Capuchinas.
- La Parroquia de San Francisco
- Colegio Niños Héroes
- Colegio Independencia
- Casa Ejidal y Comunal de San Francisco
- Capilla de Corona
- Casa de los Maestros
- El seminario, actualmente el curato.
- La Hacienda de Magallón
- La planta vieja CFE

El fortalecimiento de la cultura, preservación de las costumbres y cuidado de los testimonios históricos son parte esencial del desarrollo integral.

Es necesario desarrollar un programa para la conservación y mantenimiento de los monumentos históricos.

Actualmente existen construcciones de todo tipo de edificios de los llamados modernos en la zona considerada como centro histórico, para su regularización es necesario actualizar el reglamento de construcción.

El comercio en vía pública y comerciantes semifijos invaden los lugares históricos obstaculizando el acceso a los mismos y se da una imagen desordenada.

Es necesario identificar, ubicar y preservar los símbolos y testimonios del patrimonio histórico de Peribán, Mich.

7.2.6. MEDIO AMBIENTE Y ECOLOGIA

EVALUACION Y PROBLEMÁTICA

CONTAMINACION AMBIENTAL

En el municipio de Peribán existen varios niveles de contaminación de suelo, aire y agua, producidos por desechos humanos (domésticos), Agro-químicos, Industriales (hule, plásticos y aceites).

Por lo cual haremos unas observaciones:

- Falta de conciencia y formación ecológica en la ciudadanía.
- Existe una gran producción de basura y un mal manejo de ésta.
- No se cuenta con centros de acopio para su reciclaje de los residuos sólidos.
- Falta de centros de acopio de aceite (motor), pilas caducas, (reflectores, radios, juguetes y baterías de carro.)

CONTAMINACION DEL AGUA

En nuestro municipio nacen algunos manantiales, los cuales son usados para el consumo de la población y riego de huertas, las cuales pueden estar contaminadas por el uso irracional de fertilizantes químicos, plaguicidas, fungicidas que se utilizan principalmente en el cultivo de aguacate.

- Otro problema es el que se presenta por la descarga de aguas negras a ríos (Chondo y Barranca Seca).

LA DEFORESTACION Y EROSION DEL SUELO

- La principal causa de la deforestación es el cambio del uso de suelo, para fomentar el cultivo de aguacate.
- Los incendios forestales provocados.
- La tala clandestina

Por lo cual la calidad del ambiente se ha visto afectada dando origen a diversos problemas como la erosión de los suelos, menor filtración y captación de agua, además de la pérdida de flora y fauna.

DETERIORO DEL PAISAJE

Los factores que han contribuido a este deterioro son; Depredación de zonas arboladas, el no tener control de los tiraderos de basura, por lo tanto nos da como resultado que la calidad del paisaje sea cada vez más pobre.

DIAGNOSTICO

El medio ambiente y los recursos naturales representan la

vida en todas sus expresiones, sin embargo parecemos olvidarnos que gracias a la naturaleza tenemos aire, agua, flora y fauna esenciales para la vida misma.

Debemos entender que sin estos recursos la vida no existiría.

Sin embargo el ser humano se empeña más en destruir que en construir sumidos en la inercia de la vida moderna sin buscar un desarrollo sustentable daña el ecosistema y provocando daños irreversible y se dejan sentir el deterioro del ambiente.

7.2.7. EDUCACION, CULTURA Y DEPORTE

EDUCACION

ANTECEDENTES JURIDICOS

Dentro del marco jurídico sobre educación, destaca lo establecido en la nueva Ley Orgánica Municipal del Estado de Michoacán de Ocampo, publicada en el Periódico Oficial del Estado de Michoacán de Ocampo, el día lunes 31 de Diciembre del 2001, tomo CXXVII, como se describe enseguida:

Artículo 10.- Los ciudadanos de un municipio tendrán los siguientes derechos y obligaciones:

XVI.- Enviar a sus hijos menores de edad bajo su custodia a obtener educación obligatoria.

Artículo 41.- La comisión de Educación, Cultura y Turismo tendrá las siguientes funciones:

I.- Coadyuvar con los gobiernos federal y estatal en el cumplimiento de las disposiciones que en materia de educación establezcan la Constitución Política de los Estados Unidos Mexicanos, la Constitución Política del Estado, las Leyes que de estas emanen y sus reglamentos.

CAPITULO VIII

DE LOS COMITES DE DESARROLLO INTEGRAL DE LA FAMILIA

Artículo 66.- En cada municipio funcionará un Comité de Desarrollo Integral de la Familia, que promoverá el bienestar social cuyos objetivos serán:

IV.- Coadyuvar en el fomento de la Educación para la integración social a través de la enseñanza preescolar y extraescolar.

CAPITULO X

DE LOS PUEBLOS INDIGENAS

Artículo 90.- Tomando en consideración que el Estado de Michoacán tiene una composición pluricultural, sustentado en sus pueblos indígenas, en los municipios donde se encuentren asentados éstos, los Ayuntamientos protegerán y promoverán el desarrollo de sus lenguas, culturas, usos y costumbres.

Recursos y formas específicas de organización social, de acuerdo con la Constitución Política de los Estados Unidos Mexicanos, Constitución Política del Estado y demás Leyes aplicables.

Así mismo, promoverán que la educación básica sea, tanto en español, como en la lengua indígena madre.

La educación debe por fuerza ser el eje de nuestra política social por que es la condición más importante para el desarrollo social e integral del ser humano, y el medio más importante para alcanzar objetivos a corto, mediano y largo plazo de cualquier plan de desarrollo.

Sin educación no puede haber justicia social, democracia que tenga vigencia, cultura que pueda extenderse o economía que funcione:

Sin educación no hay soluciones favorables para un país, estado o municipio, colonia o individuo.

Peribán cuenta con un censo de población estimado para el 2005 de 26,847 personas. Existe en la población un 86% de personas alfabetos, con capacidad jurídica, y un 14% que al cumplir la mayoría de edad podría adquirirla.

El 23% de una muestra de 72% de la población total tiene por lo menos secundaria terminada.

RESEÑA HISTORICA

El Instituto Nacional para la Educación de los Adultos fue creado el 31 de agosto de 1981 con el objetivo de contener el rezago educativo, que año con año va incrementándose, ya que muchos estudiantes desertan de las escuelas de nivel primaria y secundaria por problemas económicos, por lo retirado de su domicilio a la escuela, o porque ya no quieren estudiar y deciden trabajar. Lo anterior y muchos otros más son los motivos para que año con año se incremente el número de jóvenes y adultos que no saben leer ni escribir o no han terminado su primaria o secundaria.

El INEA empezó a trabajar en Peribán desde su creación.

Un grupo de personas que iban a estudiar a los Reyes, viendo lo difícil que era el servicio de transporte, optaron por invitar a más personas que estudiaran para no tener

que ir hasta allá, el requisito era de 30 alumnos, se inscribieron aproximadamente 70 y le pidieron al maestro Mario Blanco que los Asesorara. En ese tiempo la Secretaria de Educación Pública tenía el programa Nacional de Educación para Adultos, que era por medio del cual se le daba la atención a este grupo de estudiantes.

En un principio la Casa de la Cultura (ahora Convento) fue donde se reunían para las asesorías, en este lugar se estaba trabajando en 1981 cuando el Programa Nacional de Educación para Adultos se convirtió en el Instituto Nacional para la Educación de los Adultos.

Fue hasta 1995 que tuvieron que dejar de laborar ahí, ya que sus instalaciones serían destinadas a otras actividades, los servicios se impartieron durante un tiempo en una casa ubicada en la calle Bonifacio Moreno No. 160, para posteriormente trasladarse al mercado municipal.

Debido a la instalación de las Plazas Comunitarias (Espacios equipados con computadoras, televisión, videocasetera y videos con diferente temas de interés general) por parte del CONEVYT (CONSEJO NACIONAL DE EDUCACION PARA LA VIDA Y EL TRABAJO) el INEA hubo tuvo necesidad de buscar un espacio más amplio por lo que actualmente se están brindando los servicios en el local del Pasaje Vivianos en la calle 20 de Noviembre No. 47.

Durante los 23 años que tiene creado el INEA mucho jóvenes y adultos han logrado aprender a leer y escribir terminando su primaria y/o secundaria, algunos de ellos decidieron continuar estudiando a nivel medio y superior.

También tenemos el proyecto de construir las instalaciones propias del INEA donde se pueda atender a los alumnos y ellos se sientan cómodos y evitar estar constantemente cambiando de domicilio, por lo que estamos insistiendo con las autoridades para que nos apoyen en este proyecto en bien de la educación de los adultos. Actualmente se cuenta con 232 adultos estudiando en el municipio, como sigue:

ALFABETIZACION	15
PRIMARIA	60
SECUNDARIA	157

Existe una población alfabetizada del 86% en edad de tramitar algún documento relacionado con oficinas de Relaciones Exteriores.

En los últimos años han egresado del bachillerato aproximadamente 25 personas en promedio.

Se cuenta con un total de 23 escuelas de Educación Primaria,

incluidas las particulares.

Pre-escolar	19
Secundarias Generales	4
Secundarias Técnicas	2
Telesecundarias	1
Bachilleres	1
CECAP	1
INEA	1

Población Estudiantil en Primaria ambos sexos	3202
Población Estudiantil en Secundaria	1562
Bachillerato	454
Pre-escolar	677
CECAP sexo femenino	100
INEA	250
Educación Inicial	146
Analfabetos integrados en 32 grupos	510

DIAGNOSTICO

Según estadísticas en el Estado, podemos conocer algunos antecedentes, a los que debemos superar.

1,869 analfabetas en el municipio mayores, de un promedio de 26,847 que habitan en el 2005.

Muchos niños entre 6 y 14 años que no van a la escuela serán próximos analfabetas.

Son datos alarmantes que nos indican una problemática de apatía y rezago educativo, que limitan el avance educativo, cultural, social y económico de un pueblo, y por ende el de un país.

Un pueblo sin educación es fácilmente abatible, se va marginando y pierde oportunidad de mejorar su nivel de vida, el acceso a conocimientos científicos y culturales universales. La deserción escolar por necesidad económica o por apatía de los padres es otro de los no menos graves problemas que contribuyen a multiplicar el rezago.

El ausentismo magisterial o el poco interés de los docentes para dar clases bien preparadas, nos marginan en todos los niveles de nuestra vida cultural, educativa, política, económica y social.

Espacios educativos deplorables que no cubren la expectativa más elemental para un buen desempeño laboral mucho menos educativo.

Falta de tecnología en las aulas.

Estrategias educativas obsoletas

Falta de prevención de vicios y adicciones

Una decadencia creciente de valores

Una escasa vinculación entre los sectores educativos, sociales y autoridades municipales, que fortalezcan las relaciones y establezcan una comunicación que genere estrategias y soluciones.

CULTURA

La Cultura nace con nosotros y es parte fundamental del desarrollo integral del individuo.

Nuestras actividades cotidianas, el modo de ser y hacer las cosas se convierten en manifestaciones muy singulares que identifican y definen a las comunidades como tales.

Nuestras comunidades tienen la característica de revivir año con año las costumbres que les enseñaron sus mayores y la van transmitiendo a los más pequeños por comunicación oral y ejemplos como celebraciones de Santos Patronos, rituales de días de Muertos, Nacimientos Navideños, vestimenta regional principalmente el 12 de Diciembre vinculado a festejos religiosos, gastronómicos y familiares.

La emigración a otras ciudades y al extranjero, propician el cambio cultural. Ya que el individuo adquiere y repite comportamientos adquiridos en otros ámbitos, y ven su cultura como pasada de moda y muy limitada en su desarrollo.

Adquieren actitudes y expresiones, a través de los medios de comunicación, y eventos que se celebran en otras culturas.

Las carencias en su educación los vuelven más vulnerables, la falta de recreación, esparcimiento y difusión de eventos culturales los encaminan a buscar eventos nuevos y masivos que les van quitando poco a poco su identidad.

DIAGNOSTICO

Considerando que Peribán es un municipio con economía fluida que lo coloca como un pueblo bajo en rezago.

Resulta incongruente que no cuente con un organismo cultural y recreativo que fomente y fortalezca las características e importancia del municipio en el desarrollo personal, familiar y cultural, que nos limita como comunidad, como sociedad y va disgregando nuestra identidad.

- No hay espacios para las actividades culturales y

artísticas.

- Escasas fuentes de orientación académica.
- Falta de profesionales en actividades artísticas
- Falta de inversión económica
- No se detecta a los artistas locales
- No se promociona nuestro municipio fuera de el.
- No se realizan eventos culturales con regularidad
- No se cuenta con un Comité Cultural
- No hay vínculos con las instituciones culturales.

NUESTRO DEPORTE:

INTRODUCCION:

Se puede considerar al deporte como una manifestación de cultura y educación corporal, necesario para el buen desempeño de nuestro punto personal y comunitario. En nuestro municipio es de primera necesidad difundir el deporte para formar un ambiente de disciplina sana en nuestras familias.

La salud y el desarrollo del cuerpo humano, son fundamentales para el bienestar de las personas, conocerlo y desarrollarlo es factor importante para la formación de hábitos buenos para nuestra sociedad.

Recordando que uno de los objetivos generales del deporte es la integración familiar por medio de la práctica del mismo.

Se consideran vías importantes para la práctica del deporte, las escuelas de educación primaria, secundaria y preparatoria en coordinación con el comité directivo del deporte de nuestro municipio.

EXISTE UN PROBLEMA:

Nuestra población se encuentra en un crecimiento extraordinario en los últimos 15 años y es carente de muchas áreas educativas, espacios abiertos para la recreación, zonas arboladas para el relajamiento y espacios deportivos adecuados. Es por eso que es necesario salir fuera cuando se tiene la posibilidad.

La falta de coordinación de las distintas organizaciones deportivas, acarrea como consecuencia;

- Escasa promoción
- Presupuesto mal empleado
- Bajas relaciones
- Insuficientes programas educativos y deportivos
- Espacios deportivos en mal estado.

7.2.8. SALUD

ANTECEDENTES

El Municipio de Peribán de Ramos, Mich., cuenta con diferentes instituciones de atención médica como son el Centro de Salud de la cabecera municipal y otro en la comunidad de Gildardo Magaña, así como una clínica IMSS Oportunidades.

También cuenta con 2 clínicas particulares y varios consultorios médicos particulares.

La demanda de servicios médicos de la población del municipio es atendida por los centros de salud adscritos a la Secretaria de Salud, por la clínica de IMSS Oportunidades de San Francisco Peribán y por los consultorios y hospitales particulares y generales de la región.

El municipio de Peribán tiene una población total de 23,498 de los cuales:

Con derecho al IMSS	2,822	Régimen obligatorio
IMSS Oportunidades	2,436	San Francisco Peribán
Centros de Salud (2)y	13,933	Localidad
Consultorios Particulares		

Es muy grave el hecho de que no se cuente con estadísticas reales sobre enfermedades como el SIDA, enfermedades venéreas y adicciones como el alcoholismo y la drogadicción.

Es muy importante el análisis y aprobación del Reglamento de Salud Pública Municipal.

Debemos someter a estudios y buscar soluciones a la proliferación de perros callejeros con peligro de contagio de rabia y de múltiples enfermedades como parasitosis, salmonelosis, brucelosis y toxoplasmosis.

Es necesario mantener un control estricto sanitario en el expendio de alimentos para evitar las enfermedades intestinales antes mencionadas, además del apego al reglamento de salud.

Falta un control adecuado de los materiales bio-infecciosos

Falta trabajar más en fomentar una cultura de higiene en el mercado y vendedores públicos para que presten un mejor servicio.

Falta adecuar el tiradero municipal para que reúna todos los requisitos de salubridad.

Falta efectuar estudios bacteriológicos preventivos al agua para alertar o prevenir enfermedades.

Es importante que se cumplan los reglamentos de bebidas alcohólicas, así como el funcionamiento de los establecimientos donde se expenden estos productos (bares, cantinas, discoteques, etc)

En lo referente al consumo de drogas es urgente efectuar un análisis de este problema ya que la distribución y consumo está en un alarmante aumento sobre todo en la juventud.

Es importante efectuar estudios frecuentes a las empresas que comercializan el agua en garrafón.

Además es necesario la construcción y equipamiento de casas de salud en las comunidades rurales de nuestro municipio que puedan ofrecer servicio de primeros auxilios y medicamentos básicos en casos de emergencia.

Población total por municipio según condición de derechohabencia a servicios de salud.

MUNICIPIO	TOTAL	NO. DE DERECHO /HABIENTES	IMSS	IMSS OPORTUNIDADES
ESTADO	3,985,667	2,858,755	820,508	
PERIBAN	21,299	5,258	2,822	2,436

Personal médico de las instituciones públicas del sector salud del municipio de Peribán, Mich.

MUNICIPIO	TOTAL	IMSS R.OB	IMSS OPOR	ISSSTE	SSA
ESTADO	4,301	1,249	505	662	1,801
PERIBAN	8	0	1	0	7

Causas de Mortalidad dentro de nuestra Población.

Infecciosas	Neumonía: 7 GEIP:3	3 de 4 años y 4 60 años	mayores de
Accidentales	TCE:6 Quemaduras 2 Herida PAF:8 Degluc. Cuerp ext 2	3 de más de 60 años 2 de 8 a 14ª, 4 de 25 a 44 años 2 de 1 a 4 años 8 de 25 a 44 años 1 de 15 a 24 años y 1 de más de 60 años	
Crónico Degenerativo	Cirrosis 13 DM2:6 IRC:8	1 de 15 a 24ª, 1 de mas de 60 años 3 de 25 a 44 años, 3 de mas de 60 años. 3 de 25 a 44 años 2 de 45 a 59, 3 de mas de 60	
Otras	IC: 3 DVC:7 IAM:7 Cáncer 9 Suicidio 2 Edo. Epiléptico	3 de mas de 60 7 de mas de 60 años 2 de 15 a 24 años, y 5 de mas de 60 años 2 de 15 a 24 años, 2 de 45 a 59, 5 mas de 60 2 de 15 a 24 años 2 de mas de 60 años	

Principales causas de enfermedades de nuestro municipio

Infecciones respiratorias superiores	68.8%
Infecciones intestinales	12.5%
Parasitosis intestinales	3.26%
Hipertensión Arterial	1.91%
Amigdalitis Bacteriana	1.76%
Diabetes Mellitas 2	1.32%
Picaduras de alacranes	1.28%
Salmonelosis	0.73%
Varicela	0.64%

DIAGNOSTICO

En el sector salud merecen atención especial las personas de bajos recursos económicos e indigentes ya que no existe una infraestructura u hospitales para su atención.

En nuestro municipio podemos clasificar la atención en materia de salud en 3 tipos, la primera la conforman las personas que por su situación económica pueden pagar doctores, medicamentos y hospitales particulares.

La segunda son aquellas personas que tienen derecho a los servicios que presta el IMSS e ISSSTE aunque posiblemente no tienen una atención de mucha calidad.

Y un tercer grupo son las personas de escasos recursos económicos que resuelven los problemas de atención médica y de salud a través del centro de salud en forma no siempre adecuada.

Contando con 2 centros de salud, la clínica IMSS Oportunidades, las clínicas y consultorios médicos particulares, puede decirse que en lo general Peribán no tiene cubiertas todavía sus necesidades de atención médica, ya que la tenencia de Corona siendo una de las más grandes que pertenecen al Municipio no cuenta todavía ni con un Centro de Salud o Casa de Salud. En Cópertino falta terminar la Casa de Salud. El Paso de la Nieve requiere otra Casa de Salud, La Fábrica y Uña de Gato, requieren también de una Casa de Salud, así como la comunidad de Chuanito.

Además la Presidencia Municipal contrata personal médico y de enfermería para cubrir los fines de semana y/o días festivos en los que no hay personal por parte de salubridad en el Centro de Salud de la cabecera Municipal, y de esta forma poder ofrecer una mejor atención médica a todas las personas que lo requieren.

Es urgente continuar con la segunda etapa de remodelación del SEMEFO ya que el traslado de las personas que requieren autopsia a la ciudad de Zamora es muy costoso y tardado para entregar el cuerpo.

También es importante terminar con la segunda etapa de remodelación del panteón municipal que es un andador y un descanso en la parte que se amplió.

Es necesario atender comunidades rurales, colonias populares, grupos de atención especial, ancianos, niños, mujeres, discapacitados y personas con necesidades de atención psicológica, además de implementar programas de atención preventiva.

Es importante crear una cultura de prevención de las enfermedades de transmisión sexual poniendo especial atención a personas con VIH.

Falta promover el contar con un rastro de aves para que la calidad de la carne sea mejor.

Debemos seguir poniendo el mismo o más interés para evitar que se sigan sacrificando reses engordadas con clembuterol y otros compuestos dañinos para el ser humano.

Es necesario que el Consejo Municipal de salud ya integrado le ponga más interés en realizar su diagnóstico situacional en cada área para llevar a cabo el taller y que del mismo consejo emanen las estrategias necesarias para arraigar una cultura de salud.

Campaña de salud preventiva contra el tabaquismo, el alcoholismo, la drogadicción, la obesidad y la mala alimentación.

Es necesario promover el deporte y así poder llevar una vida más activa y alejar a los jóvenes de los vicios y en un futuro evitar las enfermedades crónicas degenerativas como diabetes e hipertensión.

7.2.9. ASISTENCIA SOCIAL

ANTECEDENTES.

La asistencia social en nuestro municipio es un área que tenemos presente y le damos la importancia que requiere ya que representa el sector más sensible y las necesidades más vitales y básicas de la población, por lo que tomamos los servicios y programas que presta el DIF municipal, Instituciones y otras organizaciones de la sociedad civil con que cuenta el municipio.

La familia sin duda es el núcleo de nuestra sociedad; si tenemos familias integradas logramos que el municipio tenga más desarrollo en todos los aspectos, sin embargo hoy en día la familia enfrenta diferentes problemas como son: embarazo en adolescentes, aumento de madres solteras, abandono de alguno de los cónyuges en el hogar,

abandono de los hijos a temprana edad para emigrar a otro lugar, niños maltratados y abandonados, ancianos de los cuales su familia no se ocupa, violencia intrafamiliar, etc.

Las personas que ocupan nuestra principal atención son las personas discapacitadas, ancianos, personas de escasos recursos económicos, mujeres y niños en condiciones de vulnerabilidad.

En nuestro municipio contamos con muy pocas instituciones que se dedican a dar asistencia social las cuales en ocasiones no contamos con un presupuesto holgado para poder ayudar a estas personas, sin embargo sabemos que por mas subsidio que tengamos y asistencia social seria imposible cubrir las necesidades a esta población que día a día crece a pasos agigantados; siendo nuestra mayor prioridad ofrecer a estas personas oportunidades donde puedan aprender algún oficio y resuelvan su vida por ellos mismos siendo mas autosuficientes y no los hagamos dependientes y les creemos un proteccionismo y obstruyamos su capacidad para salir adelante.

También es necesario que las pocas instituciones y organizaciones con que contamos unamos esfuerzos para que todos vayamos hacia un mismo objetivo y no se desperdicie el poco presupuesto con que se cuenta.

En el municipio tenemos cada vez mas pobreza siendo esta el mayor obstáculo para que se tenga un desarrollo y un crecimiento económico, porque la pobreza priva a los habitantes de tener una vida digna por ello ubicamos a la asistencia en algo nuevo la que tenga un desarrollo integral, comunitario y regional.

Por esta razón el DIF municipal ha adoptado el beneficio del programa de lo que es una comunidad diferente, el programa funciona en la comunidad de carrizalillo con todo lo que abarca el programa, teniendo como objetivo transformar poco a poco a la comunidad donde actualmente se encuentra un invernadero, también se capacita a las personas en lo que se refiere a educación, vivienda, alimentación, salud, platicas y actividades que eleven el nivel de vida de la comunidad.

En el DIF brindamos apoyos económicos mediante estudios socioeconómicos a las personas, para compra de medicamentos, análisis clínicos, radiografías, prótesis, cirugías, aparatos auditivos, para transporte, etc., realizamos canalizaciones y gestionamos descuentos con médicos particulares y hospitales regionales, en ocasiones hasta por un 50% de descuento

DIAGNOSTICO

La pobreza generada principalmente por el acelerado crecimiento de la población en la cabecera y en zona rural donde no hay presupuesto que alcance para satisfacer todas las necesidades de este sector creciente lo que hace que aumente la población vulnerable, ya que esta no cuenta con servicios como es drenaje, agua potable, luz, educación, servicios médicos y vivienda donde cada vez va a ver mas pobreza, mas desintegración familiar y mas problemas para la comunidad.

Nuestro objetivo es unir esfuerzos con todas las instituciones que se dediquen a la asistencia social y así sea más fácil subsanar los problemas que ocasionan la pobreza y la desintegración familiar.

Donde aparte de darles un apoyo nos preocupemos por hacerles conciencia por medio de pláticas psicológicas para hacerles entender que nadie va a lograr por nosotros lo que queremos, si nosotros mismos no estamos preocupados por salir adelante, que no debemos dejarnos arrastrar por la pobreza porque nos genera mas problemas ya que no podremos cubrir las necesidades básicas como es vestido, alimentación, educación, servicios médicos y menos podremos contar con una vivienda y todo esto nos hace mas susceptibles todavía a una desintegración familiar donde es mas fácil caer en vicios de alcoholismo o drogadicción por falta de cultura y valores dentro de la familia y ahí arrastramos a nuestros hijos y a la vez ellos a sus hijos y eso es lo que nosotros como representantes de la asistencia social debemos de ayudar a romper.

Es por eso que debemos dar respuestas acordes y oportunas a la población, reanudar el funcionamiento y la oferta institucional a las condiciones y exigencias de la población para la necesidad plena de los grupos vulnerables, responder a la coyuntura y el combate estructural de la marginación, sustentado con los programas de asistencia en la salud, educación, alimentación, rehabilitación y capacitación; donde tengamos mayores oportunidades de vida para la población en condiciones de pobreza.

7.2.10 SEGURIDAD PUBLICA Y PROTECCION CIVIL

ANTECEDENTES.

La Seguridad se constituye en una de las prioridades principales del gobierno en sus diferentes esferas, por lo cual no debe ser producto de la improvisación, sino obedecer a acciones pre-planeadas, tendientes a reducir toda clase de actividades hostiles, de tal forma que es una condición inherente a todo ser vivo para poder coexistir, desarrollarse y cumplir sus propósitos, de ahí que una de sus tantas manifestaciones se traduce en una exigencia social y genera para el gobierno la obligación de crear las

herramientas necesarias y suficientes a fin de establecer:

LA SEGURIDAD PÚBLICA

Es una función a cargo del Estado y los Municipios en sus respectivas competencias que tiene por objeto salvaguardar la integridad, las garantías individuales, los derechos de las personas, preservar sus libertades, el orden, la paz públicos mediante la prevención, persecución y sanción de las infracciones y delitos; así como la reinserción social del delincuente y del menor infractor.

Son autoridades en materia de seguridad pública en el ámbito municipal:

- Los Ayuntamientos
- Los Presidentes Municipales
- Los Directores de Seguridad Pública o autoridades equivalentes
- Los Jefes de Tenencia y los encargados del orden
- Los Consejos Municipales de Seguridad Pública

En la Seguridad Pública intervienen diferentes dependencias del Ayuntamiento, del Gobierno Federal y el Estatal a las cuales les es necesario coordinarse para cumplir con los principios que regulan su actuación, como son: el servicio a la comunidad, la legalidad, la eficiencia, el profesionalismo y la honradez, así como el respeto a los derechos humanos y la protección a la ecología.

DIAGNOSTICO

La comunidad del municipio de Peribán de Ramos, Michoacán, durante los últimos años se ha visto influenciada negativamente en su dinámica social, principalmente por tres factores:

- El alcoholismo
- La venta y consumo de estupefacientes al menudeo
- La afectación a los bienes patrimoniales

ACCIONES

Para afrontar esta problemática están dadas las condiciones en la Ley General que establece las bases de coordinación del Sistema Nacional de Seguridad Pública, la Ley de Seguridad Pública del Estado de Michoacán y el compromiso de la actual Administración Municipal, para consolidar una coordinación más eficiente a través del Consejo Municipal de Seguridad Pública, lo que seguramente influirá en la reducción de los parámetros delictivos, para este efecto se tienen contempladas las siguientes líneas de acción:

- Para el personal operativo: la educación, capacitación y adiestramiento
- La división sectorial del área municipal
- La coordinación intermunicipal con las corporaciones policiales
- Realizar una constante búsqueda de información integral por medio de la cual se obtenga periódicamente un diagnóstico de la realidad en el municipio, respecto al índice, causas y consecuencias y delincuenciales
- La aplicación de programas de prevención
- Eficientar la comunicación y las relaciones públicas con la ciudadanía, organizaciones no gubernamentales y grupos de comerciantes y agricultores

NECESIDADES

A fin de alcanzar los objetivos propuestos, se hace necesario gestionar los recursos económicos suficientes para eficientar el servicio mediante:

- El reclutamiento de personal operativo y administrativo
- La adquisición de camionetas pick-up (patrullas totalmente equipadas)
- La adjudicación de motocicletas para el patrullaje en áreas rurales
- La compra de armamento y municiones
- La asignación de equipo policial, como son: chalecos antibalas, bastones PR-24, aros aprehensores
- La ministración de vestuario, equipo y calzado, propio para la región y su clima
- El remozamiento y acondicionamiento del área de descanso y baños del personal operativo, así como la dotación de camas y colchones nuevos
- El acondicionamiento del espacio destinado a cocina-comedor del personal operativo
- El acondicionamiento de una área para la Dirección Operativa
- La construcción de una oficina para la Dirección de Seguridad Pública Municipal en el patio que se encuentra localizado en la parte posterior de la instalación que ocupa la Presidencia Municipal y se encuentran las celdas destinadas a los detenidos
- El asignamiento de mobiliario y equipo de cómputo para la Dirección General y la Dirección Operativa
- Remodelación en su totalidad e impermeabilización de las celdas donde se interna a los detenidos, incluyendo la instalación eléctrica
- Proporcionar alimentos a los detenidos durante el tiempo que se encuentren reclusos

7.3. SERVICIOS PUBLICOS MUNICIPALES

7.3.1. ASEO PUBLICO

ANTECEDENTES:

El municipio de Peribán, con aproximadamente 24,000 habitantes, genera una cantidad de alrededor de 16 toneladas diarias de basura, lo cual representa un problema serio para el municipio, ya que desgraciadamente no contamos con una cultura de separar los desechos sólidos, además de no contar con una separadora ni recicladora de los mismos.

DIAGNÓSTICO

El municipio, cuenta con un terreno propio a cielo abierto para basurero municipal, consta de 04-00-00 hectáreas, este terreno se encuentra en la comunidad de Copetiro camino a las lomas Jalisco, presenta una ladera de mediana inclinación, terminando en el fondo de una barranca como lindero, pero desgraciadamente en el tiempo de lluvias debido a la inclinación que presenta el terreno, se originan escurrimientos, que van a parar a la barranca, contaminando así, la corriente de agua que lleva en este tiempo y que afecta a otras comunidades mas adelante.

Es por esto que se tomó la decisión de rentar un terreno de aproximadamente 02-00-00 has. Con la finalidad de utilizarlo como basurero municipal. Dicho terreno presenta condiciones diferentes, ya que se encuentra en un pozo natural por lo cual no contamina, ya que los posibles escurrimientos se quedan ahí mismo.

Se requiere hacer un relleno sanitario en el terreno que se dejará de usar, así como programadamente se hará en el nuevo basurero municipal, para esto se ocupará maquinaria pesada que pueda hacer dicho trabajo.

El municipio cuenta con una unidad propia para la recolección de la basura, equipada sólo con un gato hidráulico, haciendo la función de volteo. Otra unidad como volteo la cual se renta pagando además combustible y refacciones. Están programadas para hacer recorridos en casi todo el municipio pasando dos veces por semana a las diferentes colonias de la cabecera, así como a las Tenencias de San Francisco, Corona y Gildardo Magaña, y sólo un recorrido a las comunidades de Plan de Ayala, Huatarillo y la cofradía, Paramben, Copetiro y las tinajas.

Para estos recorridos se dispone de 8 trabajadores contando a los operadores de los camiones, también contamos con 2 trabajadores que se dedican a la limpieza de la plaza municipal, 2 mas como apoyo para la limpieza de calles, 1 en el mercado municipal, otro en el acceso norte, uno mas en la cancha municipal, otros 2 en la unidad deportiva y uno en el basurero municipal como encargado.

7.3.2. RASTRO MUNICIPAL**ANTECEDENTES:**

En el rastro municipal se lleva a cabo todo el sacrificio de los animales bovinos y porcinos, abasteciendo a la población del municipio. Mensualmente se sacrifican alrededor de 185 bovinos y 280 porcinos, de una forma no mecanizada, ya que se cuenta con una sola pistola para los bovinos y porcinos, se realiza a la antigua. Se cuenta con un médico veterinario zootecnista, un veedor y un velador, además del personal de matanza y aseo.

El rastro municipal cuenta con corrales para bovinos y porcinos por separado, una caja de matanza no terminada y una pistola para la matanza.

Hace falta mecanizar el sacrificio con la finalidad de mayor velocidad en el destazado y mayor higiene, ya que la intención es que el animal una vez sacrificado, la carne no toque el piso evitando contaminarse. Para esto se proponen rieles de manejo, tanto para bovinos como para porcinos, un vehículo cerrado para la distribución de la carne, una báscula de peso que se encuentre en la manga de los canales, para detectar el peso de los animales, mejorar el drenaje, las instalaciones, adecuar un depósito de desechos sólidos con la finalidad de que no contaminen las aguas residuales, además de un depósito para las aguas residuales y que éstas sean tratadas. Mejorar las instalaciones en general con la finalidad de una mejor vista y evitar al máximo los roedores.

7.4. FORTALECIMIENTO MUNICIPAL**7.4.1. ADMINISTRACION MUNICIPAL**

Con la finalidad de cumplir eficientemente los objetivos enmarcados en la Constitución Política de los Estados Unidos Mexicanos, Constitución Política del Estado de Michoacán de Ocampo y Ley Orgánica Municipal para los municipios del Estado de Michoacán, así como las leyes y reglamentos relacionados con la actividad de los gobiernos municipales, y basándonos en la normatividad aplicable, se ha contemplado crear una estructura funcional que permita fortalecer la Administración Municipal y que se refleje en una atención eficiente y oportuna a toda la población con servidores públicos capaces, con un equipo de trabajo participativo e integrado, que planee e implemente estrategias y programas que deberán realizarse y que se establezcan en el Plan Municipal de Desarrollo.

Al transcurso del tiempo es necesario actualizar la reglamentación a la circunstancias que prevalezcan en el Municipio, por ello se ha considerado como un punto

elemental en el aspecto administrativo hacer las actualizaciones, modificaciones y presentación de reglamentos que se requieren para que se tenga una verdadera autonomía municipal y la aplicación de las leyes sea en forma precisa, clara y equitativa.

La participación de la sociedad organizada en apoyo al Gobierno municipal da como resultado mejores servicios públicos y permite un desarrollo dentro de un marco de respeto y colaboración ciudadana, es por ello que procuraremos que esta relación se de en forma natural y constante.

Para aprovechar los beneficios de los programas federales y estatales, esta Administración será gestora de los recursos que garanticen un mejor nivel de vida para sus habitantes.

Toda organización debe contar con los elementos que le sirvan de base para realizar un trabajo profesional, encaminado a la mejora continua. Esta Administración se ha fijado como objetivo administrativo contar como mínimo con los siguientes documentos:

PLAN MUNICIPAL DE DESARROLLO, Documento legal de planeación participativa con vigencia trianual.

PROGRAMA OPERATIVO ANUAL, Documento legal donde se definen los objetivos y estrategias a realizarse con vigencia de un año.

MANUAL DE ORGANIZACIÓN, Documento que plasma la Visión, Misión y objetivos de la Administración Municipal, así como las Direcciones y Areas que formarán el equipo de trabajo, donde se definen claramente los objetivos, funciones y responsabilidades.

COMPENDIO DE REGLAMENTOS MUNICIPALES, Documentos jurídicos y normativos que permiten aplicar las leyes en el ámbito municipal.

Para el proceso de modernización administrativa es necesario utilizar técnicas de reingeniería de procesos, mejora continua y calidad total, que considere aspectos de estructura orgánica, evaluación del desempeño y capacitación de los servidores públicos.

7.4.2. FINANZAS MUNICIPALES

ANTECEDENTES:

La planeación financiera es una de las actividades más importantes para que el equipo funcione y se logren los objetivos planeados.

En esta administración ejecutaremos las estrategias financieras necesarias para obtener los mayores ingresos posibles de acuerdo a la Ley de Ingresos Municipales y se efectuarán las gestiones necesarias para buscar nuevas fuentes de ingresos.

La Ley Orgánica Municipal faculta a los municipios para que elaboren sus propia ley de ingresos, para ello haremos el esfuerzo necesario para implementar una ley justa y equitativa.

Sabemos que cada día los recursos financieros son más escasos, tal como se refleja en el presupuesto de ingresos para el ejercicio del 2005, en el cual se observa un crecimiento sobre el 3% respecto al año anterior, lo que nos obliga a buscar nuevas fuentes de financiamiento.

Por otro lado en la elaboración del presupuesto de egresos se han definido algunas líneas de acción importantes para cumplir en forma eficiente con los objetivos y servicios que debemos prestar, tales como racionalizar el gasto corriente en servicios generales, materiales y suministros, esto para poder destinar mayores recursos a la asistencia social, equipamiento y ejecución de obras de infraestructura urbana, además de capacitar al equipo humano para mejorar todos los procesos y servicios.

Hoy día es necesario planear los recursos financieros tanto de ingresos como de egresos a mediano y largo plazo, tratando de anticipar o prever la condiciones del futuro, por ello resulta indispensable efectuar análisis financieros que determinen qué acciones deberán realizarse a corto, mediano y largo plazo y cuál es la mejor fuente de recursos, si con ingresos propios o financiamiento crediticio.

Se ha logrado crear mayor conciencia tributaria entre la población peribanense, a través de varias estrategias de comunicación y manejo eficiente y transparente de los recursos.

Los ingresos y la forma en que se canalizan los recursos presupuestales son los elementos principales de las finanzas públicas.

Con el propósito de generar credibilidad y correspondencia al reclamo social para presentar cuentas claras y objetivas del desempeño de las autoridades, la administración promoverá estrategias para consolidar esfuerzos realizados y garantizar la honestidad y transparencia en el uso de los recursos a su cargo, entre ellas:

- ✓ La declaración patrimonial de los servidores públicos
- ✓ La difusión de los estados financieros dictaminados a través de diversos medios de comunicación.

- ✓ El fortalecimiento de la figura del Contralor Municipal.
- ✓ El informe anual de gobierno, mediante el cual se da a conocer a la población el estado que guarda la administración pública.

INGRESOS Y EGRESOS DEL H. AYUNTAMIENTO DE
PERIBAN, MICH.
COMPARATIVO DEL 2002 AL 2005

AÑO	INGRESOS	EGRESOS
2002	24,062,057.98	22,946,887.98
2003	27,041,213.83	27,821,032.75
2004	26,106,116.63	26,320,002.35
2005	26,925,822.00	26,925.822.00

FUENTE: TESORERIA MUNICIPAL DE PERIBAN, MICH.

DIAGNOSTICO

Es necesario revisar minuciosamente todas las fuentes de ingresos y establecer como meta que el 100% de lo autorizado en la Ley de Ingresos ingrese al municipio.

Por otro lado deberá reforzarse una cultura de pago de contribuciones, ya que la situación económica actual y la falta de pago de algunos contribuyentes, dificulta la actividad de la administración municipal.

Buscar fuentes adicionales de financiamiento para el mejoramiento de los servicios y ejecución de obras públicas, tales como creación de fideicomisos, patronatos, comités, convenir obras con participación de los tres niveles de gobierno y beneficiarios, entre otras.

Los inmuebles que actualmente se utilizan para la atención a la ciudadanía no son los adecuados.

Es necesario capacitar más al personal en cada uno de los conceptos que sirven de base para la recaudación.

Es indispensable facilitar el pago de contribuciones, dando información y una buena atención en las cajas recaudadoras de Tesorería Municipal.

Reforzar la comunicación del destino e inversión de los recursos públicos donde se refleje la transparencia y eficacia de los mismos, se sabe que en la medida que el ciudadano conoce como se invierten sus recursos en esa medida participará más activamente como promotor de conciencia tributaria.

7.4.3. SISTEMA MUNICIPAL DE PLANEACION

ANTECEDENTES

La planeación participativa y democrática es fundamental para la elaboración de presupuestos tanto de ingresos como de egresos, aprovechando al máximo los recursos disponibles.

La planeación se define como la función de que a partir del conocimiento de variables, hechos o datos presentes, se proyecten hacia el futuro y en base a un objetivo definido se determinen las acciones que deban ejecutarse para el cumplimiento del mismo.

El proceso de planeación municipal deberá ser integral y participativo donde se incluya a todos los sectores.

Este plan incorpora todos los factores que influyen en el desarrollo del municipio, su gente, las características urbanas, su vocación, sus recursos naturales, económicos y sociales.

La planeación adecuada es un reflejo y condición del desarrollo económico y social; la calidad de vida se manifiesta fundamentalmente en los ámbitos de convivencia del hombre: sus asentamientos. Estos espacios afectan al ser humano y a su vez son afectados por él; en estos ámbitos se presentan muestras de desigualdad social, pero también en ello se sustentan las potencialidades para sentar las bases firmes del desarrollo municipal.

Considerando que el crecimiento poblacional y su distribución son elementos fundamentales para cualquier política de desarrollo, se vigilará que los titulares responsables de esta materia, adopten medidas que permitan ordenar mediante la planeación, el crecimiento de los centros de población en el municipio.

El desarrollo deberá planificarse y materializarse con acciones tendientes a propiciar un crecimiento armónico, equilibrado y congruente con la distribución territorial de nuestros recursos y en la elaboración y ejecución de programas, que induzcan el fortalecimiento de puntos estratégicos del desarrollo.

DIAGNOSTICO

Una de las formas de evitar un crecimiento urbano y de población desordenado es a través del establecimiento de un sistema de información eficaz y eficiente, donde se haga conciencia de no asentarse en lugares inadecuados y difíciles para proporcionar los servicios públicos elementales.

8.- OBJETIVOS Y ESTRATEGIAS

8.1. DESARROLLO ECONOMICO

8.1.1. INDUSTRIA

OBJETIVO GENERAL:

LA DIVERSIFICACIÓN

Crear las condiciones básicas de infraestructura urbana para gestionar la instalación de nuevas empresas .

OBJETIVO ESPECIFICO:

Promover la instalación de empacadoras de exportación e industrialización.

Fomentar la modernización o desarrollo de tecnologías aplicadas a la transformación. Sobre todo de productos agrícolas y ganaderos de la región, así como las empacadoras de aguacate.

8.1.2. COMERCIO :

OBJETIVO GENERAL

Fomentar la actividad comercial y de servicios propiciando el desarrollo económico.

OBJETIVOS ESPECIFICOS:

Eficientar los procesos para la atención, expedición y revalidación de licencias municipales.

Crear mecanismos necesarios para solucionar en forma integral y participativa la problemática del comercio en la vía pública.

Actualización y elaboración de los reglamentos relativos a la actividad comercial .

8.1.3. FORESTAL

OBJETIVO GENERAL

Implementar alternativas integrales de solución a los problemas económicos, sociales, ambientales y forestales, para que se desarrollen acciones efectivas que garanticen

la conservación y el desarrollo sustentable de los recursos forestales, fortaleciendo sus manejo racional y evitando la degradación del suelo y la eliminación de la cobertura vegetal en los mismos, logrando que las personas que se dediquen a la actividad forestal, respeten la normatividad en la materia, para generarlos y recuperarlos ya que es un asunto de seguridad nacional.

OBJETIVOS ESPECIFICOS:

Desarrollar un plan integral de manejo de los bosques en donde se conjunten los esfuerzos de los tres niveles de gobierno, sociedad y propietarios.

Evitar el establecimiento de nuevas huertas a fin de conservar la superficie boscosa.

Desarrollar programas de difusión sobre el uso racional y sustentable de recursos forestales.

8.1.4. MEDIO AMBIENTE Y ECOLOGIA

OBJETIVO GENERAL:

Realizar las acciones, gestiones y promociones necesarios para preservar el entorno ecológico y garantizar la sustentabilidad económica y desarrollo del municipio.

OBJETIVOS ESPECIFICOS:

- Diseñar e implementar campañas de protección ambiental.
- Implementar soluciones a los problemas de manejo de los recursos naturales que hagan compatible su conservación y aprovechamiento sustentable.
- Establecer campañas de reforestación en las zonas que más lo requieran en coordinación con sus dueños y autoridades.
- Impulsar el reciclaje de desechos sólidos.
- Proteger las especies de flora y fauna especial que están amenazadas o en peligro de extinción.
- Impulsar el eco-turismo responsable.
- Cuidar nuestras áreas naturales protegidas (cerro de Tancítaro)
- Lograr la coordinación entre organismos y particulares dedicados al cuidado del medio ambiente a fin de establecer mecanismos de colaboración.

PROYECTO	RELLENO SANITARIO INTERMUNICIPAL
LOCALIDAD	PERIBAN
UBICACIÓN	MUNICIPIO DE PERIBAN
DESCRIPCION	RECICLAR BASURA PARA APROVECHAR LOS DESECHOS Y CREAR COMPOSTA.
PARTICIPANTES	MUNICIPIO, ESTADO Y FEDERACION
FUENTE DE FINANCIAMIENTO	SUPLADER
COSTO DEL PROYECTO	\$200,000.00
ETAPA DE REALIZACION	CORTO PLAZO

PROYECTO	DISPOSICION FINAL DE ACEITES, PILAS Y DESECHOS MEDICOS
LOCALIDAD	PERIBAN
UBICACIÓN	MUNICIPIO DE PERIBAN
DESCRIPCION	DISPONER DE UN LUGAR DONDE COLECTAR EL ACEITE DE TALLERES, PILAS Y DESECHOS MÉDICOS, YA QUE SE TIRAN Y SON UNA FUENTE DE CONTAMINACIÓN ALTAMENTE PELIGROSA
PARTICIPANTES	MUNICIPIO, ESTADO, FEDERACION Y POBLACION
FUENTE DE FINANCIAMIENTO	ESTADO, MUNICIPIO.
COSTO DEL PROYECTO	\$130,000.00
ETAPA DE REALIZACION	MEDIANO PLAZO
PROYECTO	CAMPAÑA DE CONCIENTIZACION PARA USO PRODUCTOS QUIMICOS AUTORIZADOS PARA LA AGRICULTURA (NO RESIDUALES)
LOCALIDAD	PERIBAN
UBICACIÓN	MUNICIPIO DE PERIBAN
DESCRIPCION	CAMPAÑA DE CONCIENTIZACIÓN E INFORMACION SOBRE EL USO DE QUIMICOS AGRICOLAS NO RESIDUALES
PARTICIPANTES	MUNICIPIO, SAGAR, INGENIEROS AGRONOMOS
FUENTE DE FINANCIAMIENTO	FEDERACION, ESTADO Y MUNICIPIO
COSTO DEL PROYECTO	\$5,000.00
ETAPA DE REALIZACION	CORTO PLAZO
PROYECTO	DOTACION DE DEPOSITOS PARA LA BASURA A CAMPOS DEPORTIVOS EN TODO EL MUNICIPIO
LOCALIDAD	PERIBAN
UBICACIÓN	MUNICIPIO DE PERIBAN
DESCRIPCION	UBICACIÓN DE LOS DEPOSITOS EN CENTROS DEPORTIVOS, YA QUE AL CARECER DE ESTOS HAY COMO CONSECUENCIA DEMASIADA BASURA ESPARCIDA
PARTICIPANTES	AYUNTAMIENTO
FUENTE DE FINANCTO.	AYUNTAMIENTO
COSTO DEL PROYECTO	\$25,000.00
ETAPA DE REALIZACION	URGENTE (CORTO PLAZO)
PROYECTO	REFORESTACION
LOCALIDAD	PERIBAN
UBICACIÓN	MUNICIPIO DE PERIBAN
DESCRIPCION	PROMOVER LA REFORESTACION EN ZONAS DEFORESTADAS CON ESPECIES NATIVAS
PARTICIPANTES	AYUNTAMIENTO, POBLACION, ESCUELAS
FUENTE DE FINANCIAMIENTO	MUNICIPIO Y SOCIEDAD CIVIL
COSTO DEL PROYECTO	\$15,000.00
ETAPA DE REALIZACION	CORTO PLAZO
PROYECTO	CAMPAÑA DE CLASIFICACION DE BASURA
LOCALIDAD	PERIBAN
UBICACIÓN	MUNICIPIO DE PERIBAN
DESCRIPCION	ORIENTAR A LA FAMILIAS PARA LA CLASIFICACION DE LA BASURA Y ASI FACILITAR SU APROVECHAMIENTO "HACER COMPOSTA Y RECICLAJE"
PARTICIPANTES	MUNICIPIO, INSTITUCIONES EDUCATIVAS Y SOCIEDAD EN GENERAL
FUENTE DE FINANCIAMIENTO	MUNICIPIO Y PATROCINADORES
COSTO DEL PROYECTO	\$10,000.00
ETAPA DE REALIZACION	MEDIANO PLAZO
PROYECTO	VIGILANCIA DE LOS DESTINOS DE DESECHOS DEL RASTRO MUNICIPAL
LOCALIDAD	PERIBAN
UBICACIÓN	MUNICIPIO DE PERIBAN
DESCRIPCION	VERIFICAR EL BUEN MANEJO DE LOS DESECHOS DEL RASTRO, YA QUE SON FUENTE IMPORTANTE DE CONTAMINACION
PARTICIPANTES	MUNICIPIO, TABLAJEROS, SECTOR SALUD
FUENTE DE FINANCIAMIENTO	MUNICIPAL, ESTATAL Y RASTRO.
COSTO DEL PROYECTO	\$20,000.00
ETAPA DE REALIZACION	CORTO PLAZO
PROYECTO	LIMPIEZA DE BASURA Y MALEZA EN CAMINOS VECINALES
LOCALIDAD	PERIBAN
UBICACIÓN	MUNICIPIO DE PERIBAN
DESCRIPCION	LIMPIAR LA BASURA EN CAMINOS QUE ADEMÁS DE SU MAL ASPECTO CONTAMINA EL AMBIENTE, Y LIMPIAR LA MALEZA QUE ESTÁ A BORDO DE CAMINOS YA QUE QUITA VISIBILIDAD Y PUEDE OCASIONAR ACCIDENTES

PARTICIPANTES AYUNTAMIENTO Y DUEÑOS DE PREDIOS
FUENTE DE FINANCIAMIENTO AYUNTAMIENTO Y PROPIETARIOS DE TERRENOS
COSTO DEL PROYECTO \$30,000.00
ETAPA DE REALIZACION (CORTO PLAZO)

8.1.5 AGRICULTURA

PROYECTO REVESTIMIENTO CANALES DE RIEGO
LOCALIDAD GILDARDO MAGAÑA, LA HIGUERITA, CORONA, PLAN DE AYALA, SAN JOSÉ APUPATARO
UBICACIÓN MUNICIPIO DE PERIBÁN
DESCRIPCIÓN GESTIONAR POR MEDIO DEL AYUNTAMIENTO DE PERIBÁN EN COORDINACIÓN CON EL CONSEJO MUNICIPAL DE DESARROLLO RURAL SUSTENTABLE, CEMENTO PARA EL REVESTIMIENTO

PARTICIPANTES INSTANCIAS ESTATALES Y MUNICIPALES
FUENTES DE FINANCIAMIENTO MUNICIPIO, ESTADO Y BENEFICIARIOS
COSTO DEL PRODUCTO \$15,000.00
ETAPA DE REALIZACIÓN MEDIANO PLAZO

PROYECTO PARTICIPACIÓN CON LAS COMUNIDADES EN EL EQUIPAMIENTO AGRÍCOLA
LOCALIDAD VARIAS COMUNIDADES Y CABECERA MUNICIPAL
UBICACIÓN MUNICIPIO DE PERIBÁN
DESCRIPCIÓN APOYAR CON UN PORCENTAJE EN LA ADQUISICIÓN DE IMPLEMENTOS AGRÍCOLAS A GRUPOS ORGANIZADOS

PARTICIPANTES INSTANCIAS MUNICIPALES Y COMUNIDADES
FUENTES DE FINANCIAMIENTO MUNICIPAL Y EXTERNA
COSTO DEL PRODUCTO \$70,000.00
ETAPA DE REALIZACIÓN CORTO PLAZO

PROYECTO IMPLEMENTACIÓN DE VIVERO MUNICIPAL
LOCALIDAD PERIBAN
UBICACIÓN MUNICIPIO DE PERIBÁN
DESCRIPCIÓN ADQUISICIÓN DE SEMILLAS, TIERRA, ABONO, FERTILIZANTE, MATERIALES PARA PLANTAS, BANDAS, MEDIA SOMBRA, HERRAMIENTAS, CONSTRUCCIÓN DE BODEGA, PAGO DE PERSONAL Y SUPERVISIÓN TÉCNICA

PARTICIPANTES MUNICIPIO Y COMUNIDADES
FUENTES DE FINANCIAMIENTO FEDERACIÓN, ESTADO, MUNICIPIO Y COMUNIDADES
COSTO DEL PRODUCTO \$250,000.00
ETAPA DE REALIZACIÓN MEDIANO Y LARGO PLAZO

PROYECTO INVESTIGACION DE NUEVOS CULTIVOS
LOCALIDAD MUNICIPIO, DIFERENTES COMUNIDADES
UBICACIÓN MUNICIPIO DE PERIBÁN
DESCRIPCIÓN PROPICIAR LA INVESTIGACIÓN DE NUEVOS CULTIVOS EN LA REGIÓN QUE GENEREN SUSTENTABILIDAD

PARTICIPANTES INSTANCIAS MUNICIPALES Y ESTATALES
FUENTES DE FINANCIAMIENTO MUNICIPIO
COSTO DEL PRODUCTO SIN COSTO
ETAPA DE REALIZACIÓN CORTO PLAZO

PROYECTO PROGRAMAS FEDERALES DE APOYO AL CAMPO
LOCALIDAD MUNICIPIO DE PERIBAN
UBICACIÓN MUNICIPIO DE PERIBÁN
DESCRIPCIÓN GESTIONAR POR MEDIO DEL AYUNTAMIENTO DE PERIBÁN COORDINADOS CON EL CONSEJO MUNICIPAL DE DESARROLLO RURAL, LA IMPLEMENTACIÓN DE PROGRAMAS DE APOYO AL CAMPO

PARTICIPANTES INSTANCIAS FEDERALES, ESTATALES Y MUNICIPALES, ADEMÁS DE AGRUPACIONES DEDICADAS AL CAMPO
FUENTES DE FINANCIAMIENTO FEDERAL, ESTATAL Y MUNICIPAL
COSTO DEL PRODUCTO \$10,000.00
ETAPA DE REALIZACIÓN CORTO PLAZO

PROYECTO PROMOVER PROYECTOS GENERADORES DE DESARROLLO RURAL
LOCALIDAD ZONA RURAL
UBICACIÓN MUNICIPIO DE PERIBÁN
DESCRIPCIÓN APOYAR Y FOMENTAR LOS PROYECTOS PRODUCTIVOS QUE GENEREN DESARROLLO RURAL Y QUE PRESENTEN SUSTENTABILIDAD IMPULSADOS POR EL PROGRAMA DE MUNICIPALIZACIÓN

PARTICIPANTES	INSTANCIAS FEDERALES, ESTATALES Y MUNICIPALES, ADEMÁS DE AGRUPACIONES DEDICADAS AL CAMPO
FUENTES DE FINANCIAMIENTO	FEDERAL, ESTATAL Y MUNICIPAL, ADEMÁS DE BENEFICIARIOS
COSTO DEL PRODUCTO	\$15,000.00
ETAPA DE REALIZACIÓN	CORTO PLAZO
PROYECTO	MUNICIPALIZACIÓN
LOCALIDAD	MUNICIPIO DE PERIBÁN
UBICACIÓN	MUNICIPIO DE PERIBÁN
DESCRIPCIÓN	PARTICIPAR EN EL PROGRAMA DE MUNICIPALIZACIÓN PARA APOYAR AL DESARROLLO RURAL
PARTICIPANTES	MUNICIPIO, ESTADO, FEDERACIÓN, COMUNIDADES
FUENTES DE FINANCIAMIENTO	FEDERACIÓN, ESTADO, MUNICIPIO
COSTO DEL PRODUCTO	\$700,000.00
ETAPA DE REALIZACIÓN	MEDIANO Y LARGO PLAZO
PROYECTO	PUESTA EN MARCHA DEL PROGRAMA SUSTENTABLE
LOCALIDAD	MUNICIPIO DE PERIBÁN
UBICACIÓN	MUNICIPIO DE PERIBÁN
DESCRIPCIÓN	EN SUS 3 FASES, CAPACITACIÓN EN LA ELABORACIÓN DE COMPOSTAS, HORTALIZAS Y ENGORDA DE POLLO.
PARTICIPANTES	MUNICIPIO, ESTADO, COMUNIDADES
FUENTES DE FINANCIAMIENTO	MUNICIPIO, ESTADO, COMUNIDADES
COSTO DEL PRODUCTO	\$20,000.00
ETAPA DE REALIZACIÓN	MEDIANO Y LARGO PLAZO
PROYECTO	MEJORAMIENTO DE CULTIVOS TEMPORALES
LOCALIDAD	COMUNIDADES
UBICACIÓN	MUNICIPIO DE PERIBÁN
DESCRIPCIÓN	APOYAR CON FERTILIZANTE A LOS CULTIVOS TEMPORALES, PRINCIPALMENTE EL MAÍZ
PARTICIPANTES	MUNICIPIO, ESTADO Y BENEFICIARIOS
FUENTES DE FINANCIAMIENTO	MUNICIPIO, ESTADO Y BENEFICIARIOS
COSTO DEL PRODUCTO	\$170,000.00
ETAPA DE REALIZACIÓN	CORTO, MEDIANO Y LARGO PLAZO
PROYECTO	APOYO DE ALAMBRE DE PUAS Y MALLA BORREGUERA
LOCALIDAD	COMUNIDADES
UBICACIÓN	MUNICIPIO DE PERIBÁN
DESCRIPCIÓN	APOYO A LOS AGRICULTORES Y GANADEROS DEL MUNICIPIO EN LA MARCACIÓN DE LINDEROS
PARTICIPANTES	MUNICIPIO, ESTADO Y BENEFICIARIOS
FUENTES DE FINANCIAMIENTO	MUNICIPIO, ESTADO Y BENEFICIARIOS
COSTO DEL PRODUCTO	\$70,000.00
ETAPA DE REALIZACIÓN	CORTO, MEDIANO Y LARGO PLAZO
PROYECTO	BORDOS, CANALES, OLLAS Y JAGÜEYES
LOCALIDAD	COMUNIDADES
UBICACIÓN	MUNICIPIO DE PERIBÁN
DESCRIPCIÓN	GENERAR MAQUINARIA PARA LA CONSTRUCCIÓN DE LOS PROYECTOS MENCIONADOS
PARTICIPANTES	MUNICIPIO, ESTADO Y BENEFICIARIOS
FUENTES DE FINANCIAMIENTO	MUNICIPIO, ESTADO Y BENEFICIARIOS
COSTO DEL PRODUCTO	\$150,000.00
ETAPA DE REALIZACIÓN	CORTO, MEDIANO Y LARGO PLAZO
PROYECTO	MEJORAMIENTO DE SEMILLA
LOCALIDAD	COMUNIDADES
UBICACIÓN	MUNICIPIO DE PERIBÁN
DESCRIPCIÓN	GESTIONAR ANTE LA SEDAGRO SEMILLA MEJORADA PARA LOS CULTIVOS TEMPORALEROS
PARTICIPANTES	MUNICIPIO, ESTADO Y BENEFICIARIOS
FUENTES DE FINANCIAMIENTO	MUNICIPIO, ESTADO Y BENEFICIARIOS
COSTO DEL PRODUCTO	\$10,000.00
ETAPA DE REALIZACIÓN	CORTO, MEDIANO Y LARGO PLAZO
PROYECTO	CONTRATACIÓN COORDINADORA PROFEMOR
LOCALIDAD	MUNICIPIO DE PERIBÁN
UBICACIÓN	MUNICIPIO DE PERIBÁN
DESCRIPCIÓN	CONTRATACIÓN DE UNA COORDINADORA PROFEMOR MEDIANTE LA GESTIÓN ANTE LA

PARTICIPANTES SEDAGRO DENTRO DEL SUBPROGRAMA PROFEMOR
FUENTES DE FINANCIAMIENTO MUNICIPIO Y ESTADO
COSTO DEL PRODUCTO \$87,000.00
ETAPA DE REALIZACIÓN CORTO PLAZO

8.1.6. GANADERIA

PROYECTO MEJORAMIENTO GENÉTICO
LOCALIDAD COMUNIDADES
UBICACIÓN MUNICIPIO DE PERIBÁN
DESCRIPCIÓN APOYAR ECONÓMICAMENTE A LA ADQUISICIÓN DE SEMENTALES Y VIENTRES QUE MEJOREN LA CALIDAD GENÉTICA DE LOS HATOS GANADEROS
PARTICIPANTES MUNICIPIO, ESTADO Y BENEFICIARIOS
FUENTES DE FINANCIAMIENTO MUNICIPIO, ESTADO Y BENEFICIARIOS
COSTO DEL PRODUCTO \$30,000.00
ETAPA DE REALIZACIÓN CORTO, MEDIANO Y LARGO PLAZO

PROYECTO MEJORAMIENTO DE INFRAESTRUCTURA GANADERA
LOCALIDAD COMUNIDADES
UBICACIÓN MUNICIPIO DE PERIBÁN
DESCRIPCIÓN APOYAR CON CEMENTO PARA PISOS DE ORDEÑA Y CORRALES DE ENGORDA
PARTICIPANTES MUNICIPIO, ESTADO Y BENEFICIARIOS
FUENTES DE FINANCIAMIENTO MUNICIPIO, ESTADO Y BENEFICIARIOS
COSTO DEL PRODUCTO \$20,000.00
ETAPA DE REALIZACIÓN CORTO PLAZO

PROYECTO CAPACITACIÓN PARA GANADEROS
LOCALIDAD MUNICIPIO DE PERIBÁN
UBICACIÓN MUNICIPIO DE PERIBÁN
DESCRIPCIÓN GESTIONAR ANTE SEDAGRO CAPACITACIÓN EN LA ALIMENTACIÓN Y PRODUCCIÓN DE GANADO
PARTICIPANTES MUNICIPIO Y ESTADO
FUENTES DE FINANCIAMIENTO MUNICIPIO Y ESTADO
COSTO DEL PRODUCTO \$5,000.00
ETAPA DE REALIZACIÓN CORTO Y LARGO PLAZO

PROYECTO MEJORAMIENTO DE PASTOS
LOCALIDAD COMUNIDADES
UBICACIÓN MUNICIPIO DE PERIBÁN
DESCRIPCIÓN GESTIONAR ANTE LA SEDAGRO SEMILLA MEJORADA PARA PASTO
PARTICIPANTES MUNICIPIO, ESTADO Y BENEFICIARIOS
FUENTES DE FINANCIAMIENTO MUNICIPIO, ESTADO Y BENEFICIARIOS
COSTO DEL PRODUCTO \$25,000.00
ETAPA DE REALIZACIÓN CORTO Y MEDIANO PLAZO

PROYECTO INCREMENTO DE HATOS OVINO CAPRINOS
LOCALIDAD MUNICIPIO DE PERIBÁN
UBICACIÓN MUNICIPIO DE PERIBÁN
DESCRIPCIÓN APOYAR AL GANADERO EN LA ADQUISICIÓN DE SEMENTALES Y VIENTRES OVINO CAPRINOS
PARTICIPANTES MUNICIPIO, ESTADO Y BENEFICIARIOS
FUENTES DE FINANCIAMIENTO MUNICIPIO, ESTADO Y BENEFICIARIOS
COSTO DEL PRODUCTO \$30,000.00
ETAPA DE REALIZACIÓN CORTO, MEDIANO Y LARGO PLAZO

PROYECTO INCREMENTO DE HATOS PORCINOS
LOCALIDAD MUNICIPIO DE PERIBÁN
UBICACIÓN MUNICIPIO DE PERIBÁN
DESCRIPCIÓN APOYAR AL PORCICULTOR EN LA ADQUISICIÓN Y MEJORA DE SUS GRANJAS PORCÍCOLAS
PARTICIPANTES MUNICIPIO, ESTADO Y BENEFICIARIOS
FUENTES DE FINANCIAMIENTO MUNICIPIO, ESTADO Y BENEFICIARIOS
COSTO DEL PRODUCTO \$45,000.00
ETAPA DE REALIZACIÓN CORTO, MEDIANO Y LARGO PLAZO

8.1.7 ACUICOLA

PROYECTO INVESTIGACIÓN DE ESPECIES NUEVAS

LOCALIDAD	MUNICIPIO DE PERIBAN
UBICACIÓN	MUNICIPIO DE PERIBÁN
DESCRIPCIÓN	INVESTIGAR ESPECIES NUEVAS QUE SE ADAPTEN A LA ZONA
PARTICIPANTES	MUNICIPIO Y ESTADO
FUENTES DE FINANCIAMIENTO	MUNICIPIO
COSTO DEL PRODUCTO	\$10,000.00
ETAPA DE REALIZACIÓN	CORTO Y MEDIANO PLAZO
PROYECTO	GRANJAS ACUICOLAS
LOCALIDAD	MUNICIPIO DE PERIBAN
UBICACIÓN	MUNICIPIO DE PERIBÁN
DESCRIPCIÓN	APOYAR AL ACUICULTOR GESTIONANDO CON LAS INSTANCIAS NECESARIAS PARA LA CONSTRUCCIÓN DE PILAS DE ENGORDA
PARTICIPANTES	MUNICIPIO, ESTADO Y BENEFICIARIOS
FUENTES DE FINANCIAMIENTO	MUNICIPIO, ESTADO Y BENEFICIARIOS
COSTO DEL PRODUCTO	\$150,000.00
ETAPA DE REALIZACIÓN	CORTO, MEDIANO Y LARGO PLAZO
PROYECTO	DIFUSIÓN
LOCALIDAD	MUNICIPIO DE PERIBAN
UBICACIÓN	MUNICIPIO DE PERIBÁN
DESCRIPCIÓN	DIFUNDIR Y PUBLICAR LA LOCALIZACIÓN DE LAS GRANJAS ACUICOLAS Y LAS VARIEDADES QUE PRODUCEN CON LA FINALIDAD DE QUE LA POBLACIÓN LAS CONOZCA
PARTICIPANTES	MUNICIPIO
FUENTES DE FINANCIAMIENTO	MUNICIPIO
COSTO DEL PRODUCTO	\$15,000.00
ETAPA DE REALIZACIÓN	CORTO Y MEDIANO PLAZO

8.2. DESARROLLO SOCIAL

8.2.1. SALUD

OBJETIVO GENERAL

Promover la salud pública para abatir los alarmantes índices de toxicomanías como son tabaquismo, alcoholismo y drogadicción.

Promover más el deporte para tener una vida más activa y no sedentaria y evitar de esta forma las enfermedades crónico degenerativas como son hipertensión, arterial, obesidad y diabetes siendo esta última actualmente la segunda causa de muerte de los mexicanos.

Promover e incrementar los servicios integrales de salud esforzándonos en ofrecer calidad y trato digno.

OBJETIVOS ESPECIFICOS:

Hacer conciencia e la población de nuestro municipio que debemos cuidar nuestra salud ya que es responsabilidad de cada uno. Creando así una cultura preventiva saludable.

Coadyuvar en los programas y campañas de servicios de salud.

Concentrar esfuerzos del Ayuntamiento, del sector salud federal y estatal y de organismos no gubernamentales nacionales e internacionales en un programa único en servicios de salud pública.

Promoción de una cultura de prevención de la salud y la vida activa

Promover la prevención y control de enfermedades transmisibles y no transmisibles, así como los accidentes.

Coordinar la atención a grupos de atención especial (cáncer, sida, discapacitados, alcohólicos y drogadictos a través de diferentes organismos e instituciones médicas, campañas y estrategias alternativas especiales.

PROYECTO	Incrementar los Servicios de Salud.
LOCALIDAD	Peribán
UBICACIÓN	Municipio de Peribán
DESCRIPCION	Aportar mas recursos del Municipio, Contratando personal Médico y de enfermería para cubrir los fines de semana y días festivos.Gestionar ante las autoridades de Salud para incrementar el personal del sector salud.
PARTICIPANTES	Secretaría de Salud , Ayuntamiento
FUENTE DE FINANCIAMIENTO	Secretaría de Salud, Gobiernos Federal, Estatal y Municipal
COSTO DEL PROYECTO	150,000.00
ETAPA DE REALIZACION	Corto Plazo
PROYECTO	Prevención y Control, de enfermedades transmisibles y no transmisibles.
LOCALIDAD	Peribán
UBICACIÓN	Municipio de Peribán
DESCRIPCION	Control Sanitario estricto en el expendio de alimentosDisminuir la proliferación de perros callejerosFomentar una cultura de higiene en los vendedores públicosEfectuar estudios
PARTICIPANTES	Sector Salud, Gobierno Estatal y Municipal
FUENTE DE FINANCIAMIENTO	Secretaría de Salud, Gobierno Federal, Estatal y Municipal.
COSTO DEL PROYECTO	25,000.00
ETAPA DE REALIZACION	Corto Plazo.
PROYECTO	Compra de Ambulancia equipada
LOCALIDAD	Peribán
UBICACIÓN	Municipio de Peribán
DESCRIPCION	Gestionar ante las autoridades municipales y del estado la adquisición
PARTICIPANTES	Sector Salud, Gobierno del Estado y Municipio
FUENTE DE FINANCIAMIENTO	Gobierno del Estado y Municipio
COSTO DEL PROYECTO	200,000.00
ETAPA DE REALIZACION	Corto plazo
PROYECTO	Construcción y Equipamiento de Casas de Salud en Comunidades Rurales.
LOCALIDAD	Peribán
UBICACIÓN	Municipio de Peribán
DESCRIPCION	Gestionar ante las autoridades Estatales y MunicipalesParticipación de las comunidades.
PARTICIPANTES	Gobierno del Estado, Municipio y Beneficiarios.
FUENTE DE FINANCIAMIENTO	Gobierno Estatal, Municipal y Comunidades.
COSTO DEL PROYECTO	650,000.00
ETAPA DE REALIZACION	Largo Plazo
PROYECTO	Combatir el problemas de las toxicomanías (tabaquismo, alcoholismo y drogadicción)
LOCALIDAD	Peribán
UBICACIÓN	Municipio de Peribán
DESCRIPCION	Concientización de las personas sobre el problema y las consecuencias.Charlas a jóvenes y actividades recreativas y culturales.
PARTICIPANTES	Sector Salud y Municipio
FUENTE DE FINANCIAMIENTO	Municipio
COSTO DEL PROYECTO	30,000.00
ETAPA DE REALIZACION	Mediano Plazo
PROYECTO	Disminuir el índice de las enfermedades crónico degenerativas (presión alta, diabetes mellitas, obesidad, etc.)
LOCALIDAD	Peribán
UBICACIÓN	Municipio de Peribán
DESCRIPCION	Pláticas sobre nutrición. Promover el deporte.Hacer conciencia en la población para cuidar nuestra salud.Crear una cultura preventiva y saludableApoyo MunicipalConcursar en el programa de Municipios saludables
PARTICIPANTES	Sector salud, Ayuntamiento
FUENTE DE FINANCIAMIENTO	Municipio
COSTO DEL PROYECTO	20,000.00
ETAPA DE REALIZACION	Corto plazo
PROYECTO	Consultas médicas por especialidades a bajo costo
LOCALIDAD	Peribán
UBICACIÓN	Municipio de Peribán
DESCRIPCION	Construir y equipar 2 consultorios médicos en el área del DIFCoordinarnos con un grupo de especialista de la Cd. De UruapanApoyo de la presidencia municipal con vales para gasolina para el traslado de dichos especialistas

PARTICIPANTES	Sector y Ayuntamiento
FUENTE DE FINANCIAMIENTO	Ayuntamiento
COSTO DEL PROYECTO	330,000.00
ETAPA DE REALIZACION	Corto, Mediano y Largo Plazo
PROYECTO	Establecer un botiquín en el DIF
LOCALIDAD	Peribán
UBICACIÓN	Municipio de Peribán
DESCRIPCION	Gestionar la donación de muestras médicas Implementar un fondo municipal revolvente que permita ofrecer los medicamentos a precio de costo. Recolectar casa por casa medicamentos y que estén en buen estado para ser donados a las personas que los requieran
PARTICIPANTES	Sector Salud, Ayuntamiento
FUENTE DE FINANCIAMIENTO	Ayuntamiento
COSTO DEL PROYECTO	100,000.00
ETAPA DE REALIZACION	Corto plazo
PROYECTO	Apoyar al DIF para que ayude a las personas más necesitadas
LOCALIDAD	Peribán
UBICACIÓN	Municipio de Peribán
DESCRIPCION	Promover junto con otras instituciones del sector salud en coordinación con los gobiernos municipal y estatal tratamientos de rehabilitación somática, psicológica, social y ocupacional. Pláticas, sobre alcoholismo y drogadicción, así como de valores para evitar la desintegración, el maltrato y abuso de infantes. Pláticas sobre nutrición para evitar desnutrición en la población infantil y mejorar el desarrollo físico y mental. Pedir apoyo a comercios y/o empresas del municipio para tener mas fondos y poder solventar mas necesidades.
PARTICIPANTES	Sector Salud, DIF, Ayuntamiento
FUENTE DE FINANCIAMIENTO	Ayuntamiento
COSTO DEL PROYECTO	No estimado
ETAPA DE REALIZACION	Largo plazo

8.2.2. ASISTENCIA SOCIAL

ESTRATEGIAS.

El DIF municipal tiene como estrategia hacer concientización con charlas en la importancia que tiene que cada miembro de la familia desempeñe el papel que le corresponde empezando por los padres donde abarquemos temas de alcoholismo, drogadicción, prevención, rehabilitación, dados por personal profesional en estos temas, así como también en violencia intrafamiliar, prostitución, etc.

Hacer concientización para que se cumpla el reglamento de alcoholismo.

Tenemos en la academia un mayor numero de talleres como son: música, carpintería, danza cocina, listón, blancos, corte y confección, papel mache, cerámica, manualidades con niños, pintura, etc., de los cuales también tenemos en comunidades, aprovechándolos una 1000 y apoyamos a otras instituciones como el ICATMI donde el DIF une esfuerzos y apoya para que estos talleres sigan adelante ya que tenemos el mismo objetivo de mantenerlos ocupados y obtengan algún ingreso económico para contribuir al bienestar de la familia y de la población.

También contamos dentro de la misma academia con un grupo de la tercera edad donde impartimos charlas motivacionales, practican ejercicio, conviven entre ellos, practicamos estudios socioeconómicos y registros donde sabemos su situación económica y si se encuentra en desamparo.

En el DIF contamos una trabajadora social y una psicóloga, una dentista todo de poder dar el servicio a las personas que no cuentan con los medios económicos para pagar un doctor particular y así contribuir con las personas que menos tienen.

Estamos trabajando y gestionando para que tengamos un seguro popular que cada vez sean mas personas atendidas por un especialista.

Al igual que trabajamos también para que los niños, mujeres embarazadas, personas de la tercera edad tengan una mejor alimentación siguiendo e incrementando los de proyectos que se manejan como son cocinas, desayunadores escolares, despensas, donde cada vez tengamos niños con un mayor rendimiento y menos propensos a enfermedades.

Realizaremos campañas de recolección de medicamentos, venta de ropa para lograr más captación de ingresos, gestionaremos entre los comercios para pintar bardas con mensajes alusivos a la integración familiar y a la prevención de alcoholismo y drogadicción, donde recolectamos artículos y efectivo para la celebración de eventos entre los comerciantes.

Difundir y orientar a la población sobre los programas que el DIF municipal imparte.

Debemos luchar para frenar los asentamientos irregulares y reubicar a las personas que estén en alto riesgo.

Contribuir a luchar porque se abran fuentes de empleo a personas mayores y desalentar la contratación de mano de obra infantil y contribuir a que los menores permanezcan en las aulas.

Trabajar con el centro de Rehabilitación para dar atención oportuna de tratamiento a las personas que ya han caído en alguna adicción.

Contribuir con programas de salud familiar por medio de anuncios con instituciones de seguridad social.

Coordinar con las dependencias de seguridad pública las estrategias que nos permitan evitar, el consumo de las drogas, para impedir que este problema crezca en nuestro municipio, teniendo como alternativa la creación del grupo PAMAR donde se puede ofrecer una información sobre el alcance y las consecuencias de consumo de drogas sobre todo en los jóvenes.

8.2.3. EDUCACION

OBJETIVOS

- Contribuir en elevar y mejorar la educación
- Erradicar el analfabetismo
- Contribuir en la creación de la escuela de educación especial.
- Fomentar una educación con valores
- Contribuir en el mejoramiento de espacios educativos
- Gestionar beneficios para la educación como: computadores, bibliotecas, etc.
- Promover la creación de educación superior
- Apoyar en preparación técnica para el trabajo (cecap)
- Gestionar espacio para el arte y círculo de lectores a la SEP para que funcione en el H. Ayuntamiento.
- Promover la lectura, la poesía, la oratoria, narrativa, fotografía y periodismo, para involucrar a los estudiantes en la problemática y consecución de soluciones en su municipio.

Eventos y concursos que involucren a docentes, autoridades, padres, alumnos y sociedad en general.

ESTRATEGIAS

Entablar una buena relación con directores y docentes y juntos crear estrategias que motiven el mejoramiento educativo.

Se está luchando por abatir el analfabetismo con el programa “YO SI PUEDO”

Se gestionó la creación de la Escuela de Educación Especial, siendo aprobada, y se conformó el Comité de Madres, organizando diferentes eventos para recabar fondos. En su momento se gestionarán beneficios para la construcción de la misma.

Se están organizando pláticas y dinámicas para difundir en todas las escuelas, una educación con valores, con personal capacitado.

PROYECTO
LOCALIDAD
UBICACIÓN
DESCRIPCION

ERRADICACION DE ALFABETISMO
PERIBAN
MUNICIPIO DE PERIBAN
ENSEÑAR Y APRENDER A LEER, ESCRIBIR

PARTICIPANTES	MUNICIPIO Y CIUDADANOS
FUENTE DE FINANCIAMIENTO	PRESUPUESTO PARA EDUCACION
COSTO DEL PROYECTO	100,000.00
ETAPA DE REALIZACION	MEDIANO Y LARGO PLAZO

PROYECTO	MEJORAMIENTO DE ESPACIOS EDUCATIVOS
LOCALIDAD	PERIBAN
UBICACIÓN	MUNICIPIO DE PERIBAN
DESCRIPCION	ANEXOS, BAÑOS, PINTURA, IMPERMEABILIZANTES
PARTICIPANTES	MUNICIPIO Y PADRES DE FAMILIA
FUENTE DE FINANCIAMIENTO	PRESUPUESTOS DESTINADO PARA EDUCACION
COSTO DEL PROYECTO	35,000.00
ETAPA DE REALIZACION	MEDIANO Y LARGO PLAZO

PROYECTO	EVENTOS DE LECTURA, POESIA, ORATORIA Y ESPACIOS DE PROMOCION QUINCENALES DE LECTURA EN LA PLAZA
LOCALIDAD	PERIBAN
UBICACIÓN	MUNICIPIO DE PERIBAN
DESCRIPCION	CONCURSOS Y STANDS DE LIBROS, MESAS Y SILLAS
PARTICIPANTES	MUNICIPIO, DOCENETS, ALUMNADO Y SOCIEDAD
FUENTE DE FINANCIAMIENTO	PRESUPUESTO PARA EDUCACION
COSTO DEL PROYECTO	40,000.00
ETAPA DE REALIZACION	CORTO PLAZO

PROYECTO	CREACION DE LA ESCUELA DE EDUCACION ESPECIAL
LOCALIDAD	PERIBAN
UBICACIÓN	MUNICIPIO DE PERIBAN
DESCRIPCION	RECURSOS FEDERALES PARA APLICACIÓN DE INFRAESTRUCTURA SOCIAL MUNICIPAL EN ZONA URBANA DE BENEFICIO COLECTIVO
PARTICIPANTES	MUNICIPIO, PADRES DE FAMILIA Y CIUDADANOS
FUENTE DE FINANCIAMIENTO	FEDERACION
COSTO DEL PROYECTO	700,000.00
ETAPA DE REALIZACION	LARGO PLAZO

8.2.4. CULTURA

OBJETIVO

Crear espacios culturales que fomenten, promuevan, enriquezcan y logren involucrar a niños, jóvenes y adultos en el rescate de nuestras costumbres y tradiciones, creando un arraigo cultural, si las autoridades federales, estatales, municipales educativas y familiares se vinculan entre sí con el mismo fin; La creación de la Casa de la Cultura.

ESTRATEGIAS

Crear lazos entre instituciones de manera directa con el IMC, el CONACULTA, el INBA, la UMSH, el COLMICH, CULTURALES POPULARES y la SEP.

Crear espacios de expresión cultural y artística a corto plazo.

Creación de la Casa de la Cultura a largo plazo

Crear un comité Cultural que propicie intercambios culturales y gestione recursos y capacitaciones.

Promover el respeto a las expresiones culturales e históricas originales de grupos étnicos.

Crear un ballet folklórico municipal

Contar con un profesional en folklore y cultura.

Rescatar y fomentar las más antiguas y valiosas tradiciones del municipio.

Crear opciones de convivio (convivencia cultural)

Invertir en cultura como impacto para nuestra forma de vivir y convivir.

PROYECTO	CASA DE LA CULTURA
LOCALIDAD	PERIBAN
UBICACIÓN	MUNICIPIO DE PERIBAN
DESCRIPCION	CONTAR CON UN ESPACIO DONDE SE PUEDA PROMOVER CONSTANTEMENTE LA CULTURA, GESTIONANDO RECURSOS FEDERALES, ESTATALES Y MUNICIPALES

PARTICIPANTES FEDERACION, ESTADO Y MUNICIPIO
FUENTE DE FINANCIAMIENTO FEDERACION, ESTADO Y MUNICIPIO
COSTO DEL PROYECTO 700,000.00
ETAPA DE REALIZACION LARGO PLAZO

PROYECTO ARTESANIAS
LOCALIDAD PERIBAN
UBICACIÓN MUNICIPIO DE PERIBAN
DESCRIPCION FOMENTAR LA ELABORACION DE ARTESANIAS EN FORMA CRECIENTE PARA DIFUNDIRLA, CREANDO TALLERES BIEN ESTABLECIDOS Y PROTEGIDOS CON ASESORES DE BASE. INVOLUCRANDO AUTORIDADES FEDERALES Y ESTATALES, INSTITUCIONES CULTURALES EN AMBOS PODERES Y EL MUNICIPIO COMO INTERESADO PRINCIPAL

PARTICIPANTES FEDERACION, ESTADO Y MUNICIPIO
FUENTE DE FINANCIAMIENTO FEDERACION, ESTADO Y MUNICIPIO
COSTO DEL PROYECTO 500,000.00
ETAPA DE REALIZACION MEDIANO Y LARGO PLAZO

PROYECTO CULTURA
LOCALIDAD PERIBAN
UBICACIÓN MUNICIPIO DE PERIBAN
DESCRIPCION CREAR ESPACIOS CULTURALES DE 3 O MAS DIAS QUE PROMUEVAN EL INTERCAMBIO CULTURAL CON OTROS MUNICIPIOS Y NOS AYUDEN A RESCATAR NUESTRA CULTURA.

PARTICIPANTES MUNICIPIOS INTERESADOS
FUENTE DE FINANCIAMIENTO ESTADO Y MUNICIPIOS PARTICIPANTES
COSTO DEL PROYECTO 35,000.00
ETAPA DE REALIZACION MEDIANDO PLAZO

PROYECTO BALLETO MUNICIPAL
LOCALIDAD PERIBAN
UBICACIÓN MUNICIPIO DE PERIBAN
DESCRIPCION GESTIONAR APOYOS ESTATALES PARA MAESTRO DE DANZA Y VESTUARIO
PARTICIPANTES ESTADO, MUNICIPIO, DIF Y CIUDADANOS
FUENTE DE FINANCIAMIENTO ESTADO, MUNICIPIO, DIF Y CIUDADANOS
COSTO DEL PROYECTO 50,000.00
ETAPA DE REALIZACION LARGO PLAZO

8.2.5. DEPORTE

PROYECTO Escuela Municipal de FUT-BOL
LOCALIDAD Peribán
UBICACIÓN Municipio de Peribán
DESCRIPCION Involucrar a la niñez y a la juventud a la practica del Fut-bol, a través de un entrenador capacitado, enseñándoles fundamentos y mejores técnicas para un mejor desempeño en el Fútbol
PARTICIPANTES Ayuntamiento
FUENTE DE FINANCIAMIENTO Padres de Familia, Patrocinadores, Ayuntamiento
COSTO DEL PROYECTO 160,000.00
ETAPA DE REALIZACION Corto plazo

PROYECTO Olimpiadas Juveniles
LOCALIDAD Peribán
UBICACIÓN Municipio de Peribán
DESCRIPCION Promover el deporte en general a los niños y a los jóvenes a través de olimpiadas para desviarlos de los vicios y tener un mejor nivel de vida
PARTICIPANTES Ayuntamiento
FUENTE DE FINANCIAMIENTO Escuelas, Patrocinadores, Ayuntamiento, Padres de Familia.
COSTO DEL PROYECTO 15,000 por evento
ETAPA DE REALIZACION Corto, Mediano y Largo plazo.

PROYECTO Escuela Municipal de Voleibol
LOCALIDAD Peribán
UBICACIÓN Municipio de Peribán
DESCRIPCION Involucrar a la niñez y a la juventud a la práctica del voleibol a través de un entrenador capacitado enseñándoles fundamentos y mejores técnicas para un mejor desempeño y rescatar nuevos talentos.
PARTICIPANTES Ayuntamientos

FUENTE DE FINANCIAMIENTO Padres de Familia, Patrocinadores, Ayuntamiento
COSTO DEL PROYECTO 80,000.00
ETAPA DE REALIZACION Corto plazo

PROYECTO Escuela Municipal de Básquetbol
LOCALIDAD Peribán
UBICACIÓN Peribán
DESCRIPCION Involucrar a la niñez y a la juventud a la práctica del básquetbol a través de un entrenador capacitado, enseñándoles fundamentos y mejores técnicas para un mejor desempeño en el básquetbol.

PARTICIPANTES Ayuntamiento
FUENTE DE FINANCIAMIENTO Padres de familia, Patrocinadores, Ayuntamiento
COSTO DEL PROYECTO 80,000.00
ETAPA DE REALIZACION Corto plazo

PROYECTO Tercera Edad
LOCALIDAD Peribán
UBICACIÓN Municipio de Peribán
DESCRIPCION Apoyar y difundir más la liga de Cachi-bol para concienciar a la gente mayor a la práctica del deporte para alejarlos del ocio y las enfermedades que los aquejan.

PARTICIPANTES Ayuntamiento
FUENTE DE FINANCIAMIENTO Patrocinadores y Ayuntamiento
COSTO DEL PROYECTO 20,000.00
ETAPA DE REALIZACION Mediano Plazo

PROYECTO Apoyo a "talentos" o deportistas de alto rendimiento
LOCALIDAD Peribán
UBICACIÓN Municipio de Peribán
DESCRIPCION En nuestro Municipio, hay muchos deportistas con mucho talento, pero al escaso apoyo que se les aporta no destacan a nivel estatal, nacional e internacional, necesitamos formar esos deportistas y apoyarlos

PARTICIPANTES Ayuntamiento
FUENTE DE FINANCIAMIENTO Patrocinadores, Padres de familia, Ayuntamiento
COSTO DEL PROYECTO 50,000.00
ETAPA DE REALIZACION Largo Plazo

PROYECTO TAE KWAN DO
LOCALIDAD Peribán
UBICACIÓN Municipio de Peribán
DESCRIPCION Organización de eventos y exhibiciones para involucrar a la población a las artes marciales como un deporte completo y buena disciplina

PARTICIPANTES Ayuntamiento
FUENTE DE FINANCIAMIENTO Ayuntamiento e inscripciones
COSTO DEL PROYECTO 20,000.00
ETAPA DE REALIZACION Mediano Plazo

8.2.6. TURISMO

OBJETIVO

Crear estrategias económicas en los sectores privados, estatales y federales así como municipales, para poder crear una infraestructura turística que atraiga divisas e incremente la afluencia de visitantes de toda la región y que pueda expandirse a otras entidades de la República Mexicana, generando empleos e interés por crear un mercado artesanal y aguacatero.

ESTRATEGIAS

- Mayor apoyo para crear centros turísticos
- Agilidad en la creación de la Plaza del Aguacate
- Promover y motivar la elaboración de artesanías.
- Promocionar y difundir ampliamente a nuestro Municipio
- Aprovechar los recursos naturales y característicos de la región para lograrlo.
- Diseñar estrategias de promoción integra del municipio.
- Crear eventos masivos de alto impacto como:

- Maratones
- Charreada
- Bailes
- Eventos con orquestas
- Fotografía
- Periodismo, etc.

NO HAY HOTELES QUE CUBRAN LA EXPECTATIVA.

8.2.7. SEGURIDAD PUBLICA

En conjunción con las instituciones relacionadas con la seguridad pública conservar la paz social, prevenir los delitos, cooperar en la investigación de los que se cometan, proteger los derechos de las personas físicas y morales, velar por la libertad y el respeto de las garantías individuales que la Constitución otorga.

OBJETIVOS ESPECIFICOS

Reducir significativamente los índices delictivos y mejorar la imagen de la corporación de la policía a través de redimensionar la función de seguridad publica en el sentido de promover la participación ciudadana.

Mejorar la profesionalización, reduciendo la corrupción, dignificar el cuerpo operativo, su capacitación, equipamiento y atención psicológica. Establecer una mejor coordinación operativa y cooperación logística con los cuerpos de seguridad pública de otros niveles (Policía Ministerial, Agencia Federal de Investigaciones, Policía Federal Preventiva).

Establecer los programas de capacitación superior y preparación académica, que permitan generalizar los índices de profesionalización.

Establecer los programas que logren estimular el buen desempeño de los elementos operativos y realizar los reconocimientos de merito en el deber.

Incrementar el equipamiento armando, logístico y vehicular superior para enfrentar la delincuencia y servir mejor a la ciudadanía.

Lograr la eficacia en la comunicación y relaciones públicas con la ciudadanía, organizaciones no gubernamentales y organizaciones empresariales.

Lograr un alto grado de eficiencia en la prevención y combate del delito.

Dignificar la función y la imagen del policía municipal

TIPO DE ESTRATEGIA	Fortalecimiento Institucional Equipamiento, Capacitación, Salarios y Policías al día
PROYECTO	
LOCALIDAD	Peribán de Ramos
UBICACIÓN	Dirección de Seguridad Pública Municipal
DESCRIPCION	<ol style="list-style-type: none"> 1.- En el área de armamento, dotarlo de más armas de fuego cortas y largas, parque de los calibres de la armas de fuego existentes. 2.- parque vehicular: adquirir más unidades automotrices (camionetas o motocicletas). 3.- Contratación de más personal, acorde a las necesidades del Municipio 4.- Constante capacitación a todo el personal, por personas especialistas en la materia de seguridad publica. 5.- Mejorar los salarios acorde a la zona que corresponda el Municipio, así como mejores prestaciones laborales. 6.- Creación de Módulos de Vigilancia, en las salidas de Peribán, o en su caso en las colonias donde existan mayor índice de delitos.
PARTICIPANTES	Dirección de Seguridad Pública Municipal
FUENTES DE FINANCIAMIENTO	Gobierno Municipal
COSTO DEL PROYECTO	No estimado
ETAPA DE REALIZACION	A corto plazo/ Mediano Plazo

TIPO DE ESTRATEGIA	Fortalecimiento Institucional Instalaciones y trato digno
PROYECTO	Peribán de Ramos
LOCALIDAD	Dirección de Seguridad Pública Municipal
UBICACIÓN	1.- Remodelación en su totalidad de celdas donde se internan a los detenidos.
DESCRIPCIÓN	2.- Instalaciones eléctricas, en las celdas donde se internan a los detenidos. 3.- Remodelar el área destinada a los dormitorios de los elementos. 4.- Dotar de colchones y camas nuevas, el área de dormitorios de los elementos. 5.- Remodelar en pintura todas las instalaciones que ocupan la Dirección de Seguridad Pública. 6.- asignar un área destinada, para el pase de lista y revista del personal activo. 7.- Asignar un área específica, para que el personal consuma sus alimentos. 8.- proporcionar alimentos a los detenidos, durante el tiempo que se encuentre reclusos.
PARTICIPANTES	Dirección de Seguridad Pública Municipal
FUENTES DE FINANCIAMIENTO	Gobierno Municipal
COSTO DEL PROYECTO	\$500,000.00
ETAPA DE REALIZACIÓN	A corto, mediano y largo plazo
TIPO DE ESTRATEGIA	Administración y participación Adquisición de Equipo de Oficina
PROYECTO	Peribán de Ramos
LOCALIDAD	Dirección de Seguridad Pública Municipal
UBICACIÓN	1.- Proporcionar en lo administrativo, los muebles necesarios como son: escritorios, sillas, mesas, archiveros, portapapeles.
DESCRIPCIÓN	2.- Proporcionar equipo de Computo nuevo, con impresora, teclado, mouse. 3.- Adquisición de una Cámara Digital con sus accesorios. 4.- Proporcionar papelería, lápices, lapiceros, marca textos, engrapadoras, perforadoras, tijeras, cintas adhesivas, bolsas de plástico. 5.- Adquisición de fax.
PARTICIPANTES	Dirección de Seguridad Pública Municipal
FUENTES DE FINANCIAMIENTO	Gobierno Municipal
COSTO DEL PROYECTO	\$100,000.00
ETAPA DE REALIZACIÓN	A corto plazo
8.2.7.OBRA PUBLICA	
TIPO DE ESTRATEGIA	Social Rehabilitación de la red de agua potable
PROYECTO	La Higuera de Jalpa
LOCALIDAD	Municipio de Peribán
UBICACIÓN	Cambiar la manguera existente de 11/2" por tubo galvanizado
DESCRIPCIÓN	Municipio y Comunidad
PARTICIPANTES	Municipal y Beneficiarios
FUENTE DE FINANCIAMIENTO	\$680,000.00 aproximado
COSTO DEL PROYECTO	Corto y mediano plazo
ETAPA DE REALIZACIÓN	
TIPO DE ESTRATEGIA	Social Rehabilitación e Introducción de red de agua potable
PROYECTO	San José Apupataro
LOCALIDAD	Municipio de Peribán
UBICACIÓN	Rehabilitación y reubicación de la red existente e introducción de red en las calles que no existe
DESCRIPCIÓN	Municipio y Comunidad
PARTICIPANTES	Municipal y Beneficiarios
FUENTE DE FINANCIAMIENTO	\$380,000.00 aproximado
COSTO DEL PROYECTO	Corto plazo
ETAPA DE REALIZACIÓN	
TIPO DE ESTRATEGIA	Social Rehabilitación de red de agua potable
PROYECTO	Plan de Ayala
LOCALIDAD	Municipio de Peribán
UBICACIÓN	Rehabilitación del deposito e introducción de red de agua en dos calles
DESCRIPCIÓN	Municipio y comunidad
PARTICIPANTES	Municipal y beneficiarios
FUENTE DE FINANCIAMIENTO	\$285,000.00 aproximados
COSTO DEL PROYECTO	Corto plazo
ETAPA DE REALIZACIÓN	
TIPO DE ESTRATEGIA	Social Rehabilitación de la red de agua potable
PROYECTO	

LOCALIDAD	La Yerbabuena
UBICACIÓN	Municipio de Peribán
DESCRIPCIÓN	Rehabilitación de la red Existente, construcción de deposito e introducción de red en una calle
PARTICIPANTES	Municipio y Comunidad
FUENTE DE FINANCIAMIENTO	Municipal y beneficiarios
COSTO DEL PROYECTO	\$423000.00 Aproximado
ETAPA DE REALIZACIÓN	Corto plazo
TIPO DE ESTRATEGIA	SocialRehabilitación de la red de agua potable
PROYECTO	
LOCALIDAD	Peribán
UBICACIÓN	Cabecera municipal
DESCRIPCIÓN	Reubicar las redes de conducción de los manantiales a los depósito
PARTICIPANTES	Municipio y comunidad
FUENTE DE FINANCIAMIENTO	Municipal y beneficiarios
COSTO DEL PROYECTO	\$400,000.00 aproximados
ETAPA DE REALIZACIÓN	Mediano plazo
TIPO DE ESTRATEGIA	SocialIntroducción de redes de agua potable
PROYECTO	
LOCALIDAD	Peribán
UBICACIÓN	Cabecera Municipal
DESCRIPCIÓN	Introducción de 1200 ml de red de agua potable en diferentes calles que no existe
PARTICIPANTES	Municipio y comunidad
FUENTE DE FINANCIAMIENTO	Municipal y Beneficiarios
COSTO DEL PROYECTO	\$72,000.00
ETAPA DE REALIZACIÓN	Corto y mediano plazo
TIPO DE ESTRATEGIA	SocialEquipamiento e introducción de red de agua potable
PROYECTO	
LOCALIDAD	Peribán
UBICACIÓN	Cabecera municipal (calle el pedregal)
DESCRIPCIÓN	Equipar el pozo nuevo y e introducir red para conectarla a la red existente de 6" de diámetro
PARTICIPANTES	Municipio
FUENTE DE FINANCIAMIENTO	Municipal
COSTO DEL PROYECTO	\$150,000.00
ETAPA DE REALIZACIÓN	Corto y mediano plazo
TIPO DE ESTRATEGIA	socialIntroducción de red de agua potable
PROYECTO	
LOCALIDAD	Colonias michoacanas
UBICACIÓN	Municipio de Peribán
DESCRIPCIÓN	Construcción de depósito para 150,000 litros e introducir la red de distribución
PARTICIPANTES	Municipio y comunidad
FUENTE DE FINANCIAMIENTO	Municipal y beneficiarios
COSTO DEL PROYECTO	\$250,000.00
ETAPA DE REALIZACIÓN	Mediano y largo plazo
TIPO DE ESTRATEGIA	SocialIntroducción de drenaje
PROYECTO	
LOCALIDAD	Colonia los cerritos
UBICACIÓN	Municipio de Peribán
DESCRIPCIÓN	Introducción de colectores de aguas negras
PARTICIPANTES	Municipio y comunidad
FUENTE DE FINANCIAMIENTO	Municipal y beneficiarios
COSTO DEL PROYECTO	\$193,000.00
ETAPA DE REALIZACIÓN	Corto plazo
TIPO DE ESTRATEGIA	SocialIntroducción de colectores de aguas negras
PROYECTO	
LOCALIDAD	Cabecera municipal
UBICACIÓN	Municipio de Peribán
DESCRIPCIÓN	Introducción de colectores generales para captas las redes de aguas negras y conducir las a la planta tratadora.
PARTICIPANTES	Municipio y comunidad
FUENTE DE FINANCIAMIENTO	Federal, estatal y Municipal

COSTO DEL PROYECTO	\$900,000.00 aproximados
ETAPA DE REALIZACIÓN	Mediano y largo plazo
TIPO DE ESTRATEGIA	SocialEstudio de factibilidad de planta tratadora
PROYECTO	
LOCALIDAD	Peribán
UBICACIÓN	Cabecera municipal
DESCRIPCIÓN	Hacer un estudio de factibilidad para ubicar la zona adecuada para la construcción de la planta tratadora de aguas negras.
PARTICIPANTES	Municipio y comunidad
FUENTE DE FINANCIAMIENTO	Federal, estatal y Municipal
COSTO DEL PROYECTO	\$120,000
ETAPA DE REALIZACIÓN	Corto plazo
TIPO DE ESTRATEGIA	SocialRed de drenaje
PROYECTO	
LOCALIDAD	Peribán
UBICACIÓN	Municipio de Peribán
DESCRIPCIÓN	Introducción de 2100 ml colectores de aguas negras en diferentes calles y de diferentes diámetros
PARTICIPANTES	Municipio y comunidad
FUENTE DE FINANCIAMIENTO	Municipal y beneficiarios
COSTO DEL PROYECTO	\$192,000.00
ETAPA DE REALIZACIÓN	Corto, mediano y largo plazo
TIPO DE ESTRATEGIA	SocialConstrucción de colectores de aguas pluviales
PROYECTO	
LOCALIDAD	Calle el pedregal
UBICACIÓN	Cabecera municipal
DESCRIPCIÓN	Introducción de colectores de aguas de
PARTICIPANTES	Municipio y comunidad
FUENTE DE FINANCIAMIENTO	Municipal y beneficiarios
COSTO DEL PROYECTO	\$370,000.00
ETAPA DE REALIZACIÓN	Corto plazo
TIPO DE ESTRATEGIA	SocialColectores de aguas pluviales
PROYECTO	
LOCALIDAD	San francisco
UBICACIÓN	Municipio de Peribán
DESCRIPCIÓN	Introducción de 700 ml de red de aguas negras en diferentes calles y de diferentes diámetros
PARTICIPANTES	Municipio y comunidad
FUENTE DE FINANCIAMIENTO	Municipal y beneficiarios
COSTO DEL PROYECTO	\$60,000.00
ETAPA DE REALIZACIÓN	Corto, mediano y largo plazo
TIPO DE ESTRATEGIA	SocialRed de drenaje
PROYECTO	
LOCALIDAD	Corona
UBICACIÓN	Municipio de Peribán
DESCRIPCIÓN	Introducción 1800 ml de red de drenajes en diferentes calles y de diferentes diámetros
PARTICIPANTES	Municipio y comunidad
FUENTE DE FINANCIAMIENTO	Municipal y beneficiarios
COSTO DEL PROYECTO	\$150,000.00
ETAPA DE REALIZACIÓN	Mediano y largo plazo
TIPO DE ESTRATEGIA	SocialIntroducción de drenajes
PROYECTO	
LOCALIDAD	Gildardo magaña
UBICACIÓN	Municipio de Peribán
DESCRIPCIÓN	Introducción de 1150 ml drenajes en diferentes calles y de diferentes diámetros
PARTICIPANTES	Municipio y comunidad
FUENTE DE FINANCIAMIENTO	Municipal y beneficiarios
COSTO DEL PROYECTO	\$92,000.00
ETAPA DE REALIZACIÓN	Corto mediano y largo plazo
TIPO DE ESTRATEGIA	SocialIntroducción de red eléctrica
PROYECTO	

LOCALIDAD	Calle Ignacio Aldana
UBICACIÓN	Cabecera municipal
DESCRIPCIÓN	Introducción de la red eléctrica incluyendo postes y cableado
PARTICIPANTES	Municipio y comunidad
FUENTE DE FINANCIAMIENTO	Municipal y beneficiarios
COSTO DEL PROYECTO	\$30,000.00
ETAPA DE REALIZACIÓN	Corto plazo
TIPO DE ESTRATEGIA	SocialIntroducción de red eléctrica
PROYECTO	
LOCALIDAD	Col. El pozo del zopilote
UBICACIÓN	Cabecera municipal
DESCRIPCIÓN	Introducción de la red eléctrica incluyendo postes y cableado
PARTICIPANTES	Municipio y comunidad
FUENTE DE FINANCIAMIENTO	Municipal y beneficiarios
COSTO DEL PROYECTO	\$225,000.00
ETAPA DE REALIZACIÓN	Corto plazo
TIPO DE ESTRATEGIA	SocialIntroducción de red eléctrica
PROYECTO	
LOCALIDAD	Colonia cutzata
UBICACIÓN	Cabecera municipal
DESCRIPCIÓN	Introducción de la red eléctrica, incluyendo postes y cableado
PARTICIPANTES	Municipio y comunidad
FUENTE DE FINANCIAMIENTO	Municipal y beneficiarios
COSTO DEL PROYECTO	\$130,000.00
ETAPA DE REALIZACIÓN	Corto plazo
TIPO DE ESTRATEGIA	SocialIntroducción de red eléctrica
PROYECTO	
LOCALIDAD	Corona, col. El salto
UBICACIÓN	Municipio de Peribán
DESCRIPCIÓN	Introducción de red eléctrica, colocando postes y cableado
PARTICIPANTES	Municipio y comunidad
FUENTE DE FINANCIAMIENTO	Municipal y beneficiarios
COSTO DEL PROYECTO	\$115,000.00
ETAPA DE REALIZACIÓN	Corto plazo
TIPO DE ESTRATEGIA	SocialIntroducción de red eléctrica
PROYECTO	
LOCALIDAD	La cofradía, col. rodeo
UBICACIÓN	Municipio de Peribán
DESCRIPCIÓN	Introducción de red eléctrica, colocando postes y cableado
PARTICIPANTES	Municipio y comunidad
FUENTE DE FINANCIAMIENTO	Municipal y beneficiarios
COSTO DEL PROYECTO	\$210,000.00
ETAPA DE REALIZACIÓN	Corto plazo
TIPO DE ESTRATEGIA	SocialIntroducción de red eléctrica
PROYECTO	
LOCALIDAD	Col. Guadalupe
UBICACIÓN	cabecera
DESCRIPCIÓN	Introducción de red eléctrica, colocando postes y cableado
PARTICIPANTES	Municipio y comunidad
FUENTE DE FINANCIAMIENTO	Municipal y beneficiarios
COSTO DEL PROYECTO	\$179,000.00
ETAPA DE REALIZACIÓN	Mediano plazo
TIPO DE ESTRATEGIA	SocialPavimentación de calles
PROYECTO	
LOCALIDAD	Peribán
UBICACIÓN	Cabecera municipal
DESCRIPCIÓN	Pavimentación de 10,000 m2 de concreto hidráulico en diferentes calles
PARTICIPANTES	Municipio y comunidad
FUENTE DE FINANCIAMIENTO	Municipal y beneficiarios
COSTO DEL PROYECTO	\$3,000,000.00 aproximados
ETAPA DE REALIZACIÓN	Corto, mediano y largo plazo

TIPO DE ESTRATEGIA/PROYECTO Social/Adoquinamiento de calles
LOCALIDAD Peribán
UBICACIÓN Cabecera, municipal
DESCRIPCIÓN Pavimentación 4000 m2 con adoquín en diferentes calles
PARTICIPANTES Municipio y comunidad
FUENTE DE FINANCIAMIENTO Municipal y beneficiarios
COSTO DEL PROYECTO \$1,200,000.00 aproximados
ETAPA DE REALIZACIÓN Corto, mediano y largo plazo

TIPO DE ESTRATEGIA/PROYECTO Social/Asfaltamiento de camino
LOCALIDAD El leal
UBICACIÓN Municipio de Peribán
DESCRIPCIÓN Asfaltamiento del camino
PARTICIPANTES Municipio y comunidad
FUENTE DE FINANCIAMIENTO Municipal y beneficiarios
COSTO DEL PROYECTO \$900,000.00 aproximados
ETAPA DE REALIZACIÓN Largo plazo

TIPO DE ESTRATEGIA/PROYECTO Social/Asfaltamiento del camino
LOCALIDAD Paso de la nieve
UBICACIÓN Municipio de Peribán
DESCRIPCIÓN Asfaltamiento de 5 Km. del camino la fabrica-paso de la nieve
PARTICIPANTES Municipio y comunidad
FUENTE DE FINANCIAMIENTO Estatal, Municipal y beneficiarios
COSTO DEL PROYECTO \$7,000,000.00
ETAPA DE REALIZACIÓN Corto y mediano plazo

TIPO DE ESTRATEGIA/PROYECTO Social/Asfaltamiento del camino
LOCALIDAD El granado
UBICACIÓN Municipio de Peribán
DESCRIPCIÓN Asfaltamiento de 2.5 Km. de camino
PARTICIPANTES Municipio y comunidad
FUENTE DE FINANCIAMIENTO Estatal, Municipal y beneficiarios
COSTO DEL PROYECTO \$3,500,000.00
ETAPA DE REALIZACIÓN Corto y mediano plazo

TIPO DE ESTRATEGIA/PROYECTO Social/Asfaltamiento de la calle el pedregal
LOCALIDAD Peribán
UBICACIÓN Cabecera municipal
DESCRIPCIÓN Asfaltamiento de 2.1 Km. de Peribán al camino a chuánito
PARTICIPANTES Municipio y comunidad
FUENTE DE FINANCIAMIENTO Estatal, Municipal y beneficiarios
COSTO DEL PROYECTO \$3,200,000.00
ETAPA DE REALIZACIÓN Corto plazo

TIPO DE ESTRATEGIA/PROYECTO Social/Asfaltamiento de camino
LOCALIDAD Plan de Ayala
UBICACIÓN Municipio de Peribán
DESCRIPCIÓN Asfaltamiento de 4 Km. de san Sebastián plan de Ayala
PARTICIPANTES Municipio y comunidad
FUENTE DE FINANCIAMIENTO Estatal, Municipal y beneficiarios
COSTO DEL PROYECTO \$5,600,000.00 aproximado
ETAPA DE REALIZACIÓN Mediano plazo

TIPO DE ESTRATEGIA/PROYECTO Social/Asfaltamiento de camino
LOCALIDAD carrizalillo
UBICACIÓN Municipio de Peribán
DESCRIPCIÓN Asfaltamiento de 3.2 Km. de tenguerán a carrizalillo
PARTICIPANTES Municipio y comunidad
FUENTE DE FINANCIAMIENTO Estatal, Municipal y beneficiarios
COSTO DEL PROYECTO \$4,000,000.00 aproximado
ETAPA DE REALIZACIÓN Largo plazo

TIPO DE ESTRATEGIA/PROYECTO Social/Asfaltamiento de camino
LOCALIDAD magallón
UBICACIÓN Municipio de Peribán
DESCRIPCIÓN Asfaltamiento de 3 Km. del camino Huatarillo-Magallón

PARTICIPANTES	Municipio y comunidad
FUENTE DE FINANCIAMIENTO	Estatal, Municipal y beneficiarios
COSTO DEL PROYECTO	\$4,000,000.00
ETAPA DE REALIZACIÓN	Mediano y largo plazo
TIPO DE ESTRATEGIA/PROYECTO	Social/Ampliación de caminos
LOCALIDAD	varias
UBICACIÓN	Municipio de Peribán
DESCRIPCIÓN	Ampliar caminos vecinales
PARTICIPANTES	Municipio y comunidad
FUENTE DE FINANCIAMIENTO	Municipal y beneficiarios
COSTO DEL PROYECTO	\$1,000,000.00
ETAPA DE REALIZACIÓN	Corto y mediano plazo
TIPO DE ESTRATEGIA/PROYECTO	Social/Ampliación de escuela
LOCALIDAD	Esc.. 5 de febrero, Peribán
UBICACIÓN	Cabecera municipal
DESCRIPCIÓN	Construcción de 2 aulas
PARTICIPANTES	Municipio y comunidad
FUENTE DE FINANCIAMIENTO	federal, Municipal y beneficiarios
COSTO DEL PROYECTO	\$700,000.00 aproximados
ETAPA DE REALIZACIÓN	Mediano y largo plazo
TIPO DE ESTRATEGIA/PROYECTO	Social/Ampliación de escuela
LOCALIDAD	Esc. Tec. # 37, gildardo magaña
UBICACIÓN	Municipio de Peribán
DESCRIPCIÓN	Construcción de 3 aulas y 1 taller
PARTICIPANTES	Municipio y comunidad
FUENTE DE FINANCIAMIENTO	federal, Municipal y beneficiarios
COSTO DEL PROYECTO	\$1,200,000.00 aproximado
ETAPA DE REALIZACIÓN	Mediano y largo plazo
TIPO DE ESTRATEGIA/PROYECTO	Social/Ampliación de escuela
LOCALIDAD	Esc. Sec. 121, san francisco
UBICACIÓN	Municipio de Peribán
DESCRIPCIÓN	Construcción de 2 aula 1 taller y 1 desayunador
PARTICIPANTES	Municipio y comunidad
FUENTE DE FINANCIAMIENTO	Federal, Municipal y beneficiarios
COSTO DEL PROYECTO	\$1,550,000.00 aproximado
ETAPA DE REALIZACIÓN	Mediano y largo plazo
TIPO DE ESTRATEGIA/PROYECTO	Social/Ampliación de kinder
LOCALIDAD	corona
UBICACIÓN	Municipio de Peribán
DESCRIPCIÓN	Construcción de 1 aula y patio cívico
PARTICIPANTES	Municipio y comunidad
FUENTE DE FINANCIAMIENTO	Municipal y beneficiarios
COSTO DEL PROYECTO	\$380,000.00
ETAPA DE REALIZACIÓN	Corto plazo
TIPO DE ESTRATEGIA/PROYECTO	Social/Ampliación de escuela primaria
LOCALIDAD	corona
UBICACIÓN	Municipio de Peribán
DESCRIPCIÓN	Construcción de 1 aula y patio cívico
PARTICIPANTES	Municipio y comunidad
FUENTE DE FINANCIAMIENTO	Federal, Municipal y beneficiarios
COSTO DEL PROYECTO	\$380,000.00
ETAPA DE REALIZACIÓN	Largo plazo
TIPO DE ESTRATEGIA/PROYECTO	Social/Remodelación de áreas públicas
LOCALIDAD	chuánito
UBICACIÓN	Municipio de Peribán
DESCRIPCIÓN	Electrificación, cerco perimetral y tapado de arroyo
PARTICIPANTES	Municipio y comunidad
FUENTE DE FINANCIAMIENTO	Municipal y beneficiarios
COSTO DEL PROYECTO	\$110,000.00
ETAPA DE REALIZACIÓN	Corto plazo

TIPO DE ESTRATEGIA	Social
PROYECTO	Remodelación de cancha
LOCALIDAD	La fabrica
UBICACIÓN	Municipio de Peribán
DESCRIPCIÓN	Cerco perimetral y const. De tribunas
PARTICIPANTES	Municipio y comunidad
FUENTE DE FINANCIAMIENTO	Municipal y beneficiarios
COSTO DEL PROYECTO	\$85,000.00
ETAPA DE REALIZACIÓN	Corto plazo
TIPO DE ESTRATEGIA	Social
PROYECTO	Construcción de andador
LOCALIDAD	Gildardo magaña
UBICACIÓN	Municipio de Peribán
DESCRIPCIÓN	Construcción de andador de la cofradía a gildardo magaña
PARTICIPANTES	Municipio y comunidad
FUENTE DE FINANCIAMIENTO	Municipal y beneficiarios
COSTO DEL PROYECTO	\$250,000.00
ETAPA DE REALIZACIÓN	Largo plazo
TIPO DE ESTRATEGIA	Social
PROYECTO	Rehabilitación de cancha de fútbol
LOCALIDAD	Peribán
UBICACIÓN	Cabecera municipal
DESCRIPCIÓN	Enmallar y empastar la cancha de fútbol municipal
PARTICIPANTES	Municipio y comunidad
FUENTE DE FINANCIAMIENTO	Municipal y beneficiarios
COSTO DEL PROYECTO	\$200,000.00
ETAPA DE REALIZACIÓN	Corto plazo
TIPO DE ESTRATEGIA	Social
PROYECTO	Construcción de un puente
LOCALIDAD	Peribán (calle 1 de Mayo, sur)
UBICACIÓN	Municipio de Peribán
DESCRIPCIÓN	Construcción de un puente vehicular para cruzar el río
PARTICIPANTES	Municipio y Comunidad
FUENTE DE FINANCIAMIENTO	Municipal y Beneficiarios
COSTO DEL PROYECTO	\$ 15,000.00
ETAPA DE REALIZACIÓN	Mediano plazo
TIPO DE ESTRATEGIA	Social
PROYECTO	Construcción de una cancha de usos múltiples
LOCALIDAD	Peribán (col. El molino)
UBICACIÓN	Municipio de Peribán
DESCRIPCIÓN	Construcción de una cancha de usos múltiples
PARTICIPANTES	Municipio y Comunidad
FUENTE DE FINANCIAMIENTO	Municipal y Beneficiarios
COSTO DEL PROYECTO	\$32,000.00
ETAPA DE REALIZACIÓN	largo plazo
TIPO DE ESTRATEGIA	Social
PROYECTO	Rehabilitación de kinder del Pedregal
LOCALIDAD	Peribán
UBICACIÓN	Municipio de Peribán
DESCRIPCIÓN	Construcción de un patio cívico, pila y baños
PARTICIPANTES	Municipio y comunidad
FUENTE DE FINANCIAMIENTO	Municipal y beneficiarios
COSTO DEL PROYECTO	170,000.00 aproximados
ETAPA DE REALIZACIÓN	Mediano plazo
TIPO DE ESTRATEGIA	Social
PROYECTO	Ampliación del Kinder María Isabel Martínez
LOCALIDAD	Peribán
UBICACIÓN	Municipio de Peribán
DESCRIPCIÓN	Construcción de un aula
PARTICIPANTES	Municipio y Comunidad
FUENTE DE FINANCIAMIENTO	Municipal y beneficiarios
COSTO DEL PROYECTO	\$ 190,000.00
ETAPA DE REALIZACIÓN	Corto plazo
TIPO DE ESTRATEGIA	Social
PROYECTO	Rehabilitación del Kinder Carlos Perrault.
LOCALIDAD	Peribán
UBICACIÓN	Cabecera municipal

DESCRIPCIÓN	Construcción de un Patio Cívico
PARTICIPANTES	Municipio y comunidad
FUENTE DE FINANCIAMIENTO	Municipal y beneficiarios
COSTO DEL PROYECTO	\$42,000.00 aproximados
ETAPA DE REALIZACIÓN	Largo plazo
TIPO DE ESTRATEGIA/PROYECTO	Social/Rehabilitación del CECYTE 02
LOCALIDAD	Peribán
UBICACIÓN	Cabecera Municipal
DESCRIPCIÓN	Construcción de dos muros de contención
PARTICIPANTES	Municipio y comunidad
FUENTE DE FINANCIAMIENTO	Municipal y Beneficiarios
COSTO DEL PROYECTO	\$35,000.00
ETAPA DE REALIZACIÓN	mediano plazo
TIPO DE ESTRATEGIA/PROYECTO	Social/Pavimentación de calles
LOCALIDAD	San Francisco
UBICACIÓN	Municipio de Peribán, Mich.
DESCRIPCIÓN	Pavimentar 1,200 metros en calles faltantes.
PARTICIPANTES	Municipio y comunidad
FUENTE DE FINANCIAMIENTO	Municipal y Beneficiarios
COSTO DEL PROYECTO	\$360,000.00
ETAPA DE REALIZACIÓN	Mediano y largo plazo
TIPO DE ESTRATEGIA/PROYECTO	social/Remodelación de la Plaza
LOCALIDAD	San Francisco
UBICACIÓN	Municipio de Peribán
DESCRIPCIÓN	Reparación de Jardinería, pisos e iluminación
PARTICIPANTES	Municipio y comunidad
FUENTE DE FINANCIAMIENTO	Municipal y beneficiarios
COSTO DEL PROYECTO	\$450,000.00
ETAPA DE REALIZACIÓN	Corto y Mediano plazo
TIPO DE ESTRATEGIA/PROYECTO	Social/Construcción de un auditorio
LOCALIDAD	San Francisco
UBICACIÓN	Municipio de Peribán
DESCRIPCIÓN	Construcción de techo metálico para cubrir la cancha de básquet bool. ya existente
PARTICIPANTES	Municipio y comunidad
FUENTE DE FINANCIAMIENTO	Estatal, Municipal y beneficiarios
COSTO DEL PROYECTO	\$380,000.00
ETAPA DE REALIZACIÓN	Corto plazo
TIPO DE ESTRATEGIA/PROYECTO	Social/Puente Peatonal
LOCALIDAD	San Francisco
UBICACIÓN	Municipio de Peribán
DESCRIPCIÓN	Construcción de un puente peatonal en el río San Francisco.
PARTICIPANTES	Municipio y comunidad
FUENTE DE FINANCIAMIENTO	Municipal y Beneficiarios
COSTO DEL PROYECTO	\$22,000.00 aproximados
ETAPA DE REALIZACIÓN	Mediano plazo
TIPO DE ESTRATEGIA/PROYECTO	Social/Rehabilitar el acceso a le Secundaria Tec. 121
LOCALIDAD	San Francisco
UBICACIÓN	Municipio de Peribán
DESCRIPCIÓN	Construcción de un andador.
PARTICIPANTES	Municipio y comunidad
FUENTE DE FINANCIAMIENTO	Municipal y beneficiarios.
COSTO DEL PROYECTO	\$90,000.00
ETAPA DE REALIZACIÓN	Mediano plazo
TIPO DE ESTRATEGIA/PROYECTO	Social/Remodelación Del Panteón
LOCALIDAD	San Francisco
UBICACIÓN	Municipio de Peribán
DESCRIPCIÓN	Remodelación del descanso, acceso y barra perimetral.
PARTICIPANTES	Municipio y comunidad
FUENTE DE FINANCIAMIENTO	Municipal y beneficiarios.

COSTO DEL PROYECTO	\$130,000.00
ETAPA DE REALIZACIÓN	Corto plazo
TIPO DE ESTRATEGIA PROYECTO	Social Rehabilitación de Red de Agua Potable
LOCALIDAD	Corona
UBICACIÓN	Municipio de Peribán
DESCRIPCIÓN	Recubrir el deposito de agua potable de la col. Arboledas
PARTICIPANTES	Municipio y comunidad
FUENTE DE FINANCIAMIENTO	Municipal y beneficiarios
COSTO DEL PROYECTO	\$ 15,000.00
ETAPA DE REALIZACIÓN	Mediano
TIPO DE ESTRATEGIA PROYECTO	Social Pavimentación de Calles
LOCALIDAD	Corona
UBICACIÓN	Municipio de Peribán
DESCRIPCIÓN	4000 M ² de pavimentación de Concreto y Adoquín
PARTICIPANTES	Municipio y comunidad
FUENTE DE FINANCIAMIENTO	Municipal y beneficiarios
COSTO DEL PROYECTO	\$1,200.00
ETAPA DE REALIZACIÓN	Corto, mediano y Largo plazo
TIPO DE ESTRATEGIA PROYECTO	Social Asfaltamiento de Camino
LOCALIDAD	Corona
UBICACIÓN	Municipio de Peribán
DESCRIPCIÓN	Asfaltamiento de 1.8 Km.
PARTICIPANTES	Municipio y comunidad
FUENTE DE FINANCIAMIENTO	Estatal, Municipal y beneficiarios
COSTO DEL PROYECTO	\$2,520.00
ETAPA DE REALIZACIÓN	Mediano y largo plazo
TIPO DE ESTRATEGIA PROYECTO	Social Ampliación de puente Vehicular
LOCALIDAD	Corona
UBICACIÓN	Municipio de Peribán
DESCRIPCIÓN	Demolición y construcción de puente Vehicular
PARTICIPANTES	Municipio y comunidad
FUENTE DE FINANCIAMIENTO	Municipal y beneficiarios
COSTO DEL PROYECTO	\$370,000.00
ETAPA DE REALIZACIÓN	Largo plazo
TIPO DE ESTRATEGIA PROYECTO	Social Construcción de un Centro de Salud
LOCALIDAD	Corona
UBICACIÓN	Municipio de Peribán
DESCRIPCIÓN	Construcción de un centro de salud
PARTICIPANTES	Municipio y comunidad
FUENTE DE FINANCIAMIENTO	Municipal y beneficiarios
COSTO DEL PROYECTO	\$180,000.00
ETAPA DE REALIZACIÓN	largo plazo
TIPO DE ESTRATEGIA PROYECTO	Social Remodelación de Panteón Municipal
LOCALIDAD	Peribán
UBICACIÓN	Cabecera Municipal
DESCRIPCIÓN	Construcción de descanso y del segundo andador peatonal
PARTICIPANTES	Municipio
FUENTE DE FINANCIAMIENTO	Municipal
COSTO DEL PROYECTO	\$350,000.00
ETAPA DE REALIZACIÓN	Mediano y Largo Plazo

8.3. INFRAESTRUCTURA Y EQUIPAMIENTO

8.3.1 ASEO PUBLICO

OBJETIVO GENERAL:

Mantener el municipio limpio de basuras y desechos evitando así la contaminación, buscando las mejores opciones que no afecten a los habitantes ni a la ecología.

OBJETIVOS:

- Concientizar a la población sobre mantener un municipio limpio.
- Informar a los estudiantes sobre la degradación de los desechos y la contaminación que provocan al no ser bien manejados.
- Incrementar la cultura es desechos sólidos, clasificarlos y separarlos.
- Implementar mecanismos que provoquen la menor contaminación en el basurero municipal y su entorno.
- Equipar al municipio con mayor infraestructura vehicular que permitan facilitar la recolección de basura.
- Capacitar a la población sobre la elaboración de compostas derivadas de desechos orgánicos.
- Equipar al personal de limpieza, con overoles y ropa adecuada que permita que realicen mejor su función además de proyectar una imagen diferente.
- Dotar de herramientas suficientes al personal de limpia que faciliten su función.

ESTRATEGIAS:

- Instalar anuncios en las calles y carreteras, invitando a no tirar basura.
- Enviar volantes a escuelas y poblaciones invitando a no tirar basura y empezar a clasificarla.
- Impartir pláticas, conferencias y películas sobre la contaminación que estamos provocando, con la finalidad de decidir cómo vamos a contribuir a no contaminar.
- Solicitar al gobierno del estado por medio de sedagro o sedesol la capacitación a grupos interesados en la elaboración de composta.
- Investigar la comercialización de desechos sólidos como cartón, plástico, metales, orgánicos, etc.
- Motivar la separación y/o recolección de separados sólidos con la finalidad de comercializarlas para su reciclaje.
- Adquirir la mejor opción de vehículos compactadores para facilitar la recolección de basura.
- Contratar maquinaria pesada para el desplome y rellenos que se hagan en el basurero municipal.

PROYECTO ADQUISICIÓN DE VEHÍCULO COMPACTADOR
LOCALIDAD MUNICIPIO DE PERIBÁN
UBICACIÓN MUNICIPIO DE PERIBÁN
DESCRIPCIÓN EQUIPAR AL MUNICIPIO CON MAYOR INFRAESTRUCTURA VEHICULAR Y ESPECIALIZADA QUE FACILITE Y ECONOMICE LA FUNCIÓN DE RECOLECCIÓN DE BASURA.
PARTICIPANTES MUNICIPIO DE PERIBÁN
FUENTES DE FINANCIAMIENTO MUNICIPIO DE PERIBÁN
COSTO DEL PRODUCTO \$650,000.00
ETAPA DE REALIZACIÓN MEDIANO PLAZO

PROYECTO DIFUSIÓN CAMPAÑA DE LIMPIEZA
LOCALIDAD MUNICIPIO DE PERIBÁN
UBICACIÓN MUNICIPIO DE PERIBÁN
DESCRIPCIÓN DIFUNDIR A LA POBLACIÓN LA NECESIDAD DE NO ENSUCIAR MAS NUESTRO MUNICIPIO, ADEMÁS DE APOYAR A LA LIMPIA.
PARTICIPANTES MUNICIPIO, ESCUELAS, COMUNIDADES
FUENTES DE FINANCIAMIENTO MUNICIPIO Y ASOCIACIONES
COSTO DEL PRODUCTO \$15,000.00
ETAPA DE REALIZACIÓN CORTO PLAZO

PROYECTO RELLENO SANITARIO EN TIRADERO MUNICIPAL
LOCALIDAD COPETIRO
UBICACIÓN MUNICIPIO DE PERIBÁN
DESCRIPCIÓN HACER EL RELLENO SANITARIO EN EL TIRADERO MUNICIPAL
PARTICIPANTES MUNICIPIO, ESTADO
FUENTES DE FINANCIAMIENTO MUNICIPIO, ESTADO
COSTO DEL PRODUCTO \$200,000.00
ETAPA DE REALIZACIÓN CORTO PLAZO

PROYECTO HABILITACIÓN DEL NUEVO TIRADERO MUNICIPAL
LOCALIDAD COPETIRO
UBICACIÓN MUNICIPIO DE PERIBÁN
DESCRIPCIÓN HABILITAR EL TIRADERO PARA FACILITAR LA ENTRADA DE CAMINONES Y ACOMODO DE LOS DESECHOS SÓLIDOS.
PARTICIPANTES MUNICIPIO Y ESTADO

FUENTES DE FINANCIAMIENTO MUNICIPIO Y ESTADO
COSTO DEL PRODUCTO \$200,000.00
ETAPA DE REALIZACIÓN CORTO PLAZO

PROYECTO ELABORACIÓN DE LETREROS Y PINTA DE BARDAS
LOCALIDAD MUNICIPIO DE PERIBÁN
UBICACIÓN MUNICIPIO DE PERIBÁN
DESCRIPCIÓN ELABORAR LOS SEÑALAMIENTOS NECESARIOS PARA INVITAR A LA POBLACIÓN A LA NO CONTAMINACIÓN

PARTICIPANTES MUNICIPIO, ASOCIACIONES Y ESCUELAS
FUENTES DE FINANCIAMIENTO MUNICIPIO Y ASOCIACIONES
COSTO DEL PRODUCTO \$30,000.00
ETAPA DE REALIZACIÓN CORTO PLAZO

PROYECTO ADQUISICIÓN DE EQUIPO DE TRABAJO
LOCALIDAD MUNICIPIO DE PERIBÁN
UBICACIÓN MUNICIPIO DE PERIBÁN
DESCRIPCIÓN CAPACITAR Y EQUIPAR CON ROPA Y HERRAMIENTA ADECUADA AL PERSONAL DE LIMPIEZA CON LA FINALIDAD DE DAR UN MEJOR SERVICIO A LA CIUDADANÍA

PARTICIPANTES MUNICIPIO DE PERIBÁN
FUENTES DE FINANCIAMIENTO MUNICIPIO DE PERIBÁN
COSTO DEL PRODUCTO \$50,000.00
ETAPA DE REALIZACIÓN MEDIANO PLAZO

8.3.2. RASTRO MUNICIPAL

OBJETIVO GENERAL:

Propiciar las condiciones necesarias para el rastro municipal ofrezca la calidad de higiene en la carne en su proceso, así como el no contaminar a su entorno, llevando a cabo las medidas de higiene y salud tanto en las instalaciones, como en la carne a procesar, ofreciendo una mejor imagen además de mejores condiciones de trabajo.

OBJETIVOS:

- Dar mantenimiento y adecuar los corrales tanto de bovinos como de porcinos.
- Adecuar el cajón de matanza de bovinos.
- Adquisición de otra pistola para el sacrificio de bovinos y para porcinos.
- Mecanizar el transporte de carne por medio de rieles.
- Adquisición de un vehículo cerrado para el transporte de la carne.
- Implementación de una planta tratadora de aguas residuales.
- Implementación de filtros para la retención de sólidos que se encuentran en las plantas residuales.
- Fomentar la capacitación al personal que labora en el rastro.
- Apoyar al personal con el equipo con ropa adecuada y las herramientas necesarias para su mejor desempeño.
- Motivar al personal, ganaderos y tableros mejorando las instalaciones con áreas verdes, con la finalidad de ofrecer un aspecto diferente.

ESTRATEGIAS:

- Adecuar los espacios de las mangas de transporte a los corrales, diseñando la mejor opción facilitando su manejo.
- Investigar con otros rastros el diseño que mejor se adecue al propio para el cajón de matanza.
- Investigar éstos para adecuar rieles para el transporte de las canales.
- Investigar si hay apoyos para la adquisición de un vehículo cerrado para el transporte de las canales.
- Levantar un estudio para la elaboración de un proyecto de una planta tratadora de aguas residuales.
- Diseño de un proyecto para filtros de sólidos residuales.
- Contratar maquinaria para nivelar el área del rastro con la finalidad de sembrar pasto y hacer jardines.
- Solicitar capacitación por medio de las dependencias encargadas para el personal.
- Adquirir la ropa adecuada para el personal.
- Compra e instalación de una báscula de paso.
- Compra de ganchos de acero inoxidable.

- Arreglar baños y mantenerlos limpios y desinfectados.
- Eliminar roedores por medio de limpias y otros.
- Sembrar árboles en el perímetro del lindero.

PROYECTO	ADQUISICIÓN DE VEHÍCULO
LOCALIDAD	MUNICIPIO DE PERIBÁN
UBICACIÓN	MUNICIPIO DE PERIBÁN
DESCRIPCIÓN	VEHÍCULO CON CAJA CERRADA SANITARIA PARA EL TRANSPORTE DE CARNE A LAS CARNICERÍAS
PARTICIPANTES	MUNICIPIO Y ASOCIACIONES
FUENTES DE FINANCIAMIENTO	MUNICIPIO Y ASOCIACIONES
COSTO DEL PRODUCTO	\$250,000.00
ETAPA DE REALIZACIÓN	MEDIANO Y LARGO PLAZO
PROYECTO	ADECUACIÓN DE CORRALES
LOCALIDAD	MUNICIPIO DE PERIBÁN
UBICACIÓN	MUNICIPIO DE PERIBÁN
DESCRIPCIÓN	COMPRA DE MATERIAL COMO TUBULAR Y PTR PARA LA ADECUACIÓN DE LOS CORRALES YA EXISTENTES, ASÍ COMO LAS MANGAS O EMBUDOS TRANSPORTADORES DE GANADO.
PARTICIPANTES	MUNICIPIO Y ASOCIACIONES
FUENTES DE FINANCIAMIENTO	MUNICIPIO Y ASOCIACIONES
COSTO DEL PRODUCTO	\$120,000.00
ETAPA DE REALIZACIÓN	CORTO, MEDIANO Y LARGO PLAZO
PROYECTO	EQUIPAMIENTO DE PERSONAL
LOCALIDAD	MUNICIPIO DE PERIBÁN
UBICACIÓN	MUNICIPIO DE PERIBÁN
DESCRIPCIÓN	EQUIPAR AL PERSONAL DE OVEROLES, BOTAS, CASCO, CUBRE BOCAS PARA SU DESEMPEÑO SANITARIO
PARTICIPANTES	MUNICIPIO
FUENTES DE FINANCIAMIENTO	MUNICIPIO
COSTO DEL PRODUCTO	\$20,000.00
ETAPA DE REALIZACIÓN	CORTO PLAZO
PROYECTO	MEJORA DE INFRAESTRUCTURA INTERNA
LOCALIDAD	MUNICIPIO DE PERIBÁN
UBICACIÓN	MUNICIPIO DE PERIBÁN
DESCRIPCIÓN	ADECUACIÓN DE INSTALACIONES COMO ES EL CAJÓN DE MATANZA Y LA INSTALACION DE RIELES TRANSPORTADORES DE CANALES
PARTICIPANTES	MUNICIPIO
FUENTES DE FINANCIAMIENTO	MUNICIPIO
COSTO DEL PRODUCTO	\$450,000.00
ETAPA DE REALIZACIÓN	CORTO, MEDIANO Y LARGO PLAZO
PROYECTO	EQUIPAMIENTO Y HERRAMIENTA
LOCALIDAD	MUNICIPIO DE PERIBÁN
UBICACIÓN	MUNICIPIO DE PERIBÁN
DESCRIPCIÓN	ADQUISICIÓN DE GANCHOS DE ACERO INOXIDABLE, PISTOLAS DE SALVA Y MEJORAMIENTO DE TINAS CALIENTES
PARTICIPANTES	MUNICIPIO
FUENTES DE FINANCIAMIENTO	MUNICIPIO
COSTO DEL PRODUCTO	\$80,000.00
ETAPA DE REALIZACIÓN	MEDIANO PLAZO
PROYECTO	PLANTA TRATADORA DE AGUAS RESIDUALES
LOCALIDAD	MUNICIPIO DE PERIBÁN
UBICACIÓN	MUNICIPIO DE PERIBÁN
DESCRIPCIÓN	IMPLEMENTACIÓN DE PLANTA TRATADORA DE LAS AGUAS RESIDUALES PROVENIENTES DE LOS DESECHOS DEL RASTRO
PARTICIPANTES	MUNICIPIO
FUENTES DE FINANCIAMIENTO	MUNICIPAL Y ESTATAL
COSTO DEL PRODUCTO	\$250,000.00
ETAPA DE REALIZACIÓN	LARGO PLAZO
PROYECTO	FILTROS DE SÓLIDOS RESIDUALES
LOCALIDAD	MUNICIPIO DE PERIBÁN
UBICACIÓN	MUNICIPIO DE PERIBÁN

DESCRIPCIÓN	IMPLEMENTACIÓN DE FILTROS DE SÓLIDOS PROVENIENTES DE LAS AGUAS RESIDUALES DEL RASTRO
PARTICIPANTES	MUNICIPIO
FUENTES DE FINANCIAMIENTO	MUNICIPAL Y ESTATAL
COSTO DEL PRODUCTO	\$150,000.00
ETAPA DE REALIZACIÓN	MEDIANO Y LARGO PLAZO
PROYECTO	CAPACITACIÓN DE PERSONAL
LOCALIDAD	MUNICIPIO DE PERIBÁN
UBICACIÓN	MUNICIPIO DE PERIBÁN
DESCRIPCIÓN	CAPACITACIÓN DE PERSONAL EN LAS ÁREAS DE MATANZA, MANEJO DE RESIDUOS Y SERVICIOS GENERALES
PARTICIPANTES	MUNICIPIO
FUENTES DE FINANCIAMIENTO	MUNICIPAL Y ESTATAL
COSTO DEL PRODUCTO	\$20,000.00
ETAPA DE REALIZACIÓN	CORTO Y MEDIANO PLAZO
PROYECTO	MEJORAMIENTO DE ÁREA VERDE
LOCALIDAD	MUNICIPIO DE PERIBÁN
UBICACIÓN	MUNICIPIO DE PERIBÁN
DESCRIPCIÓN	MEJORAR LAS ÁREAS VERDES CON NIVELACIÓN DEL TERRENO, SIEMBRA DE PASTO Y ÁRBOLES
PARTICIPANTES	MUNICIPIO Y ASOCIACIONES
FUENTES DE FINANCIAMIENTO	MUNICIPIO Y ASOCIACIONES
COSTO DEL PRODUCTO	\$50,000.00
ETAPA DE REALIZACIÓN	MEDIANO PLAZO
PROYECTO	ADECUACIÓN DE SANITARIOS PARA EL PERSONAL
LOCALIDAD	MUNICIPIO DE PERIBÁN
UBICACIÓN	MUNICIPIO DE PERIBÁN
DESCRIPCIÓN	REPARACIÓN Y MANTENIMIENTO DE LOS BAÑOS YA EXISTENTES
PARTICIPANTES	MUNICIPIO
FUENTES DE FINANCIAMIENTO	MUNICIPIO
COSTO DEL PRODUCTO	\$50,000.00
ETAPA DE REALIZACIÓN	CORTO Y MEDIANO PLAZO
PROYECTO	ELIMINACIÓN DE PLAGAS
LOCALIDAD	MUNICIPIO DE PERIBÁN
UBICACIÓN	MUNICIPIO DE PERIBÁN
DESCRIPCIÓN	CONTROL DE PLAGAS, MALEZAS Y ROEDORES
PARTICIPANTES	MUNICIPIO Y ASOCIACIONES
FUENTES DE FINANCIAMIENTO	MUNICIPIO Y ASOCIACIONES
COSTO DEL PRODUCTO	\$25,000.00
ETAPA DE REALIZACIÓN	MEDIANO PLAZO

8.4. ORDENAMIENTO TERRITORIAL

PROYECTO	PLAN DE DESARROLLO URBANO
LOCALIDAD	PERIBAN
UBICACIÓN	MUNICIPIO DE PERIBAN
DESCRIPCIÓN	ELABORACION DE PLAN DE DESARROLLO URBANO
PARTICIPANTES	ESTADO Y MUNICIPIO
FUENTE DE FINANCIAMIENTO	MUNICIPIO
COSTO DEL PROYECTO	450,000.00
ETAPA DE REALIZACIÓN	CORTO PLAZO
PROYECTO	REGULARIZACION DE FRACCIONAMIENTOS
LOCALIDAD	PERIBAN
UBICACIÓN	MUNICIPIO DE PERIBAN
DESCRIPCIÓN	REGULARIZAR LOS FRACCIONAMIENTOS O ASENTAMIENTOS IRREGULARES.
PARTICIPANTES	MUNICIPIO Y CIUDADANOS
FUENTE DE FINANCIAMIENTO	MUNICIPIO
COSTO DEL PROYECTO	80,000.00
ETAPA DE REALIZACIÓN	LARGO PLAZO
PROYECTO	IMPLEMENTAR CULTURA DE SEÑALAMIENTOS Y VIALIDAD
LOCALIDAD	PERIBAN
UBICACIÓN	MUNICIPIO DE PERIBAN

DESCRIPCION	FOMENTAR LA CULTURA DE ACUERDO A LOS SEÑALAMIENTOS Y VIALIDAD A LA POBLACION
PARTICIPANTES	ESC. EDUCATIVAS, POBLACION EN GENERAL, TRANSITO.
FUENTE DE FINANCIAMIENTO	MUNICIPIO
COSTO DEL PROYECTO	45,000.00
ETAPA DE REALIZACION	LARGO PLAZO
PROYECTO	IMAGEN URBANA
LOCALIDAD	PERIBAN
UBICACIÓN	MUNICIPIO DE PERIBAN
DESCRIPCION	MEJORAMIENTO DE IMAGEN URBANA
PARTICIPANTES	MUNICIPIO Y POBLACION EN GENERAL
FUENTE DE FINANCIAMIENTO	MUNICIPIO
COSTO DEL PROYECTO	80,000.00
ETAPA DE REALIZACION	CORTO PLAZO
PROYECTO	ORDENAMIENTO DE VIALIDAD Y AREAS DE ESTACIONAMIENTO
LOCALIDAD	PERIBAN
UBICACIÓN	MUNICIPIO DE PERIBAN
DESCRIPCION	DAR Y ORDENAS LA VIALIDAD COMO AREAS DE ESTACIONAMIENTO
PARTICIPANTES	MUNICIPIO
FUENTE DE FINANCIAMIENTO	MUNICIPIO
COSTO DEL PROYECTO	60,000.00
ETAPA DE REALIZACION	CORTO PLAZO
PROYECTO	REHABILITACION DE DRENAJES EN LA CABECERA MUNICIPAL
LOCALIDAD	PERIBAN
UBICACIÓN	MUNICIPIO DE PERIBAN
DESCRIPCION	REHABILITAR LOS DRENAJES DEFICIENTES E INSUFICIENTES
PARTICIPANTES	MUNICIPIO Y BENEFICIARIOS
FUENTE DE FINANCIAMIENTO	MUNICIPIO Y BENEFICIARIOS
COSTO DEL PROYECTO	250,000.00
ETAPA DE REALIZACION	LARGO PLAZO
PROYECTO	PLANTEAR Y DEFINIR AREAS PARA ZONA COMERCIAL, HABITACIONAL E INDUSTRIAL
LOCALIDAD	PERIBAN
UBICACIÓN	MUNICIPIO DE PERIBAN
DESCRIPCION	HACER PLANTEAMIENTO PARA DESIGNAR AREAS PARA ZONAS COMERCIALES E INDUSTRIALES
PARTICIPANTES	AYUNTAMIENTO Y BENEFICIARIOS
FUENTE DE FINANCIAMIENTO	AYUNTAMIENTO Y BENEFICIARIOS
COSTO DEL PROYECTO	80,000.00
ETAPA DE REALIZACION	LARGO PLAZO
PROYECTO	CONSTRUCCION DE CEMENTERIO "LOS ANGELES"
LOCALIDAD	PERIBAN
UBICACIÓN	MUNICIPIO DE PERIBAN
DESCRIPCION	CONSTRUCCION DE CEMENTERIO EN LOS ANGELES
PARTICIPANTES	MUNICIPIO Y BENEFICIARIOS
FUENTE DE FINANCIAMIENTO	MUNICIPIO, EMPRESAS PRIVADAS
COSTO DEL PROYECTO	900,000.00
ETAPA DE REALIZACION	LARGO PLAZO

