



PERIÓDICO OFICIAL

DEL GOBIERNO CONSTITUCIONAL DEL ESTADO DE MICHOACÁN DE OCAMPO

Fundado en 1867

Las leyes y demás disposiciones son de observancia obligatoria por el solo hecho de publicarse en este periódico. Registrado como artículo de 2a. clase el 28 de noviembre de 1921.

Director: Lic. José Juárez Valdovinos

Tabachín # 107, Col. Nva. Jacarandas, C.P. 58099

SEGUNDA SECCIÓN

Tels. y Fax: 3-12-32-28, 3-17-06-84

TOMO CLXXII

Morelia, Mich., Viernes 19 de Abril de 2019

NÚM. 32

Responsable de la Publicación
Secretaría de Gobierno

DIRECTORIO

Gobernador Constitucional del Estado
de Michoacán de Ocampo
Ing. Silvano Aureoles Conejo

Secretario de Gobierno
Ing. Carlos Herrera Tello

Director del Periódico Oficial
Lic. José Juárez Valdovinos

Aparece ordinariamente de lunes a viernes.

Tiraje: 50 ejemplares
Esta sección consta de 102 páginas

Precio por ejemplar:
\$ 28.00 del día
\$ 36.00 atrasado

Para consulta en Internet:
www.michoacan.gob.mx/noticias/p-oficial
www.congresomich.gob.mx

Correo electrónico
periodicooficial@michoacan.gob.mx

CONTENIDO

H. AYUNTAMIENTO CONSTITUCIONAL DE SAHUAYO, MICHOACÁN

PLAN MUNICIPAL DE DESARROLLO
2018 - 2021

ACTA NÚMERO 14

SESIÓN ORDINARIA DE AYUNTAMIENTO

En la ciudad de Sahuayo de Morelos, Estado de Michoacán de Ocampo, siendo las 07:00 horas del martes 18 de diciembre de 2018 dos mil dieciocho, previo citatorio girado por el Arq. Jesús Gómez Gómez, en su calidad de Presidente Municipal; y debidamente cumplimentado por el Lic. Luis Felipe Villaseñor Núñez, Secretario del H. Ayuntamiento; se reunieron en el recinto oficial de la Presidencia Municipal, los integrantes del Cabildo: Presidente Municipal, Arq. Jesús Gómez Gómez; Síndica Municipal, Dra. Ma. Elena Manzo Ávalos, así como los Regidores: CC. Pedro García Álvarez, C. Alma Rosa Farías Chávez, C. Sandra Lucía Anaya Gómez, Lic. Jesús Santiago Ramírez Sánchez, Lic. Jorge Armando Sánchez González, C. Emma Ayala Oliveros, C. María Guadalupe Sánchez Pérez, Dr. Manuel Gálvez Sánchez, Lic. Ramón Herrera Gómez y C. Doris Castellanos Prado; para llevar a cabo Sesión Ordinaria de Ayuntamiento, sometiendo a consideración del Pleno el siguiente:

ORDEN DEL DÍA

- 01.- ...
- 02.- ...
- 03.- ...
- 04.- ...
- 05.- ...
- 06.- ...
- 07.- ...
- 08.- ...
- 09.- Asuntos Generales.

Referente al punto número 09 del orden del día.- Asuntos Generales

Presentación del Plan de Desarrollo Municipal 2018-2021, siendo expuesto y desarrollado por el Lic. Enrique Sahagún Guardiola, a fin de ser analizado por el H. Cabildo y posteriormente autorizado para efectuar su publicación en el Diario Oficial de la Federación (sic) (D.O.F) en los últimos días de mes de diciembre de 2018, fecha de vencimiento del plazo ordinario; una vez obtenido el permiso para el uso de la palabra por parte de los integrantes de Cabildo, quienes analizaron de manera objetiva la plataforma mencionada y siendo **aprobado por unanimidad** de los presentes, circulando el documento para su firma que dará cumplimiento al mandato legal.

Una vez agotados todos y cada uno de los puntos del orden del día se dio por concluida la presente Sesión Ordinaria de Ayuntamiento, siendo las 10:18 horas del martes 18 de diciembre de 2018 dos mil dieciocho. Doy fe.

Arq. Jesús Gómez Gómez, Presidente Municipal; Dra. Ma. Elena Manzo Ávalos, Síndica Municipal; Regidores: C. Pedro García Álvarez, Lic. Jorge Armando Sánchez González, C. Emma Ayala Oliveros, Lic. Jesús Santiago Ramírez Sánchez, C. María Guadalupe Sánchez Pérez, Dr. Manuel Gálvez Sánchez, C. Alma Rosa Farias Chávez, C. Sandra Lucía Anaya Gómez, C. Doris Castellanos Prado, Lic. Ramón Herrera Gómez; Lic. Luis Felipe Villaseñor Núñez, Secretario del H. Ayuntamiento. (Firmados).

PLAN MUNICIPAL DE DESARROLLO SAHUAYO 2018-2021

I. PRESENTACIÓN

Desde los ochentas, en el sector público del país para los procesos de gestión, surgió la necesidad de diseñar y aplicar modelos estratégicos de planeación que permitieran en las instituciones el óptimo aprovechamiento de sus recursos. Áreas administrativas, multidisciplinarias que mediante el análisis lógico de entornos y problemas fueran capaces de plantear prospectivamente a los gobiernos soluciones con miras al bienestar y prosperidad de los sectores económicos; así como de los segmentos sociales más vulnerables. Sentido en el que éste documento adquiere su sentido; planteando desde la visión gubernamental con el aval ciudadano los objetivos, metas y vinculación necesarias para impulsar el desarrollo sostenible del municipio.

Esfuerzos encausados estratégicamente en procesos para impactar con beneficios las actividades económicas principales, partiendo fundamentalmente de las **necesidades de la gente**. Y exaltando los valores de unidad y subsidiaridad democráticos en las vertientes sobre todo, de gobernabilidad y servicios básicos; así como en los de desarrollo humano (económico, educativo, cultural y deportivo-recreativo), factores que propician sin excepción mejores condiciones de vida en los ciudadanos.

Esfuerzos y actividades planteadas a corto, mediano y largo plazo con miras en la gente. Fortalecidos mediante un equipo humano que con acciones creativas e innovadoras amplíen el espectro de los recursos gestionados, encausándolos en las áreas de mayor impacto social y económico; consolidándolas en factores de identidad y competitividad para el progreso de los sahuayenses sin excepción.

Así mismo, Sahuayo es un municipio de gente expresiva y emprendedora, sentido en que como candidato conocí del detalle de sus necesidades. De igual forma con anterioridad participé en la dirección municipal de Planeación y encabecé la de Proyectos y licitaciones, así como la de obras públicas por lo que sé de primera mano las necesidades y carencias de la gente. Y también conozco los procesos de gestión pública, asegurando que el presente plan cumple con las normas de planeación co-participativa y con los parámetros de guía para seguir con la prosperidad de fechas recientes; además de hacer del momento actual idóneo, así como de Sahuayo el sitio perfecto para que gobierno y sociedad, sigamos consensualmente compartiendo la visión moderna de bienestar y justicia incluyentes.

Arq. Jesús Gómez Gómez
Presidente Municipal de Sahuayo de Morelos, Michoacán

II. RESUMEN

Este documento inicia compartiendo la visión política, social y económica que el H. Ayuntamiento 2018-2021 tiene del progreso en el municipio, seguido del sustento legal de la planeación y un análisis situacional considerando las vertientes de Gobernanza o gobernabilidad, servicios básicos e infraestructura con el eje estratégico «Construyendo la Ciudad;» del desarrollo humano con educación, salud, deporte y cultura para todos con el eje «Más Cerca de Ti;» hasta llegar a los factores que impulsan una economía que beneficie a todos con el eje estratégico «Más y Mejores Ingresos.»

Por otra parte para cada uno de los temas se desarrolló un análisis geográfico y estadístico del municipio que destaca entre otros sus características de suelo, clima, geología, hidrografía y topografía; características poblacionales como demografía, migración, etnicidad, economía, empleo, educación, equidad de género, salud, alimentación, cultura, deporte, desarrollo humano y aspectos relacionados a la gobernanza y administración pública como son seguridad, reglamentos y finanzas públicas; rendición de cuentas y transparencia, planeación y participación ciudadana (inclusión social), urbanismo y vivienda, tránsito y vialidad, sustentabilidad ambiental y servicios básicos. Análisis basados principalmente en el censo de población y vivienda 2010 y en encuestas y publicaciones posteriores tanto en INEGI como en medios informativos, hasta llegar a los aspectos prospectivos del municipio. Aspectos que detallan valores institucionales, la descripción organizacional del H. Ayuntamiento 2018-2021; así como el análisis estratégico para llegar a un apartado último concerniente a la implementación de las acciones estratégicas, detallada en cuanto al fin, propósito, componente y actividades con indicadores por eje estratégico y responsables desde la Unidad Administrativa.

En cuanto al desarrollo estratégico, destaca del documento su evolución en la matriz de indicadores y resultados (MIR) con lo cual el H. Ayuntamiento 2018-2021 responde a los ciudadanos sobre el ¿cómo y cuando? llevará a cabo las acciones para lograr los objetivos y metas descritas, además de responder a la actual demanda de transparencia y co-participación social de los ciudadanos involucrándoles en momentos específicos y suministrando información de los proyectos y acciones municipales con estándares de planeación modernos.

En conclusión tenemos que el Plan de Desarrollo 2018-2021 es una herramienta de planeación eficazmente estructurada en la Gestión del Marco Lógico y Gestión con Base en Resultados (GbR); fundamentada en los Sistemas de Planeación Superior (Estatal y Nacional) y esquematizada para ser revisada periódicamente por los sistemas de Control y Seguimiento municipales; así como por los de Auditoría Superior a fin de permitirle al gobierno en general alcanzar sus metas. Por otra parte el Plan Municipal de Desarrollo (PMD) en su evolución es colaborativo y perfectible por lo que es democrático; además de ser un documento para consulta estadística, de eficacia en el gasto público y un referente de tiempo para entender _más allá del período del gobierno_ cómo y en dónde nos encontramos en el ámbito nacional del desarrollo; así como termómetro infalible para medirnos como municipio, en cuanto eficiencia, capacidad conciliatoria y claridad institucional de miras a corto, mediano y largo plazo.

III. INTRODUCCIÓN

Como ha sido señalado para el presente Plan de Desarrollo seguimos los criterios y lineamientos establecidos en el Sistema Nacional de Planeación Democrática, el Plan Nacional de Desarrollo 2013-2018 que tiene por objeto «llevar a México a su máximo potencial, mediante una sociedad en paz, incluyente y con educación de calidad; donde existe prosperidad con responsabilidad global.» Así como, los señalados en el Sistema Estatal de Planeación Democrática de Michoacán donde la Salud y participación ciudadana ocupan el sitio principal.

Por otra parte, en cuanto a demanda popular recabamos y sistematizamos de la campaña las inquietudes ciudadanas; así como información documental y estadística de anteriores administraciones (2012-2015, 2015-2016 y 2016-2018) sistematizada bajo un proceso cuidadoso de análisis; reafirmadas con los resultados de la encuesta Sahuayo 2018 suministrada a instituciones educativas y sectores representativos de la población; todas ratificadas por los criterios de viabilidad técnica, financiera, legal y de impacto social en los ejes siguientes:

- **Más cerca de ti** con más y mejores programas de apoyo asistencial, para el deporte, la educación, la cultura, el arte, idiomas, las nuevas tecnologías (TICS) y programas comunitarios a fin de que nadie se quede atrás en su desarrollo.
- **Más y mejores ingresos** con mejores apoyos a los sectores económicos; más capacitación al sector comercial con un ordenando sector informal para generar más y mejores empleos como punta de lanza del fortalecimiento turístico a fin de que en Sahuayo, exista más oportunidad de negocios.
- **Construyendo la ciudad** con mejores obras de infraestructura; fungiendo como eje principal la construcción de 51 proyectos estratégicos.

Siendo cada eje de la estrategia justificado en el presente y en función al futuro que deseamos en el 2040. Considerando apartados de contexto como la historia del municipio partiendo del nombre, datos generales del municipio basados en estadísticas poblacionales y censos de INEGI para conformar un diagnóstico situacional certero; así como reflexiones que sin duda nos llevarán a entender el porqué de nuestra sociedad en su amplio contexto de claro oscuros.

IV. NORMATIVA

IV.1.- Fases del Plan Municipal



Diagrama de seguimiento

Por medio del Plan Municipal seguimos los lineamientos establecidos en los instrumentos de jerarquía superiores de aquí que, en su seguimiento identificamos los problemas, planteando prospectivamente las actividades necesarias para alcanzar los objetivos y metas; planificando así con relativa exactitud el desarrollo del municipio.

IV.2.- Estructura general



IV.3.- Contenido

En cuanto estructura, el Plan Municipal plantea una visión general de la ciudad en una línea de tiempo que marca las distintas fases del desarrollo; partiendo del Sahuayo de ayer con un análisis exhaustivo de las cifras oficiales, hasta llegar al Sahuayo actual donde establecemos los factores y líneas estratégicas de progreso necesarias para transitar con éxito al Sahuayo del «mañana,» donde habrá de reflejarse el cabal cumplimiento de los compromisos establecidos en su momento entre H. Ayuntamiento 2018-2021 y la población.

IV.4.- Fundamentación

Legislación Federal
Constitución política de los Estados Unidos Mexicanos
Art. 115 La forma de gobierno de los estados, de su organización política y administrativa
Art. 26 Sistema de Planeación Democrática
Art. 25 Desarrollo nacional integral y sustentable
Ley General de Planeación
Art. 115 Normas y principios básicos. Actividades de planeación en las entidades federativas
Art. 26 Participación en la Planeación Nacional del Desarrollo, federación y estado en conjunto
Art. 25 Coordinación entre autoridades federales, estatales y municipales para el desarrollo integral
Constitución política del estado libre y soberano de Michoacán de Ocampo
Título 5to. De los municipios
Título 6to. De la economía pública y la planeación económica social
Ley de Planeación del estado de Michoacán de Ocampo
Capítulo 2do. Del sistema de planeación integral. Art. 10, 12, 15
Capítulo 3ro. Del Plan de Desarrollo Integral en sus Art. 13, 24, 33, 34, 35
Capítulo 6to. De la participación social en la Planeación

IV.5.- Alineamiento de la planeación



IV.6.- Objetivo

Así mismo, el Plan Municipal de Desarrollo 2018-2021 tiene como principal, alinear los procesos de gestión pública del ámbito municipal con los criterios de bienestar social y desarrollo económico-participativo superiores, la mejora del equipamiento urbano, la construcción de infraestructura y el aprovechamiento de los recursos naturales; situando como rectoría el «aprovechamiento sustentable del agua» con una visión de entornos globalizada y orientada al desarrollo de espacios públicos plurales, de respeto, donde las personas además de interactuar entre sí logren reconstruir su realidad con elementos pertenecientes a un estilo de vida ordenado y equitativo; rescatando como valores principales la pluralidad, la democracia y responsabilidad; así como el amor por la Patria y la familia.

IV.7.- Ejes de INAFED

Por otra parte para la planeación municipal, instancias de planeación superiores en este caso el Instituto Nacional para el Federalismo, engloban el desarrollo en 7 temas fundamentales, los cuales encuadran el total de metas y objetivos a desarrollar bajo el siguiente:

- a) Prevención Social de la Violencia y la Seguridad Pública;
- b) Desarrollo Territorial y Medio Ambiente;
- c) Desarrollo Social;
- d) Desarrollo Económico;
- e) Finanzas Sanas, Transparencia y Rendición de Cuentas;
- f) Servicios Públicos Municipales; y,
- g) Planeación Municipal y Desarrollo Institucional.

Incisos que conjuntamente con los ejes del desarrollo estatal y nacional, serán la base para el diseño de programas, así como de políticas municipales.

IV.8.- Ejes del Plan Integral para el Desarrollo de Michoacán

Ejes del desarrollo estatal	
1	Desarrollo humano, educación con calidad y acceso a la salud
2	Tranquilidad, justicia y paz,
3	Prevención del delito
4	Desarrollo económico, inversión y empleo digno
5	Cubrir las necesidades básicas y promover la inclusión de los más necesitados
6	Innovación, productividad y competitividad
7	Sustentabilidad ambiental, resiliencia y prosperidad urbana
8	Cohesión social e igualdad sustantiva

ORIGEN DE LA CIUDAD

V. MUNICIPIO CON NOMBRE

Por su nombre que es del modo común en se conoce a las personas, lo mismo haremos con «Sahuayo» del cual, encontraremos las primeras referencias en el año 1528, bajo el nombre de Coraynzanguayan, denominación plasmada en el Archivo General de Indias, Justicia Leg. 130, ff. 959-1973 que hace referencia a una pequeña comunidad náhuatl encomendada junto con otras por Hernán Cortés a Don Juan de Albornoz.

Posteriormente en 1631 _según los datos de la monografía de Sahuayo escrita por el historiador Dn. Luis Gonzáles y Gonzáles, editada por Clío_ Sahuayo es mencionado en los registros del Obispado de Michoacán con la acepción de Santiago Tzaguao, datos contenidos en el Informe inédito de beneficios, pueblos y lenguas, Morelia, Fimax, 1793, p. 106., definido como un caserío comprendido por 45 familias, ubicadas en lo que quizás hoy sea la loma de «Santiaguillo» perteneciente a lo que en su momento fue la gran Hacienda de Guaracha, propiedad del zamorano Don Pedro de Salceda Andrade.

Sin embargo fue hasta 1789 que el nombre de Sahuayo apareció con escritura y fonética similar a la que actualmente tenemos; cambiante de Zaguayo, Zahuayo, Saguayo y finalmente a Sahuayo, asentado en el Bosquejo estadístico e histórico del distrito de Jiquilpan de Juárez, Morelia por Ramón Sánchez, Impr. EIM Porfirio Díaz, 1896, p. 74. Y que según estudiosos del idioma, se traduce como «tortuga sobre jícara» derivado del término Nahuatl «tzacuatl» que quiere decir vasija hecha con la mitad de un coco y «Ayotl» que significa tortuga. Momento en que Sahuayo, rebasaba los 1500 habitantes con existencia de castas bien definidas, donde la llegada del blanco a la región durante el último siglo virreinal proyectaba su creciente actividad artesanal, comercial y agropecuaria; asegurando su desarrollo en una actividad matizada por la de aquellos viejos arrieros, comerciantes errantes que a la par de sus raíces culturales y religiosas hicieran de nuestra ciudad un componente vital para el desarrollo de la Ciénega de Chapala y Michoacán.

Por su parte, en el año de 1967 el nombre de Sahuayo sufriría otros cambios al sustituirse el sufijo de «Porfirio Díaz» por el del insigne «Don José Ma. Morelos I. Pavón» quizás para imprimirle al municipio un sello de mas realce, siendo ya reconocido como cuna de mártires y personajes sobresalientes entre los que destacaron pintores, escritores, músicos diversos y pensadores. Y recientemente como mártir de la Cristiada el joven José Sánchez del Río.

Actualmente, Sahuayo es una ciudad de encuentro social donde el folklor y festividades religiosas son los instrumentos a través del cual los habitantes construimos nuestra historia; protagonizada por mujeres y hombres sinceros que sin regateos extendemos los brazos al futuro, dispuestos en cada momento a enfrentar retos mayores; convencidos de que solo con trabajo, legalidad e innovación como sociedad saldremos victoriosos ante los retos de un México cada día diferente y globalmente interconectado.

MUNICIPIO CON VISIÓN

VI. MUNICIPIO CON VISIÓN Y VOCACIÓN

VI.1.- Visión del municipio

En el Sahuayo moderno son características la calidez humana, acompañados de una cordial atención al visitante; siendo la alegría de sus gentes el factor que cotidianamente modela la vida en el lugar.

Por otra parte la gastronomía, artesanía, tradiciones y religiosidad festiva se aglutinan singularmente en Sahuayo, haciendo de éste una tierra de arraigo, valores «tradicionalistas» y cuna de personas ilustres que aunado a sus parroquias y callejuelas, en las noches tibias susurran al visitante sus historias.

Historias que son constante de progreso construidas por mujeres y hombres creativos y emprendedores que comparten la visión de «bienestar permanente.» Personas esforzadas que hacen de Sahuayo la revelación perfecta del «turismo y el esparcimiento recreativo» en un ambiente de paz y alegría.

Además por su clima y ubicación Sahuayo es un lugar perfecto para promover bienes y servicios tanto locales como regionales; es además «polo de atracción de capitales y cede financiera» producto de su gran vitalidad comercial que día con día crece, albergando prospectivamente expectativas económicas grandes, así como esperanza para todos.

VI.2.- Fundamentales del municipio y la ciudad

VI.2.1.- Misión

Ser un municipio ambientalmente sustentable que promueve el ejercicio de la Justicia a fin de permitir mejores condiciones de vida en sus habitantes; así como un Progreso ordenado del estado y la patria.

VI.2.2.- Visión

Ser una ciudad incluyente socialmente; competitiva comercialmente a nivel mundial; ordenada en su desarrollo territorial y ecológicamente sustentable; fundamentada en la participación ciudadana como vía del progreso, donde las personas se respeten como factor de evolución social, en un clima de valores humanos acorde a nuestras leyes y origen.

VI.3.- Valores

- Transparencia y rendición de cuentas.
- Inclusión y diversidad.
- Promoción de los derechos humanos.
- Desarrollo de las mujeres.
- Justicia y responsabilidad social.
- Respeto institucional.
- Sustentabilidad ambiental.
- Planeación y eficiencia en procesos.

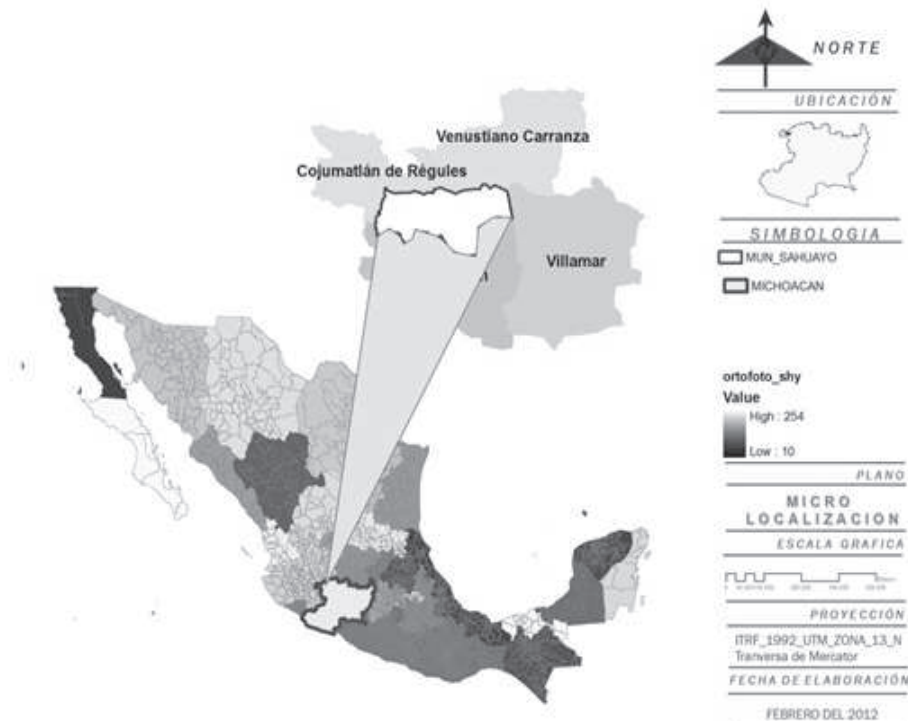
VII. ANÁLISIS SITUACIONAL

VII.1.- Geografía y Suelo

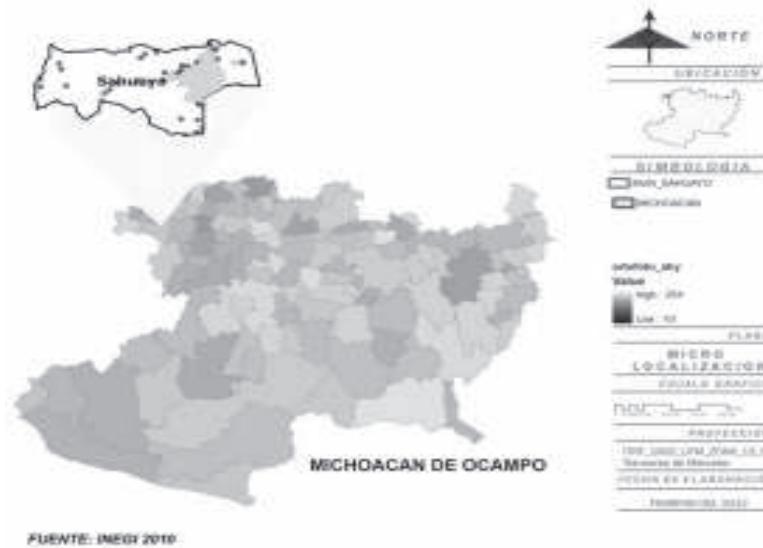
VII.1.1.- Ubicación

Sahuayo geográficamente se sitúa a 20°04 de latitud Norte y 102° de longitud Oeste, limitante con Venustiano Carranza al Norte; Villamar al Oeste; Jiquilpan al Sur, y Cojumatlán al Noreste con una elevación sobre el nivel del mar de 1,575 msnm., se encuentra a 210 km de la capital del estado Morelia y a 147 km de la ciudad de Guadalajara, Jal., en la región Lerma-Chápala del Estado de Michoacán de Ocampo, colindante con los estados de Jalisco, Guerrero, Guanajuato, Colima y México.

VII.1.2.- Macro-Localización



VII.1.3.- Micro-Localización



Por otra parte con una superficie territorial de 129 kilómetros cuadrados Sahuayo de Morelos se divide en una cabecera municipal y 29 localidades menores.

En cuanto a su población, INEGI en su censo 2010 de población y de vivienda reportó que el municipio tenía un total de 72,841 habitantes, representando así el 1.67% de la población total del estado.

Así mismo, de las 29 localidades registradas por INEGI en el territorio de Sahuayo, solo la cabecera municipal resulta de carácter urbano, siendo las 28 restantes por su tamaño y naturaleza rurales.

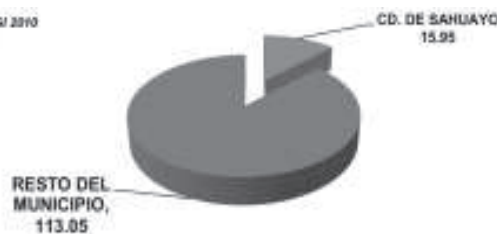
VII.1.4.- Territorio



De igual forma, el núcleo urbano de Sahuayo representa el 12.46% de la extensión del municipio. Y en cuanto población y servicios también es el que cuenta con la mayor concentración de habitantes, 86.1% del total de habitantes lo que hace de la Ciudad de Sahuayo «la cabecera municipal» así como, la unidad social de mayor jerarquía en la región.

VII.1.5.- OCUPACIÓN TERRITORIAL

FUENTE: INEGI 2010




VII.1.6.- Comunidades y Colonias de Sahuayo

LOCALIDAD	TIPO	HABITANTES	HOMBRE	MUJER
Sahuayo de Morelos	Urbana	64431	31100	33271
El Aguacate (Barranca del Aguacate)	Rural	112	51	61
La Barranca (La Barranca de la Gloria)	Rural	14	6	8
Las Gallinas (El Poblado de las Gallinas)	Rural	118	60	58
El Guano	Rural	227	118	111
La Pumbá	Rural	550	278	272
Rincón de San Andrés	Rural	700	342	353
Tuna Manza	Rural	272	138	134
La Yumburama	Localidad	77	40	37
La Raya	Rural	40	19	21
La Flor del Agua (El Molino)	Rural	138	73	65
La Chichana	Rural	11	+	+
Colonia Cuchitlán	Localidad	522	262	260
El ANE	Rural	25	16	9
Las Gallinas (La Hacienda)	Rural	12	5	7
La Calzoneta	Rural	135	69	66
Barranca del Soyala	Rural	4	+	+
El Moral	Rural	13	7	6
Colonia Independencia (Coyacho)	Localidad	473	233	240
La Cabaña	Rural	73	40	33
Rancho Alegre	Rural	3	+	+
Huanimban	Rural	5	+	+
Kilómetro 3.5 Carretera Sahuayo	Rural	16	9	7
El Monte	Rural	14	8	6
Potrero Higuieritas de Margallo (Millones)	Rural	4	+	+
Colonia El Molino (Salcedano)	Rural	21	11	10
El Teniente (La Esperanza)	Rural	2	+	+
Fraccionamiento Lomas del Valle Dos	Localidad	13	6	7
Lomas del Pedregal	Rural	107	54	53
Fraccionamiento 18 de Marzo	Rural	693	330	363
Fraccionamiento Rancho Dorado	Localidad	39	19	20
Sahuayo (Bañero)	Localidad	2	+	+
Fraccionamiento Lomas del Bosque	Localidad	18	9	9
Fraccionamiento Colinas Universidad	Localidad	1152	544	608
Fraccionamiento San Miguel	Localidad	2692	1319	1373
Farringos	Localidad	107	50	48

*CENSO DE POBLACIÓN Y VIVIENDA INEGI 2011

Por otra parte, aún cuando las cifras indican predominancia en cuanto al número de comunidades rurales, en lo general habremos de considerar a la población de Sahuayo como «ciudadina» ya que la mayoría vive en la zona urbana consolidada (86.1% de los habitantes) con necesidades y problemáticas propias de este estilo de vida.

VII.1.7.- Ubicación de comunidades



Así mismo, cabe señalar que en la elaboración del presente «Plan Municipal de Desarrollo» fueron tomados como límites del municipio las referencias empleadas por el Instituto Nacional de Estadística, Geografía e Informática (INEGI) con ajustes realizados digitalmente, dado que no se encontró referencia alguna en cuanto planimetría de la delimitación oficial del municipio.

XII.2 Clima y Precipitación pluvial

VII.2.1.- Clima

En cuanto a clima y temperatura, de acuerdo a la clasificación de Köppen modificada por Enriqueta García, Sahuayo presenta un clima tipo (A) C(wo) (W) Templado, semi-cálido y sub-húmedo, con lluvias en verano, con un porcentaje de precipitación invernal menor del 5% considerado como el menos húmedo.

VII.2.2.- Mapa de Clima



"Versión digital de consulta, carece de valor legal (artículo 8 de la Ley del Periódico Oficial)"


VII.2.3.- Temperatura

REGION	CLASIFICACION CLIMA	TIPO CLIMA
I	C(w1)	Templado, subhúmedo, temperatura media anual entre 12°C y 18°C, temperatura del mes mas frio entre -3°C y 18°C y temperatura del mes mas caliente bajo 22°C.
II	(A)C(wo)	Semi-cálido, sub-húmedo del grupo C, temperatura media anual mayor de 18°C, temperatura del mes mas frio menor de 10°C, temperatura del mes mas caliente mayor de 22°C.

VII.2.4.- Precipitación pluvial

Y en cuanto precipitación pluvial, la fuente consultada como el «Prontuario de Información Geográfica Municipal de los Estados Unidos Mexicanos, Sahuayo Michoacán de Ocampo 2009» señala del municipio, una precipitación media anual entre los 700 y 1,000 mm., cifras sin duda susceptibles de variaciones debido al paulatino cambio climático.

VII.2.5.- Mapa de Precipitación pluvial



FUENTE: COMABIO 2008

VII.2.6.- Precipitación media

REGION	CLASIFICACION CLIMA	PRECIPITACION
I	C(w1)	Precipitación del mes mas seco menor de 40 mm; lluvias de verano con índice P/T menor de 43.2, y porcentaje de lluvia invernal del 5% al 10.2% del total anual.
II	(A)C(wo)	Precipitación en el mes mas seco menor de 40 mm; lluvias de verano con índice P/T entre 43.2 y 55 y porcentaje de lluvia invernal del 5% al 10.2% del total anual.

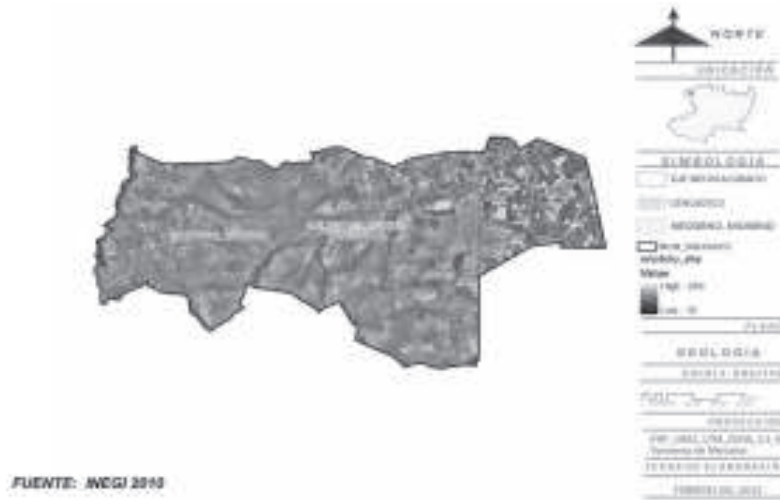
VII.3 Suelo

VII.3.1.- Origen y geología

En cuanto a la geología, tenemos que los valles al norte de Sahuayo iniciaron a fines del Cenozoico producto de la actividad volcánica del sistema orográfico adyacente del eje Volcánico Transversal por lo que materiales volcánicos Cenozoicos se acumularon sobre rocas

mesozoicas más antiguas, dando origen a sus montañas de aquí que la geología superficial en los valles y planicies del municipio sean de sedimentos aluviales del cuaternario y rocas ígneas extrusivas; basaltos, dacitas y brechas volcánicas del terciario y cuaternario. Y en lomeríos, sierras y mesetas predominen las andesitas y riolitas.

VII.3.2.- Mapa Geológico



FUENTE: INEGI 2010

Andesita: Roca volcánica caracterizada por su textura hipocrystalina con fanocristales de plagioclasa, entre félsicos y anfíbol, biotita o piroxenos entre los máficos.

Riolita: Roca ígnea extrusiva, volcánica félsica, de color gris a rojizo con texturas de granos fina o a veces también vidrio y una composición parecida a la del granito (Atlas de Rocas ígneas).

VII.3.3.- Cuadro geológico de Sahuayo

ERA	COLUMNA ESTRATIGRAFICA				
	SISTEMA	SERIE	M. AÑOS	SIMBOLOGÍA	ROCA
CENOZOICO	CUATERNARIO	HOLOCENO	0.01		BASALTO ANDESITA RIOLITA
		PLEISTOCENO	1.4		ANDESITA BASALTO, RIOLITA, DACITA
		PLIOCENO	5		ANDESITA BASALTO, RIOLITA, DACITA
	NEOGENO	MIOCENO	23		RIOLITA RIOACITA ANDESITA BASALTO
		PALEOGENO	OLIGOCENO	36	
	EOCENO		57		CONGLOMERADO, APSINSCA
	PALEOCENO		66		CONGLOMERADO

Página 1938, en: Las regiones geo-ecológicas; SEDUE, Gobierno del Estado de Michoacán y Facultad de Biología de la Universidad Michoacana de San Nicolás de Hidalgo. Catálogo de Biodiversidad en Michoacán.

Además, las inmediaciones de Sahuayo reportan la existencia de sistemas denominados «de toposformas» conocidos como de gran llano que presentan algunas sierras con laderas y escarpa de falla, identificando en la zona rocas fundamentalmente sedimentarias y vulcano-sedimentarias; así como suelos aluviales, sistemas encontrados principalmente en la zona penesísmica que coincide con las regiones donde existieron fenómenos tectónicos y orogénicos principalmente en los períodos Oligoceno y Plioceno, referentes al Sistema Volcánico Transversal en la Depresión del Estado correspondiente al Lago de Chápala.

También, en Sahuayo ubicamos la denominada Provincia «Eje Neo volcánico Transversal» dentro de la Sub-provincia identificada como Chapala, caracterizada por presentar un vulcanismo básico consistente en una gran franja del Cenozoico formada por una variedad de rocas emitidas a través de un número importante de volcanes durante el periodo cuaternario, con una geología conformada en su mayoría por estratos predominante basálticos con una superficie de 109.73 km2 en su zona centro y poniente, equivalentes al 85.6% del total del territorio.

De igual forma, en la superficie de zonas no ocupadas con asentamientos humanos o por cuerpos de agua, se reportan suelos del tipo aluvial extendidos en un área de 2,051.01 hectáreas que representan el 14.40% del territorio, resaltando que este tipo de suelos se conforma principalmente por depósitos de materiales sueltos (gravas y arenas) provenientes de rocas preexistentes, transportadas por escurrimientos y corrientes superficiales incluidos los depósitos que ocurren en las llanuras de inundación, valles, ríos y fajas de pie de monte localizados principalmente en la parte poniente del municipio, ocupando las áreas de mayor planicie justo donde se emplaza la cabecera municipal.

VII.3.4.- Geología de la ciudad

Ciudad	Era	Roca	Topografía	Extensión Hectáreas	%
Sahuayo	CENOZOICO	Rocas, andesita, basalto	Lomerío recarpado presenta fallas	52.01	40.57%
		Rocas, andesita, basalto	Lomerío de basalto con lavas	57.72	45.03%
		Rocas, andesita, basalto	Llanura aluvial	18.45	14.4%

FUENTE: INEGI 2010

VII.3.5.- Topografía y altitud

Y en cuanto a morfología municipal, tenemos que su estudio es fundamental en la comprensión de los procesos químicos, biológicos y físicos que ocurren continuamente en el paisaje ya que son, los que determinan el flujo de agua superficial, el transporte de sedimentos y desafortunadamente también de contaminantes.

También son las formas del paisaje las que determinan las rutas migratorias y hábitat de la fauna de aquí que conocerlas, resulte importante para el cuidado, manejo y mejor preservación del entorno ecológico; destacando en cuanto a formas que el suelo del municipio se divide en 3 sistemas denominados de Sierra, de Lomerío con llanuras y de llanuras ocupando respectivamente el 15.51%, el 41.53% y el 42.96% del total del territorio municipal; destacándose como principales elevaciones los Cerros de «Las Gallinas» y El Cerrito Blanco» al poniente con altitudes de 2290 y 2030 msnm., en el mismo orden.

En cuanto altitud, encontramos que el municipio se jerarquiza entre rangos de 1,530 y 2,290 msnm., ubicándose el centro de la ciudad en niveles medios y altos con su parte más baja en la llanura aluvial, ubicada visiblemente al norponiente de la demarcación. De aquí que la Ciudad englobe pendientes que van desde los 1,530 msnm., hasta los 1,670 msnm.

Además en las partes medianas y altas del municipio existen comunidades establecidas en rangos de 2,220 msnm., con inclinaciones del terreno de 0 a 15%, factores considerables en la seguridad ciudadana, al momento de tener como gobierno que pensar en cualquier clase de urbanización.

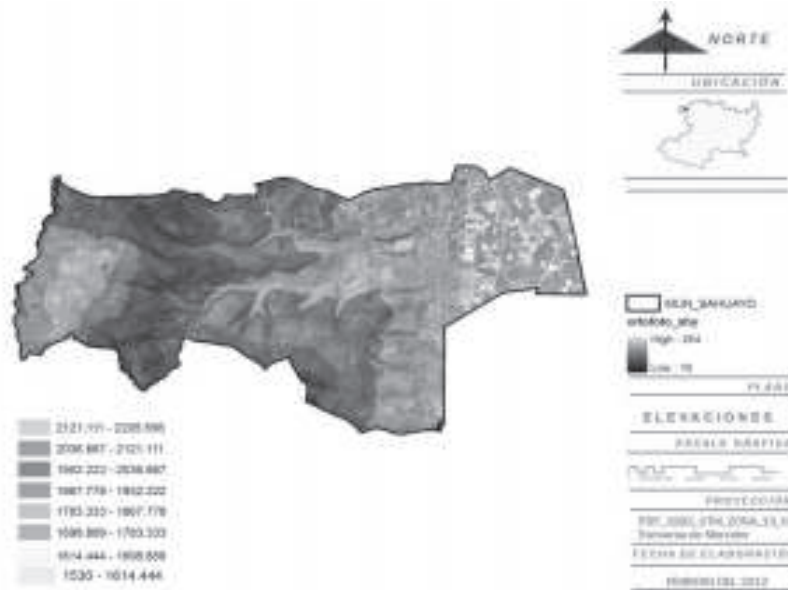
VII.3.6.- Mapa Topográfico



FUENTE: INEGI 2010

"Versión digital de consulta, carece de valor legal (artículo 8 de la Ley del Periódico Oficial)"

VII.3.7.- Mapa Orográfico



En cuanto a relieve del municipio tenemos que muestra rangos de inclinación en pendientes de 0% a 60%, predominando el rango de 0% a 9%, seguido del de 10% a 20%; sentido en que el área urbana se extiende principalmente hacia terrenos de pendiente baja no obstante, exista también la construcción de fraccionamientos o desarrollos habitacionales que incorporan en su urbanización zonas con inclinación de pendientes de más del 20%. Por lo que destaca también de la ciudad la presencia de riesgos en quienes la habitan sobre todo en su parte mas inclinada ya que ésta resulta por la erosión y factores naturales, poco favorable para el desarrollo de vivienda segura.


VII.3.8.- Desarrollos habitacionales registrados en la parte alta de la ciudad

Fraccionamiento Colinas del Tepeyac 1	483 lotes
Fracc. Colinas del Tepeyac 2	1,023 lotes
Fracc. Miradores del Tepeyac	2,357 lotes
Fracc. Cumbres de Sahuayo	2,830 lotes

Datos: Dir. De Urbanística o Desarrollo Territorial del Municipio.

Por otra parte el escurrimiento y cause de agua urbanos que en tiempo de lluvias convergen en la zona centro de la ciudad acarreado materiales pétreos y sedimentos son un problema recurrente ya que bloquean y saturan el sistema de alcantarillas, canales, arroyos y ríos de Sahuayo causando encharcamientos severos y en casos aislados inundaciones medianas.

VII.3.9.- Mapa de Escurrimientos



FUENTE: INEGI 2010

VII.4.- Naturaleza

Edafológicamente podemos clasificar al suelo de Sahuayo y la región de tipo aluvial y residual desarrollados a partir de basaltos, brechas, tobas, andesitas y riolitas originadas en el periodo Terciario y Cuaternario presentados en varios tipos, siendo común el Vertisol Pélico con subsuelos de Litosol en algunos casos.

De igual forma estas superficies se caracterizan por ser generalmente de color negro profundo, muy arcilloso y con gran vocación agrícola en sus zonas de llanura; presentando comúnmente, contenidos mayores al 40% de arcilla, materia orgánica y nutrientes complementados por materiales volcánicos ricos en minerales de hierro y magnesio que a pesar de ser duros en su manejo, sometidos a la humedad son suelos de alta fertilidad ideales para producir abundantes cosechas de cereales, alfalfas y hortalizas. Así mismo, en algunas laderas de cimatorios los Vertisoles llegan a contener hasta un 60% de arcillas.

VII.4.1.- Edafología



Sin embargo _no obstante sus bondades en el campo_ para la zona urbana de Sahuayo y para la construcción el suelo «Vertisol pelico» resulta inconveniente ya que en temporal de lluvias o con humedad presenta superficies masivas, expansivas y de mal drenaje mientras que en temporal de secas se agrieta profundamente hasta 50 cm., provocando hundimientos en edificaciones, así como elevados costos para la construcción y desarrollo de infraestructura pública.

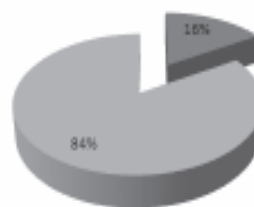
Otro suelo de la región es el Litosol aplicado a la superficie del municipio mediante procesos naturales ya que normalmente se trata de superficies de escasa profundidad con texturas y colores variables en laderas suaves y lomeríos que además, presentan pedregosidad (guijarros y piedras redondeadas de basalto) sobre tepetates amarillentos o rojizos producto posiblemente de antiguas erupciones volcánicas o depósitos lacustres.

VII.4.2. Tipos de suelo

Tipo	Suelo	Clave	Cobertura Km2 en el municipio
Vertisol Pelico	Aluvial	Vp/3sn	20.83
Vertisol Pelico; litosol	Feozem	Vp+1/3/P	107.35

GRÁFICA DE SUELOS

■ Aluvial Vp/3/sn ■ Feozem Vp+1/3/P



VII.4.3.- Destinos del suelo

TIPO	SUELO	CARACTERISTICAS	USO OPTIMO
Vertisol Pelico	ALUVIAL	Suelos, originados por sedimentos resultados de la erosión de lomeríos altos por medio de los escurrimientos del agua principalmente.	Estos suelos pueden ser arenosos o arcillosos por lo que su uso es variable al ser sedimentos acarreados queda a disposición de los materiales que lo conforman.
Vertisol Pelico, litosol.	FEOZEM	Su principal distintivo es una capa superficial oscura, suave y rica en materia orgánica y nutriente.	Se utilizan para agricultura de riego o de temporal, con altos rendimientos, los que se localizan en laderas son fácilmente erosionables y pueden usarse para la ganadería.

VII.5.- Hidrografía

VII.5.1.- Superficial y Subterránea

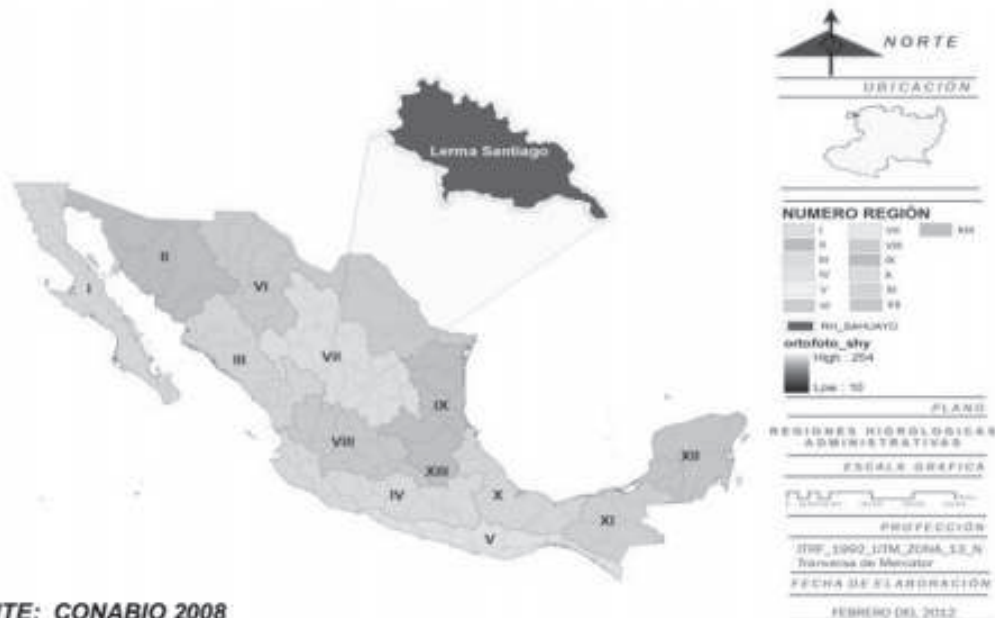
En base a la Comisión Nacional del Agua (CONAGUA), tenemos que el país se divide en 13 Regiones Hidrológico-Administrativas; procurando en su diseño respetar los límites municipales a fin de alcanzar una integración administrativa mejor.

Por otra parte estas regiones hidrológicas están subdivididas en otras 37, hasta agrupar las 718 cuencas hidrográficas del país.

VII. 5.2.- Flujo del sistema de cuencas



VII.5.3.- Cuenca Lerma-Santiago



FUENTE: CONABIO 2008

VII.5.4.- Regiones Hidrológico-Administrativas

NUMERO	REGION HIDROLOGICA
I	Península Baja California
II	Alto Noroeste
III	Bajo Noroeste
IV	Pacífico Centro
V	Pacífico Sur
VI	Frontera Norte
VII	Cuencas Centrales del Norte
VIII	Lerma Santiago
IX	Golfo Norte
X	Golfo Centro
XI	Golfo Sur
XII	Península de Yucatán
XIII	Valle de México

VII.5.5.- Cuenca Lerma-Santiago

NUMERO DE CUENCA	CUENCA	EXTENSION KM ²
49	Río Huaynamota	17763.83
46	Río Bolaños	14855.16
45	Río Juchipila	8438.86
41	Río Verde Grande	20834.45
52	Santiago-Aguamilpa	6964.63
50	Río Laja	12135.13
47	Río Santiago Guadalajara	10214.84
48	Río Lerma-Salamanca	12533.16
44	Río Lerma-Chápala	9509.04
43	Lago Chápala	6664.98
51	Lago de Patzcuaro-Cuitzeo y Lago de Yuriria	6119.99
42	Río Lerma-Toluca	8063.94

VII.5.6.- Sub-Cuenca de Chapala

ID CUENCA	SUB-CUENCA	EXTENSION KM ²
A	R. Sahuayo	967.57
B	L. Chápala	2270.91
C	L. de San Marcos	1213.18
D	L. Sayula	1479.69
E	L. Zapotlán	460.25

Sentido, en que encontramos la región hidrológica de Sahuayo conformada por el arroyo Sahuayo, las presas Las Fuentes y La Raya, así como por manantiales de agua fría de Las Gallinas y El Rincón de San Andrés; perteneciente a la región hidrológica «Lerma – Santiago» que abarca partes del norte de Michoacán, así como de estados de Nayarit, Guanajuato, Aguascalientes, Zacatecas, Querétaro, Durango y México; subdividida en la sub-cuenca «Chapala» a su vez subdividida también en 12 cuencas entre ellas Sahuayo.

VII.5.7.- Cuenca del Río Sahuayo

Integración a región, cuenca y subcuenca hidrológica dentro del territorio municipal.

NOMBRE	UBICACIÓN	NOMBRE	UBICACIÓN
SAHUAYO	RH12Da	LOS FRESNOS	RH12Da
GRANDE	RH12Da	LA TORRECILLA	RH12Da
EL INFIERNITO	RH12Da	CANAL SAHUAYO	RH12Da
EL CHORRO	RH12Da	CANAL ZANJA REGUEÑA	RH12Da
EL AÑIL	RH12Da	CANAL	RH12Da
EL MUERTO	RH12Da	EL CUISCO	RH12Db
EL CUIJE	RH12Da	PRESA LA RAYA	RH12Db
GALLINERO	RH12Da		

Región hidrológica sahuayense que presenta un drenaje juvenil dentrítico o denso con ramificaciones regulares, semiradial y semiparalelo siendo el principal colector el Río Sahuayo al que se suman diversas corrientes de la zona que por su extensión, tipo de suelo y topografía circundante con un coeficiente de escurrimiento del 5 al 10% y porcentaje de precipitación pluvial entre 700 y 1,000 mm., permiten considerar la posibilidad de inundaciones en la parte baja del municipio sobre todo en temporal de lluvias.

VII.5.8.- Corrientes del Rio Sahuayo

CGSNEGI. Carta Hidrológica de Aguas Superficiales, 1:250 000.

SUBCUENCA HIDROLOGICA	SUPERFICIE	
	Has.	%
L. Chapala	1,441.18	11.22%
R. Sahuayo	9,625.06	74.94%
Cuerpo de Agua	43.52	0.34%
Zona Urbana	1,734.79	13.51%
TOTAL	12,844.54	100.00%

VII.5.9.- Coeficiente de escurrimientos

Áreas dentro del municipio, según los coeficientes de escurrimiento.

Uso de suelo	Superficie	
	Has.	%
Área Urbana	1,935.10	15.07%
Cuerpos de Agua	43.52	0.34%
Coefficiente de escurrimiento de 05 a 10%	7,952.02	61.91%
Coefficiente de escurrimiento de 10 a 20%	2,913.73	22.68%
Total	12,844.37	100.00%

En cuanto a la zona de mayor escurrimiento podemos encontrarla en la parte más accidentada del municipio, ubicada principalmente en su parte Centro-poniente; presentando en la superficie materiales consolidados con posibilidades bajas de permeabilidad en el 69.7% de la totalidad con una extensión de 8,962.65 hectáreas seguida de zonas con alta permeabilidad en áreas no consolidadas, ubicadas donde se emplaza la cabecera municipal y parte oriente del municipio para ubicar en tercer término, las áreas de pendiente sensiblemente plana conformada en su mayoría por suelos de origen lacustre con potencial de inundación debido a la existencia de gran cantidad de redes hídricas, arroyos y canales.

VII.5.10.- Coeficiente de Permeabilidad

Características de permeabilidad presente en el Municipio de Sahuayo.

Uso de suelo	Superficie	
	Has.	%
Área Urbana	1,935.10	15.07%
Cuerpos de Agua	43.52	0.34%
Material consolidado con posibilidades bajas	8,962.65	69.78%
Material no consolidado con posibilidades altas	1,875.39	14.60%
Cuerpo de agua intermitente	27.71	0.22%
Total	12,844.37	100.00%

VII.5.11.- Factores de crisis en la cuenca Lerma-Chapala-Santiago

Por otra parte los factores que presenta la cuenca Lerma-Chapala-Santiago son complejos y muy variados en problemáticas destacando por magnitud y repercusión los siguientes:

- Sobre explotación de los mantos acuíferos subterráneos.
- Contaminación de cuerpos y corrientes de agua superficiales y subterráneas.
- Creciente demanda de agua en poblaciones y sectores económicos.
- Ineficiente uso del líquido.
- Falta de inversión, sí como ineficiente explotación y tratamiento residual del recurso (H2O).
- Incremento de conflictos relacionados al uso y explotación del Agua.
- Excesiva concesión del recurso disponible (H2O).
- Escasa participación ciudadana para definir e implementar políticas públicas sobre un mejor uso del recurso (H2O).
- Escasez de información sobre el estado operativo, de infraestructura y niveles de rendimiento de la cuenca hidrológica Lerma-Chapala-Santiago.
- Vinculación incidental entre los centros universitarios y las agencias reguladoras de agua.

Problemas y circunstancias que en muchas ocasiones interactúan juntos representando la degradación sustancial de la cuenca, así como el generalizado deterioro ambiental con crisis económicas de características incuantificables para los habitantes de la región.

VII.5.12.- Objetivos de la ONU para el desarrollo sostenible en México

PNUD. Objetivos del Desarrollo Sostenible en México
OBJETIVO 6.
 Garantizar la disponibilidad de agua y su gestión sostenible y el saneamiento para todos

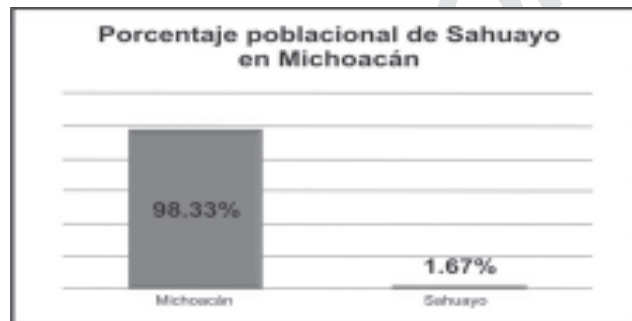
Metas:

- 6.1 Lograr el acceso universal y equitativo al agua potable segura y asequible para todos.
- 6.2 Lograr el acceso a servicios de saneamiento e higiene adecuados y equitativos para todos y poner fin a la defecación al aire libre, prestando especial atención a las necesidades de las mujeres y las niñas y las personas en situaciones de vulnerabilidad.
- 6.3 Mejorar la calidad del agua reduciendo la contaminación, eliminando el vertimiento y minimizando la emisión de productos químicos y materiales peligrosos, reduciendo a la mitad del porcentaje de aguas residuales sin tratar y aumentando considerablemente el reciclado y la reutilización sin riesgos a nivel mundial.
- 6.4 Aumentar el uso eficiente de los recursos hídricos en todos los sectores y asegurar la sostenibilidad de la extracción y el abastecimiento de agua dulce para hacer frente a la escasez de agua y reducir considerablemente el número de personas que sufren falta de agua.
- 6.5 Implementar la gestión integrada de los recursos hídricos a todos los niveles, incluso mediante la cooperación transfronteriza, según proceda.
- 6.6 Proteger y restablecer los ecosistemas relacionados con el agua, incluidos los bosques, las montañas, los humedales, los ríos, los acuíferos y los lagos.
- 6.7 Ampliar la cooperación internacional y el apoyo prestado a los países en desarrollo para la creación de capacidad en actividades y programas relativos al agua y el saneamiento, como los de captación de agua, desalinización, uso eficiente de los recursos hídricos, tratamiento de aguas residuales, reciclado y tecnologías de reutilización.
- 6.8 Apoyar y fortalecer la participación de las comunidades locales en la mejora de la gestión del agua y el saneamiento.

VII.6.- Demografía

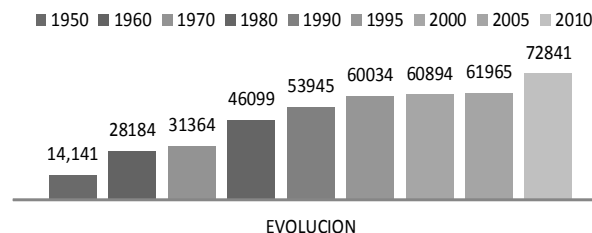
VII.6.1.- Fluctuación demográfica

Identificamos como aspectos demográficos los indicadores de sectores o volúmenes de población representantes de fenómenos sociales y estimación del crecimiento en los centros poblacionales. Sentido que de acuerdo al conteo de población y vivienda realizado por INEGI en el 2010, Sahuayo registra una población de 72,841 habitantes, cifra que representa 1.68% de la población total del estado y que ha llevado a la ciudad a considerarse en la categoría de Mediana, según registros del Plan de Desarrollo Urbano del Estado de Michoacán de Ocampo 2008-2025.



VII.6.2.- Crecimiento poblacional

TABLA DE RELACIÓN DEL CRECIMIENTO POBLACIONAL EN EL MUNICIPIO.



Información obtenida de INEGI, estadísticas poblacionales.

Así mismo, observando registros de crecimiento poblacional deducimos que Sahuayo, está entre los municipios con mejor expectativa de desarrollo ya que desde el año 1950 la cifra no ha dejado de crecer en este sentido.

VII.6.3.- Crecimiento porcentual

AÑO	MUNICIPIO		
	POBLACIÓN	INCREMENTO	
	(HABS)	(HABS)	%
1950	14,141		
1960	28,184	14,043	99.31%
1970	21,364	3,180	11.28%
1980	46,099	14,735	46.98%
1990	53,945	7,846	17.02%
1995	60,034	6,089	11.29%
2000	60,894	860	1.43%
2005	61,965	1,071	1.76%
2010	72,841	10,943	17.66%
SUMATORIA		58,767	96.14%

Información de INEGI, estadísticas poblacionales.

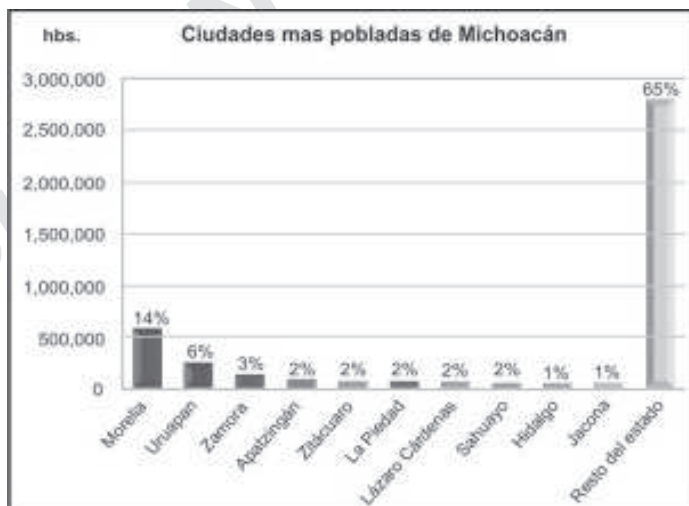
Crecimiento reflejado en su predominante población femenina, distribuida en proporción de 51.54% mujeres y 48.46% de hombres equivalentes en personas a 37,574 y 35,334 respectivamente.

RELACION DE POBLACION POR SEXO EN SAHUAYO



Otro dato poblacional relevante es el comparativo por municipio de INEGI que muestra a Sahuayo con el 1.7% de representatividad ubicada así, entre las primeras 8 ciudades del estado con mayor población antecedida por Morelia, Uruapan, Zamora, Apatzingán, Zitácuaro, La Piedad y Lázaro Cárdenas con 597,511 ha., 264,439 ha., 141,627 ha., 99,010 ha., 84,307 ha., 83,323 ha. y 79,200 ha. cada uno.

Sentido en que Michoacán de Ocampo, poblacionalmente ocupa el sitio 9no. entre los estados de la República con un total de población de 4,351,037 ha., siendo 2,248,928 mujeres y 2, 102, 109 hombres.



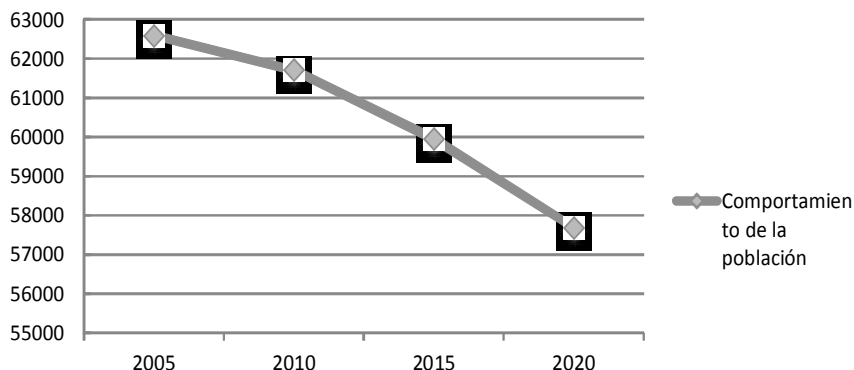
VII.6.4.- Ciudades de Michoacán con mayor población

Municipio	Localidad	Habitantes (año 2010)
Morelia	Morelia	597 511
Uruapan	Uruapan	264 439
Zamora	Zamora de Hidalgo	141 627
Apatzingán	Apatzingán de la Constitución	99 010
Zitácuaro	Heróica Zitácuaro	84 307
La Piedad	La Piedad de Cabadas	83 323
Lázaro Cárdenas	Ciudad Lázaro Cárdenas	79 200
Sahuayo	Sahuayo de Morelos	64 431
Hidalgo	Ciudad Hidalgo	60 542
Jacona	Jacona de Plancarte	56 934

INEGI. Censo de Población y Vivienda 2010.

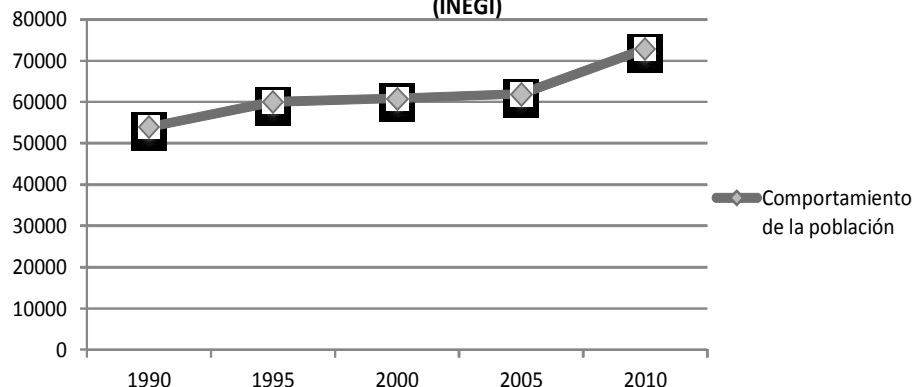
Otro aspecto importante se manifiesta en el «factor de crecimiento poblacional o bono demográfico y de envejecimiento» que en años recientes se presenta con la baja en la población; significando la disminución de infantes con un aumento en adultos y personas de la tercera edad, de aquí que para el año 2,030 se estime que existirán dos adultos mayores por cada 6.8 jóvenes y en el 2,050 la cifra crecerá hasta ser prácticamente de 1 a 1. Sobre todo por la disminución en la tasas de nacimiento, así como por el aumento en la esperanza y estilo de vida en la población, realidad preocupante ya que los jóvenes representan la fuerza laboral y continuidad en cualquier país.

RELACIÓN DE LA DINÁMICA POBLACIONAL (CONAPO)



Información obtenida de CONAPO, estadísticas poblacionales.

RELACIÓN DE LA TASA DINÁMICA DE CRECIMIENTO POBLACIONAL (INEGI)

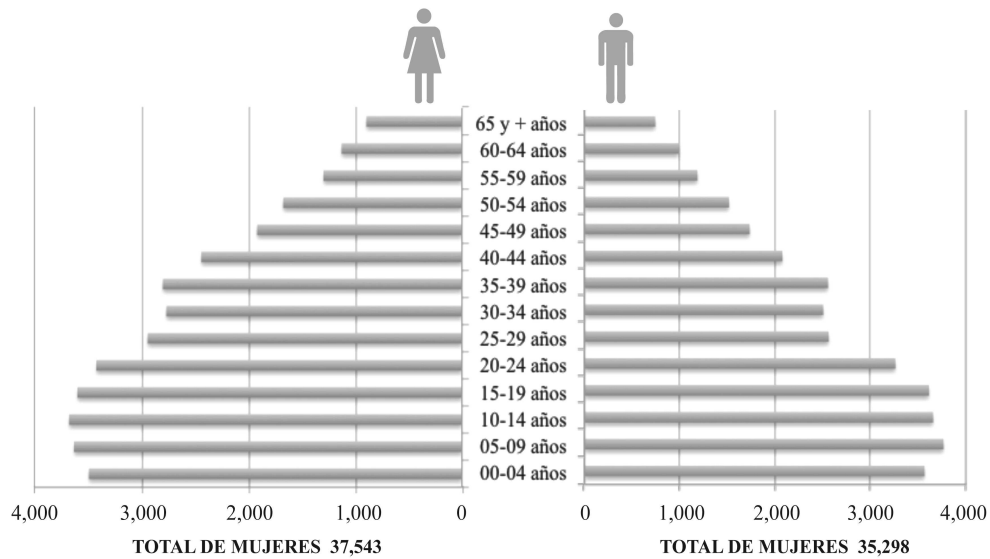


Información obtenida de INEGI, estadísticas poblacionales.

VII.6.5.- Población por sexo

En cuanto a estructura demográfica o distribución por edad y sexo, INEGI refiere que Sahuayo presenta una población del tipo progresivo-regular con incrementos notorios en edades de 5 a 19 años tanto en hombres como mujeres y notorio aumento en la población femenina (1.06 mujeres por cada hombre) lo que nos lleva a pesar aún con la baja del en el bono demográfico que en Sahuayo existen bases firmes para el crecimiento.

Pirámide de edades datos obtenidos del conteo de población y vivienda 2010.



VII.6.6.- Relación Hombre-Mujer

POBLACION TOTAL	POBLACION MUJERES	POBLACION HOMBRES	RELACION M/H	TASA DE CRECIMIENTO 1950-2010	TASA DE CRECIMIENTO ACTUAL
72,908	37,574	35,334	1.06	96.14%	3.31%

Información obtenida de INEGI, estadísticas poblacionales.

VII.6.7.- Relación quinquenal de Hombre-Mujer

GRUPO DE EDAD	MUJERES	HOMBRES
00-04 años	3,491	3,570
05-09 años	3,630	3,769
10-14 años	3,676	3,660
15-19 años	3,598	3,617
20-24 años	3,421	3,264
25-29 años	2,941	2,563
30-34 años	2,776	2,506
35-39 años	2,799	2,556
40-44 años	2,439	2,077
45-49 años	1,917	1,733
50-54 años	1,673	1,516
55-59 años	1,296	1,185
60-64 años	1,127	988
56 y + años	895	742

Fuente INEGI Censo de población y vivienda 2010

VII.6.8.- Densidad poblacional

Un aspecto demográfico importante es el que refiere a la densidad poblacional o número de habitantes contenidos en un territorio a través de una unidad funcional, siendo su formula de cálculo la siguiente:

$$Densidad = \frac{Población}{Superficie}$$

Consecuentemente, si la extensión del municipio es de 12,844.37 hectáreas con una población de 72,841 personas y la ciudad es de 1,595 hectáreas con una población de 64,331 habitantes entonces el municipio tiene una densidad poblacional total por hectárea de 5.67 habitantes, mientras que en la ciudad la cifra crece hasta los 46.66 habitantes.



VII.6.9.- Mapa de comunidades rurales



VII.6.10.- Migración

En cuanto a migración, tenemos que Michoacán sigue siendo _después de Guanajuato_ el estado que más mano de obra expulsa al extranjero, seguido de Nayarit y Zacatecas. Mano de obra que parte principalmente a los Estados Unidos (98 de cada 100).

VII.6.11.- Migración de estados



Así mismo, en términos de población flotante Michoacán en el 2005 reporto una migración hacia otras partes cercana a los 100,581 habitantes; recibiendo en contra parte 79,866 personas sobre todo del Distrito Federal y estados de México, Jalisco, Guerrero y Guanajuato, hecho que se refleja en términos de mercado en la pérdida de 25 mil unidades económicas, así como de promotoras de empleos.

Por otra parte, CONAPO reporta la existencia en México de zonas de alta migración, conformadas por corredores migratorios establecidos principalmente en la zona metropolitana del Valle de México (Estados de México y Morelos) y los municipios de Pénjamo Guanajuato; La Piedad Michoacán y La Barca Jalisco todos cercanos a Sahuayo por lo que no nos desmarcamos como parte de estos.

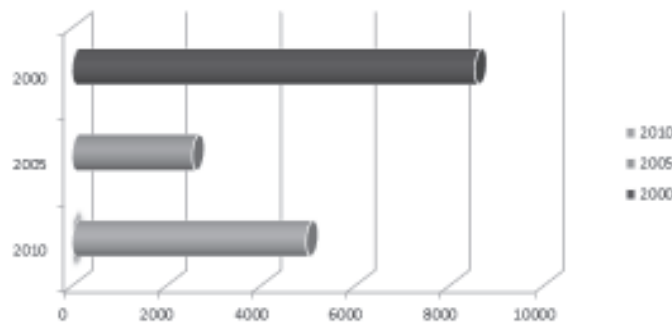
VII.6.12.- Mapa migratorio de Michoacán



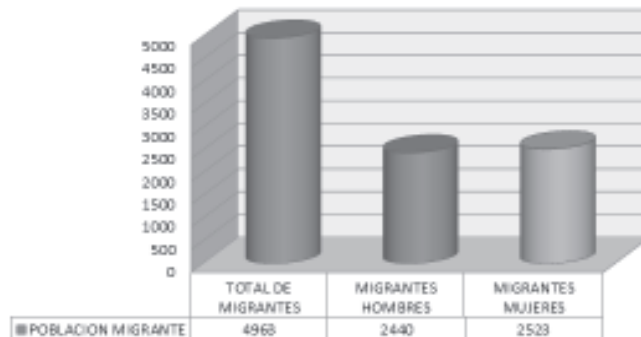
Información de intensidad migraria michoacan.gob.mx

De igual forma entre los años 2005 y 2010, INEGI manifestó una reducción del flujo migratorio michoacano a los Estados Unidos hasta del 50% traducido en 4,963 personas de las cuales, el 45.13% son hombres y el 54.86% mujeres no obstante, dicha disminución poco debe reconfortarnos mientras no se traduzca en sustanciales mejoras de calidad de vida en la población.

FLUCTUACIÓN MIGRATORIA EN SAHUAYO

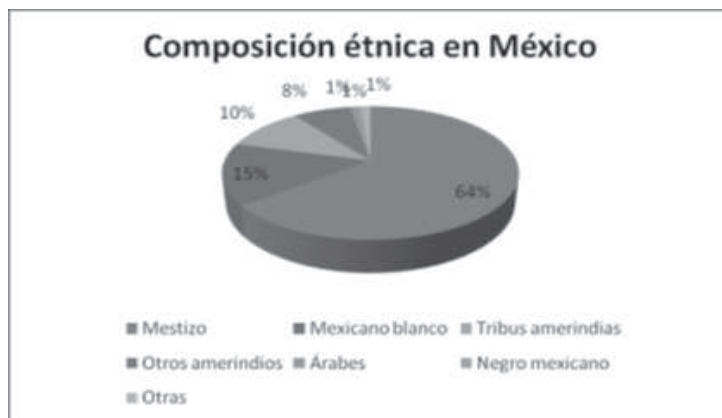


POBLACIÓN MIGRANTE POR GENERO.



VII.7.- Etnicidad

En cuanto a origen poblacional sabemos que los pueblos michoacanos en el período de 1742 a 1792 vivieron procesos de reproducción y prosperidad, logrando su máximo demográfico en la era virreinal con tasas de crecimiento hasta del 4.63% sobre todo en regiones como Puriándiro y Ario-La Huacana; seguidos de zonas como Urécho y más cercano a Sahuayo, Zamora. No obstante las fiebres y hambrunas diezmaron poco a poco a la población, hasta llegar a las cifras que hoy tenemos.



VII.8.- Discapacidad

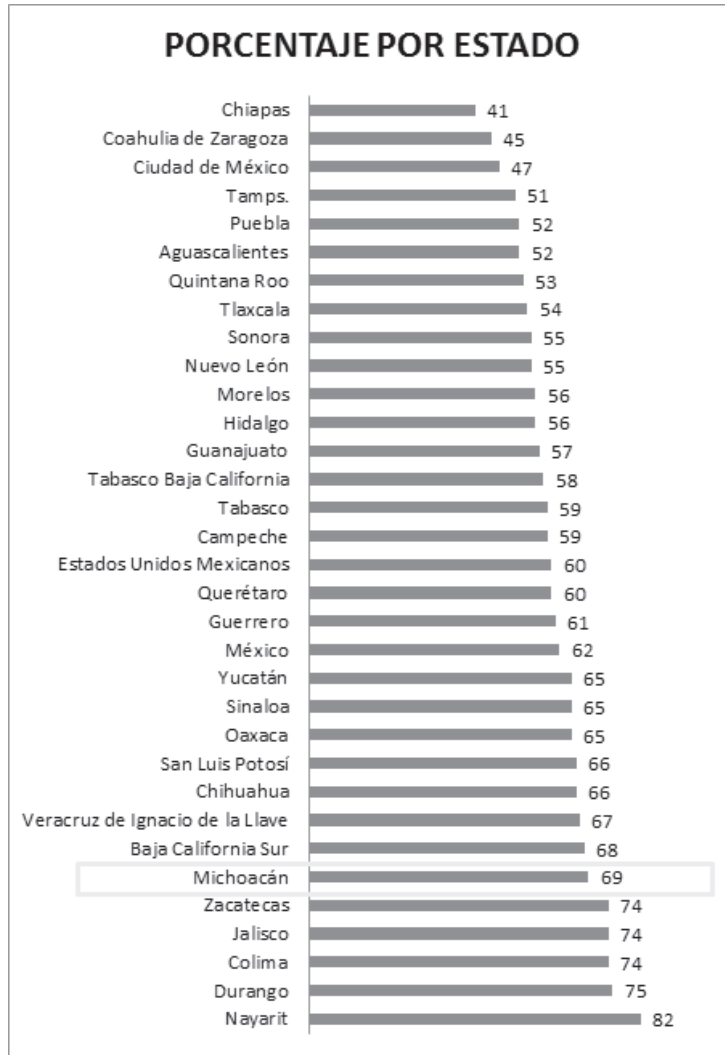
En cuanto a la discapacidad de la población, podemos decir que en México se le había considerado históricamente más como un problema que como una circunstancia dada la implicación financiera, carga económica y en ciertos casos social que para las familias representa no obstante, gracias a la evolución mundial de las sociedades en materia de derechos humanos, así como al avance tecnológico y médico podemos decir hoy que estamos transitando hacia un estado de mayor inclusión; reconociendo a la población discapacitada por su funcionalidad más que por su deficiencia, clasificándolas para fines de contexto en las siguientes:

VII.8.8- Estructura de la población, por condición de discapacidad según grupo quinquenal de edad y sexo 2014.

edad	sexo	%	sexo	%
85 y más	H	0.00-3.2	M	0.1-4.4
80 a 84	H	0.10-2.7	M	0.1-3.8
75 a 79	H	0.20-3.3	M	0.2-4.3
70 a 74	H	0.40-3.8	M	0.4-4.7
65 a 69	H	0.60-3.6	M	0.7-5.1
60 a 64	H	1.10-3.6	M	1.1-4.9
55 a 59	H	1.50-3.4	M	1.8-4.7
50 a 54	H	2.10-3.6	M	2.2-4.0
45 a 49	H	2.10-3.6	M	2.8-3.3
40 a 44	H	2.6-3.2	M	2.6-3.5
35 a 39	H	2.2-3.5	M	2.0-4.1
30 a 34	H	1.6-3.7	M	1.5-4.1
25 A 29	H	1.5-3.9	M	1.3-4.2
20 A 24	H	1.7-4.9	M	1.5-4.8
15 A 19	H	1.8-5.4	M	1.6-5.0
10 A 14	H	2.1-5.6	M	1.5-5.6
5 A 9	H	1.6-5.4	M	1.1-5.3
0 A 4	H	1.3-5.1	M	1.2-4.9

Fuente: INEGI. Encuesta Nacional de la Dinámica Demográfica 2014.

VII.8.9- Población con discapacidad, por entidad federativa 2014.



Por lo anterior tenemos que Michoacán ocupa el sexto lugar nacional en población con discapacidad (215 mil personas aproximadamente); siendo en mayor incidencia la motriz (58% de la población discapacitada) en hombres de 45 a 54 años.

VII.9.- Economía

En éste sentido, la ciudad de Sahuayo cuenta con 64 mil habitantes, así como con clima y ubicación suficientes para el beneficio todo el año del comercio de mercancías, en condiciones de buen precio y calidad sobre todo en cuanto a productos precedores por lo que en recientes fechas una gran cantidad de tiendas de autoservicio y comercializadoras de bienes básicos y supermercados con servicios de tecnología y comunicación se han instalado en el municipio, posicionándolo como polo de atracción comercial y económica; aunque complicando la consolidación de riqueza entre los comerciantes oriundos de Sahuayo, dada la desigual competencia comercial que se origina entre las cadenas comercializadoras con fuerte presencia de marca, áreas de estacionamiento y avanzados sistemas contables y los emprendedores locales.

Otro factor del deterioro económico del municipio en recientes fechas ha sido la lucha entre cárteles del crimen organizado; propiciando un clima de incertidumbre y temor en la región donde se han visto afectados el tránsito y la movilidad, tanto en bienes como personas.

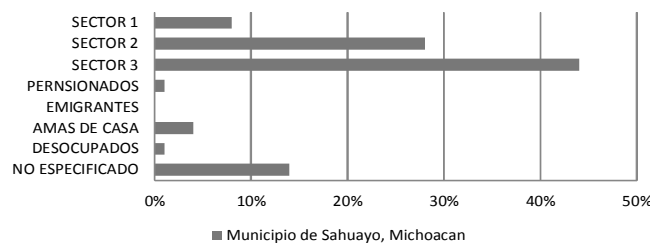
No obstante, el valor más importante de nuestra economía sigue siendo su gente, mujeres y hombres emprendedores y bien relacionados con las diversas esferas sociales y económicas que hacen de la ciudad un lugar de comercialización permanente; vendiendo sus mercancías y servicios a todas las personas con una garantía de prestigio, acumulado la satisfacción de servirle al cliente para hacer de su actividad motivo de orgullo y activo económico del municipio y la región, siendo los rubros comerciales de mayor ocupación los relacionados con la prestación de servicios y el comercio que ocupan al 56.66 % de la población económicamente activa.

VII.9.1.- Población Económicamente Activa en Sahuayo por Sectores económicos, año 2000.

SECTOR DE LA ECONOMIA	P. E. A. OCUPADA	
	HABS.	&
Sector 3°	12,986	56.66%
Sector 2°	7,563	33.39%
Jornalero	1,222	5.33%
N.E	1,057	4.61%
TOTAL	22,918	100%

Distribución de la P.E.A. según sector de la economía en que se ocupa.
Fuente: Censo de Población y Vivienda 2000; INEGI

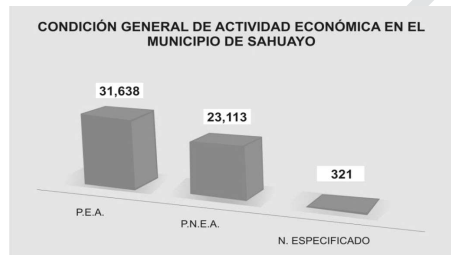
DISTRIBUCION DE P.E.A. POR SECTORES



Distribución de la P.E.A. según sector de la economía en que se ocupa.
Fuente: Censo de Población y Vivienda 2010; INEGI

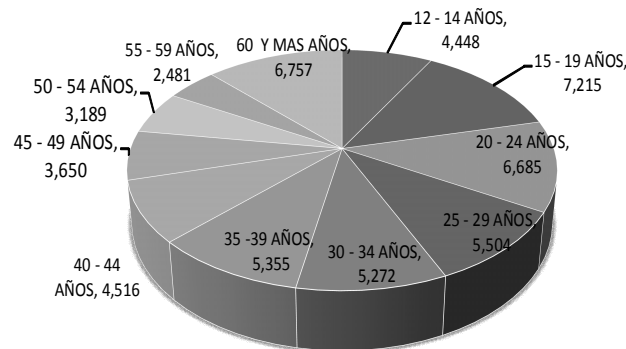
Por otra parte el rango de actividad de una población se define por el número de personas que se mantienen económicamente activos, clasificados en los siguientes:

- Población Económicamente Activa (P.E.A)
- Población no Económicamente Activa (P.N.E.A)
- No especificado (N.E.)



Distribución de la P.E.A. según sector de la economía en que se ocupa.
Fuente: Censo de Población y Vivienda 2010; INEGI

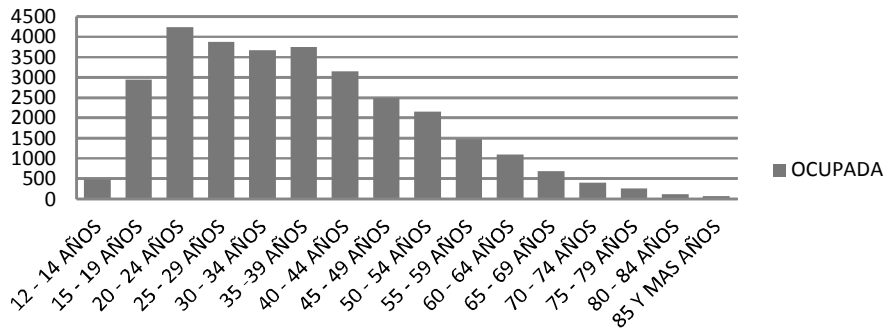
VII.9.2.- Población económicamente activa (PEA)



Información obtenida de INEGI, estadísticas poblacionales.

Rangos de actividad económica que muestran que en Sahuayo, existe un gran número de Pobladores Económicamente Activos (P.E.A.) siendo predominante el de 12 a 44 años quizás por ser la edad donde más actividades se pueden realizar y durante más tiempo; sin embargo, no existe relación directa entre estar económicamente activo y tener una elevada percepción salarial por lo que debemos fortalecer la generación de comerciantes del ramo formal, así como de técnicos y profesionistas a fin de que los rangos de edad de 45 a 60 años o más no a futuro se convierta en una carga pesada para la sociedad.

POBLACIÓN QUINQUENAL ECONOMICAMENTE ACTIVA



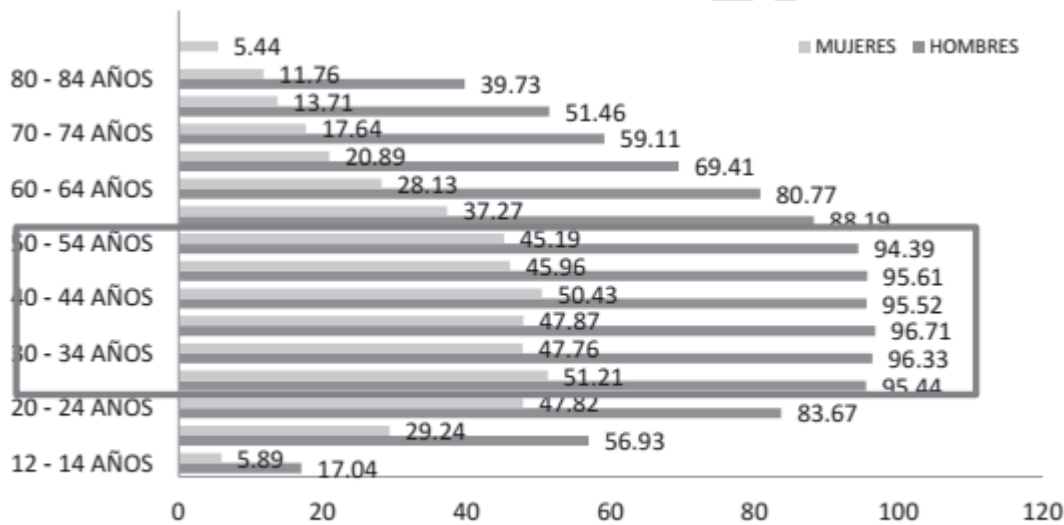
Información obtenida de INEGI, estadísticas poblacionales.

VII.9.3.- PEA por género

Otro aspecto que destaca negativamente en la economía del municipio, es la tasa de participación económicamente activa por género, donde tenemos que en Sahuayo el predominante es el masculino con el 67.02% de la población lo que contrasta con el del 32.98% de las mujeres no obstante son mayor número en el municipio; reflejo sin duda de la necesidad de crear más y mejores oportunidades educativas y una economía que brinde oportunidad de desarrollo para todos.

Finalmente los rangos quinquenales que mayor impacto económico tienen, son los de 25 a 54 años tanto en hombres como mujeres.

VII.9.4.- PEA quinquenal de hombres y mujeres



obtenida de INEGI, estadísticas poblacionales.


Información

VII.9.5.- Actividad económica

En cuanto actividades económicas, el municipio de Sahuayo cuenta con una gama relativamente variada de las que pueden desprenderse como de naturaleza industrial la fabricación de alimentos para ganado, de salsas picantes para consumo humano, descremación y procesamiento de lácteos, empaçado de carnes frías, fabricación de sombreros de palma, de calzado de piel artesanal, huaraches, jabón corriente, muebles de madera, mochilas, petacas, juegos pirotécnicos, fabricación de productos para la construcción como mosaico, teja y tabique, la extracción de materiales para mortero, el embotellado de agua purificada y la fabricación de hielo entre otros.

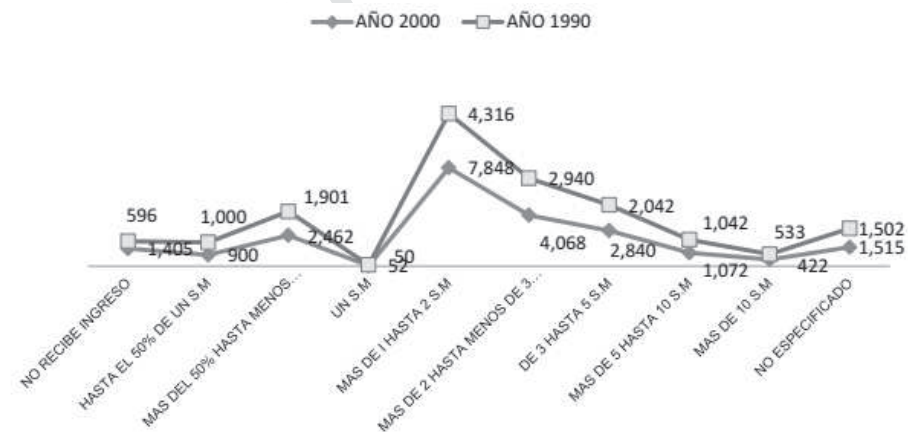
"Versión digital de consulta, carece de valor legal (artículo 8 de la Ley del Periódico Oficial)"

VII.9.6.- Segmentos de ocupación en Sahuayo



(CENSO 1990 Y 2000 INEGI)

VII.9.7.- Segmentos de población por ingresos



Información obtenida del Programa Municipal de Desarrollo Urbano de Sahuayo 2010-2030.

En cuanto a ingresos de la población, los registros nos muestran que durante los años 1990 y 2000 entre el 27.31% y 34.52% de la Población Económicamente Activa de Sahuayo (PEA) percibió ingresos de salarios mínimos equivalentes en moneda nacional a \$ 1,634.10 y \$ 3,268.20 pesos mensuales; referente muy aproximado a los ingresos que en la actualidad sigue percibiendo nuestra población. De aquí que resulte imperativo, fortalecer la gestión del desarrollo humano a través de la educación y capacitación; así como a través de la gestión para el otorgamiento de incentivos que faciliten su permanencia en las aulas escolares a los estudiantes y a los jóvenes empresarios su incursión a los mercados con empresas propias ya que son estas, las que en gran medida producen la mayor riqueza humana del país.

Por lo que la Comisión Intersecretarial de Política Industrial (CIPI) en el 2012 manifestó que las pequeñas y medianas empresas generaban el 72% del empleo; así como el 52% PIB; siendo el 65% de las PYMES de carácter familiar y dedicándose el 90% de estos negocios a un oficio. Así mismo, el 31% de los empleados en las PYMES cuentan con secundaria terminada, 26% con Bachillerato y 3% con Primaria generando en cuanto a empleos:

- 41.8% del empleo, 4.1 millones de microempresas.
- 15.3% del empleo, 174,800 pequeñas empresas y
- 15.9% del empleo, 34,960 medianas empresas.

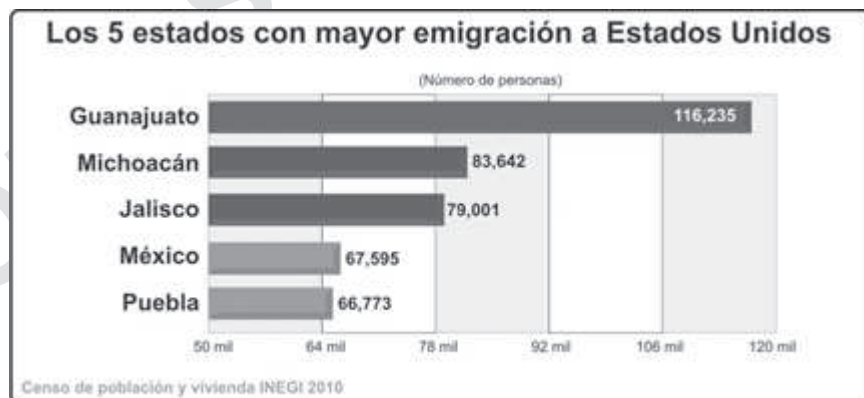
VII.10.- Empleo

En cuanto empleos, INEGI en su censo poblacional indicó que México al 2015 tenía una población de 89 millones 054 mil 082 personas de 15 años y más, y una población económicamente activa de 53 millones 809 mil 017 personas, de las cuales el 96% se ocupó en actividades referentes a la industria, la construcción y el sector de servicios. Así mismo, en periodo similar Michoacán mostró una población total de 4 millones 608 mil 493 personas de las cuales 3 millones 325 mil 769 eran pertenecientes al segmento poblacional de 15 años o más de los cuales tan solo 1 millón 955 mil 573 pertenecieron al segmento de económicamente activos.

Por otra parte el Instituto Mexicano para la Competitividad (IMCO) ubicó al estado de Michoacán entre los últimos del ramo (lugar 25 y 26 en los años 2000 y 2008 en competitividad); posición que mejoró tan solo 3 lugares en el 2012 al expresar como entidad federativa fortalezas en su evaluación de la calidad del aire en ciudades de más de 500 mil habitantes; liderazgo en la inversión de bienes informáticos (147 pesos por cada millón del PIB), así como facilidades para la apertura de empresas (de acuerdo al reporte Doing Business del mismo año) no obstante que Michoacán es el estado con menor número de empresas con certificación en ISO 9000 y el segundo con menor tasa de empresas certificadas con responsabilidad ambiental (1.2 contra 4.1 del promedio nacional). Así mismo, Michoacán fue el cuarto estado con menor inversión extranjera y en educación uno de los de menor eficiencia terminal con 71% de los alumnos en el nivel de secundaria.

Por otra parte la Encuesta Nacional de Ocupación y Empleo (ENOE) del Instituto Nacional de Geografía y Estadística (INEGI) expresó en el segundo trimestre del 2015 que la informalidad en Michoacán creció de 1 millón 335 mil 835 personas a 1 millón 368 mil 227 mientras que la Secretaría de Política Social en Michoacán (SEPSOL) manifestó en su momento, en voz de su titular que de cada 100 jóvenes 57 viven en condiciones de pobreza; realidad que toma concurrencia con las cifras de la Procuraduría General de Justicia del Estado (PGJE) al señalar que del total de los delitos en la entidad, el 40% son cometidos por jóvenes en edades de 14 a 21 años (Quadratin 15 Mar. 2016).

Otro aspecto que destaca en la debilidad de empleo en Michoacán, es su elevada tasa migratoria principalmente hacia los Estados Unidos; atribuible principalmente a la falta de empleos bien remunerados o simplemente de empleos ya que 2.9% de la población económicamente activa esta desempleada, realidad que alcanza a nuestro municipio haciéndose patente en las cifras del CONEVAL 2010 de la Pobreza en los Municipios, ubicándolo en cuanto al bienestar económico «de la población que presenta un ingreso por debajo de la línea de bienestar» con el 60.9% y «de ingresos inferiores a la línea de bienestar mínimo» con el 16.7% de la población.



"Versión digital de consulta, carece de valor legal (artículo 8 de la Ley del Periódico Oficial)"

VII.10.1.- Línea de bienestar de la población



En cuanto al índice de trabajadores desempleados (TD), trabajadores sub-ocupados (TSUB) y trabajadores remunerados sin acceso a prestaciones de ley (TRSAPL) las cifras tampoco son alentadoras ya que de Enero a Marzo del 2015 _aún cuando INEGI ubicó a Michoacán entre los estados de menor desempleo con el 2.9% de su población económicamente activa (PEA) por arriba de entidades como Campeche, Chiapas y Morelos con el 2.8%; Yucatán con el 2.6% y Guerrero con el 1.7%_ nuestras tasas de subocupación y de trabajadores sin acceso a prestaciones de ley siguieron siendo de las más altas comparadas con la media nacional (11.31% y 60.16% respectivamente), ubicándonos como estado en el lugar nacional 17 y 30 de la tabla. Además, en cuanto salario, en el 2015 Michoacán ocupó el lugar 24 de 32 estados con un promedio de percepciones salariales de 4,200 a 4,500 pesos en mujeres y 4,500 a 5000 pesos en hombres.

Sumándose a lo anterior, directo al municipio de Sahuayo, el detrimento en la productividad agrícola en la región Lerma Chapala; producto de un envejecimiento en su población económicamente activa (de 55 años promedio en el medio rural contra 33 de la media nacional), una crisis de décadas por falta de acceso a créditos (21% de las unidades productivas del país), la falta de capacitación, de asistencia técnica y apoyos (52 y 83% de las unidades respectivamente); así como por la migración sistemática del campo a las ciudades y extranjero que paulatinamente han dejado tierras con gran vocación agrícola en el abandono.

VII.10.2.- Características de productores del campo mexicano



Otros datos del campo en México

- En Julio del 2011 el campo representó para México el 4% del Producto Interno Bruto (PIB)
- 13% de la fuerza laboral del país dependía económicamente del campo
- y 24% de la población vivía en zonas rurales

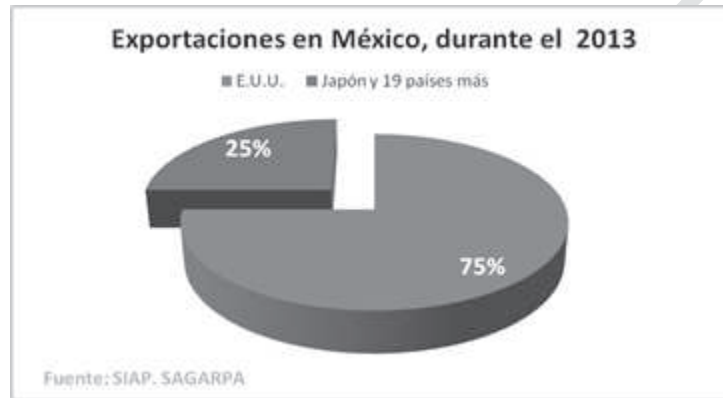
SAGARPA e Instituto Interamericano de Cooperación para la Agricultura (IICA)

VII.10.3.- Exportaciones del campo michoacano

Sin embargo no todo el panorama es desolador ya que existe un importante nicho de mercado y oportunidad en las exportaciones agroindustriales que favorecen a México y en especial a Michoacán, el cual en el 2017 representó al estado 1,272,044 mil dólares, equivalentes a ser entre los 10 estados con mayor exportación agroindustrial del país (Sandía, Mango, Limón Verde, Pepino; Cebolla, Fresa, Chile y Pimiento, Frutilla _Frambuesa, zarzamora y Arándano azul_, Tomate y Aguacate). (Enero 2017, Siap-SAGARPA).



VII.10.4.- Destinos de exportación



VII.10.5.- Principales países exportadores

Ranking de países exportadores			Exportaciones principales en México
Lugar	País	2013 (Usd)	
1	China	2.21 billones dd	Sector Agroalimentario
2	E.U.	1.57 billones dd	Cerveza de Malta
3	Alemania	1.45 billones dd	Tomate fresco
4	Japón	715,000 mdd	Chiles y Pimientos
5	Países bajos	664,000 mdd	Sandía
6	Francia	580,000 mdd	Pepino
7	Corea	560,000 mdd	Limón
8	Reino Unido	541,000 mdd	Aguacate
9	Hong Kong	536,000 mdd	Cebolla
10	Rusia	523,000 mdd	Tequila
11	Italia	518,000 mdd	Papaya
12	Bélgica	469,000 mdd	Azúcar de caña
13	Canadá	458,000 mdd	Zarzamoras (berries)
14	Singapur	410,000 mdd	
15	México	380,000 mdd	

Fuente: Organización Mundial del Comercio (OMC), Estadísticas del Comercio Mundial, Año 2012

VII.11.- Educación

En cuanto educación, la demanda ciudadana es variada e importante, yendo desde el acceso, hasta el mantenimiento y desarrollo de infraestructura educativa. Por lo que el 10.9% de la población de Michoacán (sobre todo de zonas rurales) es analfabeta, porcentaje que en Sahuayo por su naturaleza citadina resulta menor (5.9%) con una incidencia educativa elevada sobre todo en primaria (29,727 alumnos del total que estudian), seguido del de Secundaria (31.86% del total de alumnos que estudian) con edades predominantes de 15 años y una calificación promedio en aprovechamiento de 7.4., ocupando el tercer sitio los alumnos de nivel medio y superior con el 25% del total de la población estudiantil, abarcando los niveles de bachillerato, carreras técnicas y licenciaturas.

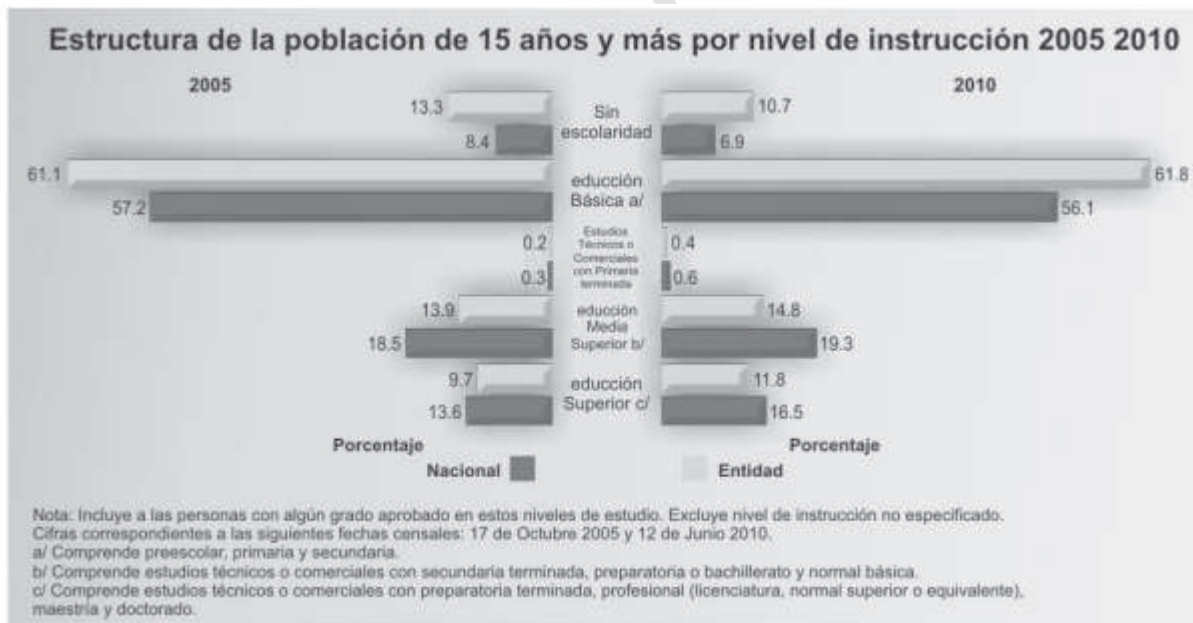
Sobre la distribución estudiantil por género, tenemos que hasta la Secundaria es equilibrada y ligeramente mayor la femenina (52.04%) sin embargo, en el nivel medio superior la cifra se invierte, siendo los hombres quienes representan la mayor matrícula (86.1% contra el 83.2% de las mujeres INEGI 2012).

En cuanto a calidad educativa, el índice de Eficiencia Terminal (59.1%), el Rezago Educativo (1 millón 700 mil habitantes INEA Marzo del 2015) y las estadísticas de «Egresados y Titulados del Sistema Técnico Superior por Entidad Federativa» ubican a Michoacán en los último lugares tan solo por encima de Veracruz de Ignacio de la Llave, Oaxaca, Nayarit, Guerrero, Durango, Chiapas y Baja California Sur. Y las cifras de «Titulados en Licenciatura Universitaria y Tecnológica,» (aunque ubican a Michoacán sobre estados como Zacatecas, Yucatán, Tlaxcala, Tabasco, Sonora, S.L.P., Quintana Roo, Querétaro Arteaga, Oaxaca, Nayarit, Morelos, Hidalgo, Guerrero, Guanajuato, Durango, Chihuahua, Chiapas, Colima, Campeche, B.C. Nte., Sur y Aguas Calientes) reafirman lo evidente, que como gobierno y sociedad seguimos siendo insuficientes ante a la necesidad educativa de la población, así como en emitir al mercado laboral profesionistas bien capacitados (2005 INEGI), realidad que se hace más compleja en Sahuayo frente al predominio de primarias y secundarias carentes de infraestructura y con una población estudiantil emanada de familias niveles salariales con bajos.

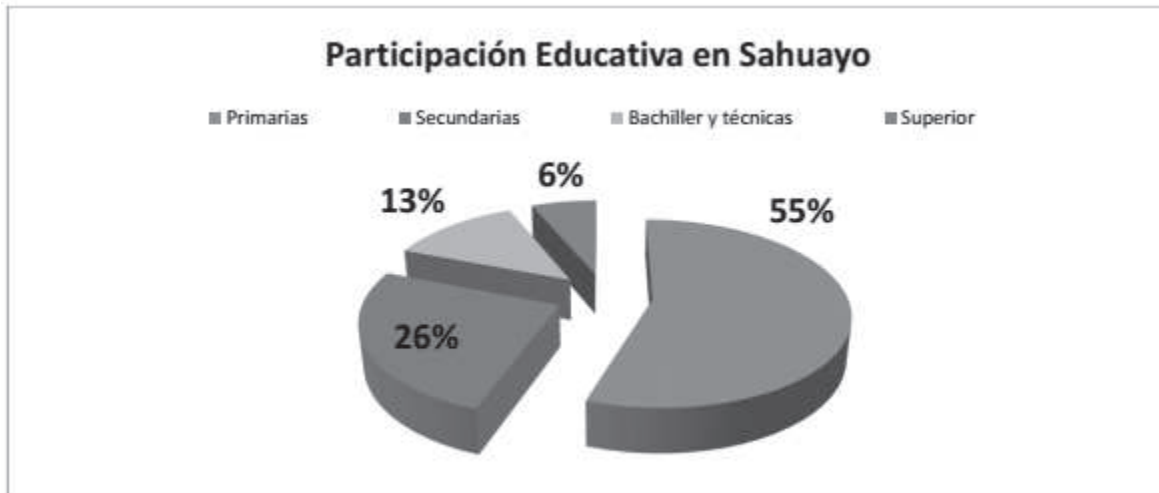
No obstante, en su población de 15 años o más, del 2005 al 2010, Michoacán vivió una reducción de personas sin escolaridad, pasando del 13.3% al 10.7% en el 2010 con un incremento adicional del 0.3% al 0.6% en las personas con educación básica terminada.

VII.11.1.- Alcance de educación

Así mismo, del 2005 al 2010 en México, se incrementó el número de personas con estudios de preescolar, primaria y secundaria terminada, pasando del 61.1% al 61.8%. Y las personas con estudios técnicos o comerciales también crecieron del 0.2% al 0.4%, así como los de educación media superior con estudios técnicos o comerciales, secundaria terminada, preparatoria o bachillerato normal básico, pasando del 13.9% en el 2005 al 14.8% en el 2010; de igual forma los de educación superior aumentaron del 9.7% al 11.8%. Fenómenos todos que permiten deducir que algo similar ocurrió en Sahuayo, sobre todo observando la concurrencia de la plataforma educativa municipal en su nivel básico con la del resto del país.



En cuanto al nivel educativo medio superior, en Sahuayo lo conforman el CETIS 121, la Preparatoria Hnos. López Rayón, el Instituto Don Bosco, el Liceo Juan Pablo Segundo (Esc. Sec. Arregui), así como la Esc. Secundaria Técnica #55 y el Colegio Nacional de Educación Profesional Técnica (CONALEP). Y el Superior la Universidad de la Ciénega del Estado de Michoacán de Ocampo (UCEMich.), la Universidad Interamericana para el Desarrollo (UNID) plantel Sahuayo, la Universidad de Veracruz (UNIVER) plantel Sahuayo, la Universidad Contemporánea de las Américas (UCLA); así como, en la vecina ciudad de Jiquilpan el Instituto Tecnológico (ITT) considerado para éste documento como institución de influencia local dado el importante número de profesionistas sahuayenses que de este egresan.



Datos de campo Dir. De Com. Soc. del Mpio de Sahuayo de Morelos, Mich. Actualizada al 2016.

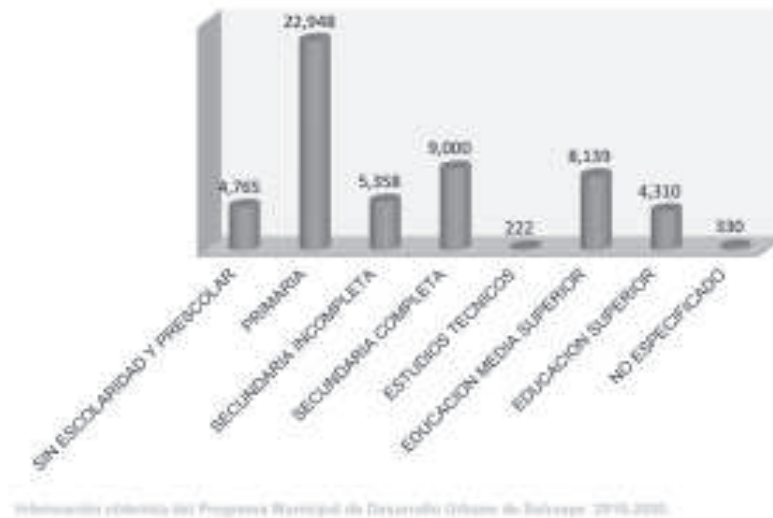
Relación de instituciones educativas federales y particulares en Sahuayo

<p>Primarias: Esc. Prim. Fed. Arriaga Rivera Esc. Prim. Fed. Hermenegildo Galeana Esc. Prim. Urbana Federal Hermanegildo Galenana Turno Vesp. Esc. Prim. Fed. José María Morelos Esc. Prim. Antonio Flores Esc. Prim. Guadalupe Victoria Esc. Prim. Emiliano Zapata Esc. Prim. Rural Fed. Benito Juárez Esc. Prim. Rural Fed. Astrónomo Nicolás Copernico Esc. Niños Héroes Esc. Prim. J. Mugica Esc. Prim. General Francisco J. Mugica Truno Vesp. Esc. Integral de Ed. Basca Leona Vicario Esc. Prim. Urbana Federal José María. Morelos Esc. Prim. Fed. Francisco I Madero Esc. Prim. y Comercial Gabriela Mistral Instituto Sahuayense Instituto América Centro escolar Cristóbal Colón Colegio Angelina Prado Ssc Colegio Guadalupe Colegio Independencia Colegio México Salesianos A.C. Esc. Nezahualcoyotl Col. Prado Tepeyac Col. Palmas Asociación Civil</p>	<p>Secundarias: Esc. Sec. Fed. Experimental Esc. Sec. Federal Liberal de 1857 Esc. Sec. Fed. Técnica 55 Esc. Sec. Fed. Técnica 55 Turno Vesp. Esc. Sec. Fed. para Trabajadores 12 Esc. Sec. Fed. Moisés Sáenz Garza Esc. Sec. Técnica Miguel Hidalgo Col. Interamericano Instituto Salesiano Don Bosco Sec. José Luis Arregui Sec. José Sánchez Villaseñor Sec. Hnos. López Rayón</p>
	<p>Preparatoria u otro: Hnos. López Rayón PREJOSVI Liceo Juan Pablo II (Arregui) Instituto México Saleciano CETI'S 121 CONALEP</p>
	<p>Universidades: UCM UNID UNIVER</p>

www.foro-mexico.com>MICHOCAN
 mexico.mx/.../sahuayo/escuelas-de-educacion-primaria-del-sector-priv...
 Información de campo de Com. Soc. del Mpio. de Sahuayo 2016.

TABLA DE CONCURRENCIA ESCOLAR			
NIVEL EDUCATIVO	%	NIVEL EDUCATIVO	%
Sin escolaridad	8.67%	Estudios técnicos	0.40%
Primaria	41.74%	Media superior	14.80%
Secundaria incompleta	9.75%	Superior	7.84%
Secundaria completa	16.37%	No especifica	0.60%

VII.11.2.- Ocupación y escolaridad



Por otra parte es innegable la relación existente entre la educación, el nivel de ingreso económico en las personas y la fortaleza financiera de un municipio. De aquí que como gobierno gestionaremos mayores accesos a la educación Media-Superior a fin de propiciar mejores condiciones de vida entre la población, sobre todo en la que menos recursos tiene.

VII.12.- Seguridad Pública

Históricamente, la ineficaz procuración de un estado de derecho con seguridad han sido en México preocupación fundamental de la ciudadanía, así como del sahuayense; producto del discrecional ejercicio de la ley por las autoridades, así como en recientes años, del aumento de incidencias con el crimen organizado por parte de la sociedad, la desintegración familiar, la falta de oportunidades económicas en nuestros jóvenes producto entre otras causas, de la falta de oportunidades económicas por una globalización con importación desregulada, la robotización para sustitución de mano de obra tradicional sin penalización; así como la falta de educación y capacitación técnica con calidad que han orillado a la población económicamente activa a tener que buscar alternativas de auto-realización y subsistencia aún al margen de la ley; hecho reflejado por INEGI en su Censo Nacional de Gobierno, Seguridad Pública y Sistema Penitenciario, detallando que en México, entre el 2015 y 2016, 18 mil 387 adolescentes terminaron ingresando a un centro penitenciario por delitos principalmente de robo, lesiones, homicidio, narco-menudeo e incluso feminicidio.

Sentido concordante con cifras publicadas en Julio del 2015 por el Secretariado Ejecutivo del Sistema Nacional de Seguridad Pública señalando que en el mismo año, Michoacán registró 12 mil 360 delitos encabezados por el robo de vehículos con o sin violencia (20.52%); el robo común sin violencia (11.79%); las lesiones dolosas (8.83%); el robo a transeúntes con o sin violencia (5.46%) y por último el robo a casa habitación (4.82%) con una «concentración delictiva en Michoacán» señalando en primer lugar la ciudad de Morelia con el 32.73% de la concentración del estado, seguida de Uruapan con el 11.26%; en tercer sitio Lázaro Cárdenas con el 9.47%; en el cuarto Zamora con el 6.13%, seguido de Apatzingán (5.6%), La Piedad (2.99%) y por último Zitácuaro (2.72%).

En cuanto a «delitos de alto impacto» el referido estudio señalo también que la ciudad de Morelia encabezó la lista con 247 casos; seguida de Lázaro Cárdenas, Uruapan y Apatzingán con 98, 38 y 20 casos respectivamente integrándose a la lista de «Homicidios dolosos» Zamora.

En cuanto «extorciones» el lugar primero lo ocupó Zitacuaro seguido de Apatzingán, Morelia y Lázaro Cárdenas. Y referente a «secuestros» tenemos que Uruapan y Tacámbaro encabezaron la lista seguidos de Morelia, Lázaro Cárdenas, La Piedad, Buenavista, Acuitzio y Huaniqueo.

Cifras reconfortantes para Sahuayo al ver que no aparece en las citadas referencias; no obstante, destacar que del levantamiento realizado en la Encuesta Nacional de Seguridad Urbana del tercer trimestre del 2018 (ENSU de INEGI) el 66.6% de encuestados manifestó haber visto o escuchado en las calles conductas de consumo de alcohol, 64.6% haber visto o escuchado robos o asaltos, 53.4% vandalismo en las viviendas o negocios, 44.5% venta o consumo de drogas, 41% disparos frecuentes con armas y el 37.1% bandas violentas o pandillerismo. De igual forma, en el mismo levantamiento el 65.8% de la población entrevistada manifestó haber cambiado sus hábitos por temor a sufrir algún delito y el 79.9% de de 18 años y mas se consideró insegura, siendo entre las mujeres mayor el porcentaje de respuesta con el 79.7%, mientras que el 66.8% manifestó como un problema importante en su localidad la delincuencia seguido del ineficiente sistema de alumbrado público.

Tasa de incidencia delictiva por entidad federativa de ocurrencia por cada cien mil habitantes

Entidad	2010 /1	2011 /2	2012 /3	2013 /4	2014	2015	2016	2017
Estados Unidos Mexicanos	30,535	29,200	35,139	41,563	41,655	35,497	37,017	39,369
Aguascalientes	56,089	25,511	32,368	24,711	39,453	35,457	41,254	39,912
Baja California	31,791	29,446	39,297	57,066	56,632	32,758	51,286	43,921
Baja California Sur	25,779	28,884	31,049	23,747	34,700	25,577	29,939	25,690
Campeche	20,922	21,704	29,097	30,597	29,306	22,114	28,892	28,283
Coahuila de Zaragoza	29,279	26,558	17,870	25,451	18,318	24,800	25,215	25,299
Colima	17,343	22,287	25,169	26,309	30,535	27,045	29,449	27,074
Chiapas	15,028	13,663	12,827	19,215	19,160	16,687	20,055	20,464
Chihuahua	41,903	30,562	35,952	31,669	24,295	31,274	34,920	28,857
Ciudad de México	44,055	40,790	49,198	51,786	59,545	52,718	49,913	68,954
Durango	23,803	21,540	27,631	22,512	30,080	25,640	23,283	22,566
Guanajuato	23,365	26,705	34,391	34,110	40,737	33,154	33,384	29,231
Guerrero	33,467	27,040	33,762	35,366	42,690	53,875	47,392	45,006
Hidalgo	22,662	25,106	21,874	23,468	23,211	21,159	23,564	22,135
Jalisco	32,980	29,351	49,083	47,278	43,076	49,317	41,874	43,023
México	32,958	40,416	56,752	93,003	83,566	56,835	62,751	65,381
Michoacán de Ocampo	15,469	24,346	24,362	25,126	26,340	23,876	26,366	22,624
Morelos	28,491	25,775	35,750	36,524	43,584	43,419	43,749	48,528
Nayarit	31,741	28,751	26,006	26,609	32,936	21,288	26,260	33,105
Nuevo León	38,136	28,516	37,076	32,552	28,720	26,221	32,819	32,407
Oaxaca	25,193	20,991	18,009	20,749	29,073	24,961	27,897	22,152
Puebla	23,946	29,350	27,318	31,662	32,690	27,530	31,331	42,343
Querétaro	19,516	22,860	27,197	27,975	31,572	30,991	26,860	35,395
Quintana Roo	41,093	37,725	40,279	35,245	41,381	35,639	32,862	33,269
San Luis Potosí	30,827	33,878	35,124	39,558	41,384	25,838	25,867	31,673
Sinaloa	34,254	29,838	33,231	30,287	29,139	22,750	23,257	28,748
Sonora	46,774	39,029	34,126	31,155	26,384	40,466	42,624	39,759
Tabasco	32,185	21,357	24,368	32,037	29,508	30,409	31,664	45,604
Tamaulipas	27,083	20,645	25,255	19,417	33,414	21,363	23,318	23,706
Tlaxcala	26,065	22,387	18,530	26,660	33,700	30,699	27,707	33,847
Veracruz de Ignacio de la Llave	19,867	22,579	23,411	28,101	20,832	22,157	19,892	18,300
Yucatán	37,647	16,599	22,945	23,728	31,857	25,862	23,736	24,098
Zacatecas	29,688	18,772	20,506	27,290	30,058	21,501	24,160	34,642

Notas y Llamadas:

La tasa se calcula dividiendo el número total de delitos ocurridos entre la población de 18 años y más multiplicado por 100 000 habitantes.

/1 Para 2010 incluye 41 delitos por cada 100 000 habitantes entre la población de 18 años y más en donde no se especificó la entidad de ocurrencia del delito.

/2 Para 2011 incluye 28 365 delitos entre la población de 18 años y más en donde no se especificó la entidad de ocurrencia del delito.

/3 Para 2012 incluye 20 825 delitos entre la población de 18 años y más en donde no se especificó la entidad de ocurrencia del delito.

/4 Para 2013 en la cifra nacional se consideraron 3 779 delitos en los que no se especificó la entidad federativa de ocurrencia.

Fuente:

INEGI. Instituto Nacional de Estadística y Geografía. Encuesta Nacional de Victimización y Percepción sobre Seguridad Pública.

VII.12.1.- Índice nacional de delitos 2010, INEGI

Tabla 1
Índice de Inseguridad Ciudadana y Violencia 2010

Estado	Índice	Víctimas por cada 100 mil habs.	Homicidios intencionales (sin ejecuciones) por cada 100 mil habs.	Delitos a mano armada por cada 100 mil habs.	Ejecuciones por cada 100 mil habs.	Vehículos robados por cada 1,000 del parque vehicular	Homicidios no intencionales por cada 100 mil habs.	Porcentaje mayores de 18 años que consideran inseguro su municipio o delegación
1 Chihuahua	68.50	9,700	13.00	2,601	61.39	19.9	11.5	73
2 Baja California	54.60	9,900	13.55	2,862	10.11	17.4	16.0	59
3 Durango	54.08	4,700	18.90	960	41.09	6.9	28.9	63
4 Distrito Federal	53.47	14,100	6.49	8,436	1.96	7.0	8.0	66
5 Morelos	52.90	6,400	14.33	2,225	4.60	11.7	40.7	55
6 México	52.27	10,200	6.68	6,864	2.39	15.1	10.1	59
7 Sinaloa	50.60	5,600	18.25	1,425	28.92	7.2	27.7	54
8 Guerrero	46.95	4,100	25.25	2,112	20.32	5.4	17.5	52
9 Quintana Roo	44.74	7,700	11.41	2,160	2.05	3.0	38.7	54
10 Michoacán	44.00	8,500	9.01	1,651	9.36	3.5	38.8	47
11 Sonora	40.62	10,100	13.78	1,836	6.05	5.1	19.2	39
12 Aguascalientes	35.96	10,100	2.80	636	2.98	5.5	17.3	63
13 Tamaulipas	35.79	8,400	7.49	1,656	1.53	6.5	18.7	44
14 Guanajuato	32.67	7,000	5.31	1,650	2.89	5.3	15.7	50
15 Nuevo León	31.85	7,400	3.78	1,764	2.23	7.1	9.8	52
16 Coahuila	31.00	9,600	3.39	1,431	5.74	3.0	13.2	45
17 Nayarit	30.64	6,500	13.00	648	2.27	2.5	22.8	27
18 Tabasco	30.00	5,000	3.07	1,836	2.63	4.8	19.4	47
19 Jalisco	28.69	8,100	5.10	1,692	3.02	2.8	11.3	41
20 Oaxaca	28.41	3,300	21.01	756	0.17	5.5	4.7	32
21 San L. Potosí	26.71	5,800	6.08	1,880	0.28	2.6	13.1	39
22 Hidalgo	26.32	5,300	4.17	2,208	1.49	3.3	10.6	43
23 Puebla	26.14	5,200	6.87	924	0.46	3.6	13.4	41
24 Querétaro	25.56	7,500	4.42	1,665	0.81	4.6	11.5	26
25 Tlaxcala	25.02	4,100	3.97	915	0.26	2.7	22.8	36
26 Chiapas	24.32	2,900	9.47	962	0.67	2.9	16.2	33
27 Colima	24.18	9,000	6.66	615	2.00	1.5	9.8	27
28 Baja California Sur	23.06	8,200	5.31	1,057	0.18	1.9	8.1	29
29 Zacatecas	22.65	3,800	3.33	630	2.17	2.5	10.1	51
30 Veracruz	19.19	3,000	4.01	924	0.76	1.9	10.5	36
31 Campeche	17.78	4,100	4.90	756	0.2	0.3	8.2	33
32 Yucatán	14.41	3,800	1.72	306	0.00	1.0	8.8	27
Indicador nacional		7,500		3,000		6.8	14.2	49

"Versión digital de consulta, carece de valor legal (artículo 8 de la Ley del Periódico Oficial)"

Centro de Análisis de Políticas Públicas (CAPP) considera datos cuantitativos y cualitativos como son: homicidios intencionales, ejecuciones del crimen organizado, delitos a mano armada, homicidios no intencionales, los vehículos robados; así como también, el porcentaje de mayores de 18 años que considera inseguro su municipio. Cabe destacar que el Índice de 2010 fue construido con datos de 2009.

Así mismo, observando la tabla anterior tenemos que Michoacán del 2005 al 2010 reportó entre 40 y 44 delitos por cada 100,000 habitantes ubicándose en el lugar número 10 entre las entidades más inseguras y violentas del país. Y entre los estados de mayor vinculación a la violencia del crimen organizado junto con Chihuahua, Baja California, Durango, Sinaloa y Guerrero.

En cuanto a prevalencia de delitos por cada 100 mil habitantes, Michoacán en el 2013 registró 20 mil 002 delitos, en el 2014, 21 mil 311 y en el 2016, 21 mil 263 con disminuciones en incidencia del 5% aproximadamente en el 2015 y 2017.

VII.12.2.- Delitos no reportados en Michoacán, INEGI

Correspondiente a la «cifra negra o de delitos no reportados» sin duda la que más afecta el combate a la inseguridad, la Encuesta Nacional de Victimización y Percepción sobre Seguridad Pública 2014 (ENVIPE) de INEGI mostró que Michoacán ocupó el lugar número 10 con 660,137 delitos «no reportados» debajo de estados como Guerrero con 732,170 delitos, Nvo. León con 1'007,338, Baja California con 1'144,968, Puebla con 1'122,210, Guanajuato con 1'138,659, Veracruz de Ignacio de la Llave con 1'347,648, Jalisco con 2'193,245 delitos no reportados, Distrito Federal con 3'131,339 y Estado de México 9'736,453 delitos. Así mismo, México en el 2015, en el índice de Paz Global, se ubicó en el sitio 144 de 162 países medidos, precedido en América por Venezuela en el lugar 142 y antecedido por Colombia, país históricamente asediado por el crimen y narcotráfico.



Por lo que en Febrero del 2014 el Gobierno Federal intervino en la seguridad del estado implementando el Sistema del Mando Unificado para llegar recientemente, al Convenio de Coordinación Estado-Municipio para la Seguridad Pública firmado entre el estado de Michoacán y sus municipios.

VII.12.3.- Delitos del fuero común en Michoacán (2018)

- Robos totales: 18,262
- Homicidios: 2,274
- Robo de vehículos con y sin violencia: 6,120
- Delito de fraude: 1,227
- Accidentes de tránsito en zonas urbanas y suburbanas: 14,276
- Delitos sexuales: 322
- Costo total estimado a consecuencia de la inseguridad en Michoacán: 12,230.3 millones de pesos.

INEGI

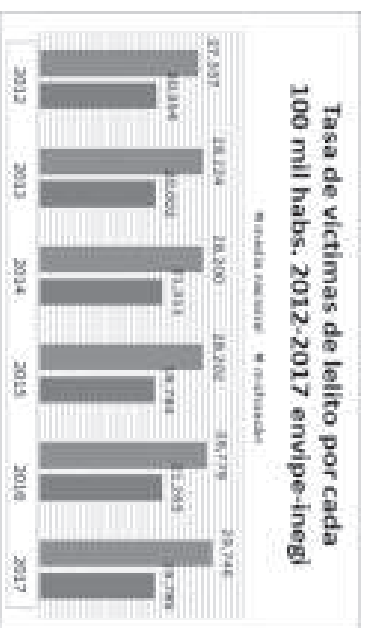
Finalmente según datos de la Secretaría de Gobernación, y del Sistema Nacional de Seguridad Pública, durante el 2010 Sahuayo reportó un total de 668 delitos del fuero común, cifra inferior a la expresada en municipios como Morelia (15,986), Uruapan (4,188), Zamora (1,509), Zitacuaro (1,389), Apatzingan (1,094) y Patzcuaro (767) que juntos representaron el 1.68 % del total de los delitos cometidos en Michoacán (SEGOB 2009). Realidad que si bien nos ubicó como ciudad y municipio relativamente pacíficos, nos obliga a considerar y en breve implementar las recomendaciones de INEGI, así como las de estándares internacionales para la seguridad que recomiendan un número de 3 policías como mínimo por cada 1000 habitantes.



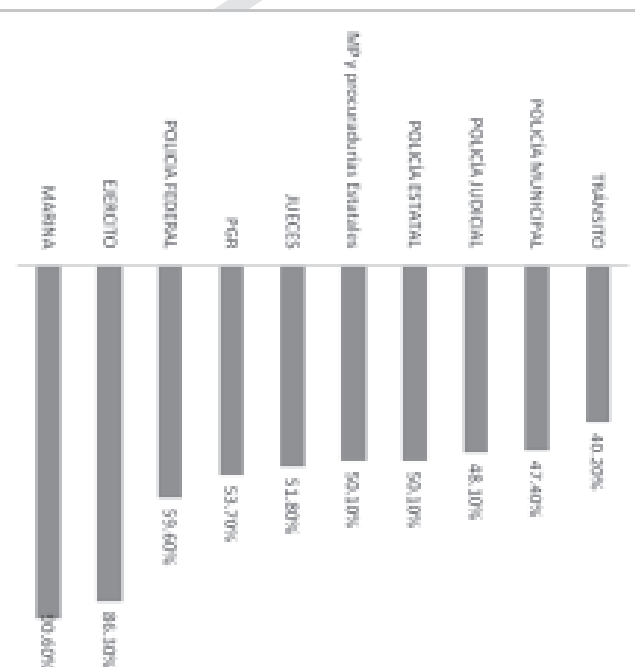
ZONAS DE MAYOR INCIDENCIA EN FALTAS ADMINISTRATIVAS Y DELITOS DEL FUERO COMUN

1	Colinas del Tepeyac	5	Col. San Isidro
2	Lomas de Santiago	6	Col. Dámaso Cárdenas
3	Col. Cristo Rey	7	Fracc. San Onofre
4	La Puntilla	8	Col. Santa Rita

Fuente: Div. de Seguridad Pública de Sanjour, Mich.



Percepción en Michoacán de la confianza de la sociedad respecto a las autoridades: Mucha o Algo

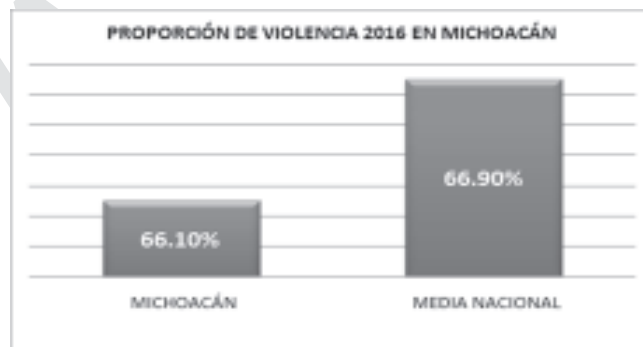


VII.13.- Violencia hacia las mujeres

En cuanto a violencia hacia las mujeres por su condición de género, tenemos que se da en todos los ámbitos y con agresores diversos desde la pareja y familiares hasta desconocidos, constituyendo un fenómeno extendido con características y matices variados.

Sentido en que las Naciones Unidas (ONU) en su conferencia de Viena de 1993 reconoció la necesidad urgente de integrar a la mujer a la aplicación universal de los derechos y principios relativos de igualdad, seguridad, libertad, integridad y dignidad de todos los seres humanos; entendiéndose que la violencia ejercida contra la mujer refiere a todo acto, acción o conducta de maltrato basado en su género que tiene por resultado un daño físico, sexual o psicológico afectando su libertad, dignidad, seguridad e intimidad además de las personas con quienes tienen vínculos afectivos.

VII.13.1.- Tipos de violencia



Por lo que en 2016 se declaró la Alerta de Violencia de Género y Erradicación de la Violencia de Género en Michoacán, considerando los municipios de Apatzingán, Hidalgo, Huetamo, La Piedad, Lázaro Cárdenas, Los Reyes, Maravatío, Pátzcuaro, Tacámbaro, Uruapan, Zamora, Zitácuaro y Sahuayo; desafortunadamente sin disponer de una metodología o mecanismo de seguimiento efectivo al cumplimiento de la estrategia y avances de resultados que derivaran en la reducción pronta de los índices de violencia feminicida.

VII.14.- Disposiciones municipales

Actualmente es un clamor social contar con mayores niveles de orden en la ciudad, donde no exista más camino para el progreso y desarrollo humano que la correcta aplicación de leyes, normas y reglamentos. Dato que confirma la encuesta municipal Sahuayo 2018, aplicada en Noviembre que en su reactivo número 20 preguntó a la ciudadanía «si consideraba a Sahuayo como una ciudad desordenada y sin ley» donde el 60.8% de encuestados dijo que si consideraba a Sahuayo en este sentido, mientras que el 20.2% respondió que no y el 18.8% lo hizo en otro sentido o no respondió.

Por lo que es importante contar con una norma municipal vigente, así como entidades de orden eficaces que permitan acotar los vacíos legales, así como opacidad al otorgar las licencias y concesiones. Además de reforzar la acción municipal en su vertiente de «uso de suelos, vialidad y ordenamiento de espacios públicos» factores de incidencia alta, en uno de los aspectos de más impacto social y económico del país como es la mortalidad juvenil por accidentes viales y la informalidad comercial que según cifras de la Sria. Del Trabajo y Previsión Social representa ésta última en Michoacán el 70% de la actividad económica sobrepasando la media nacional del 60%. Fenómeno evidente, en la existencia de un número cada vez mayor de comerciantes ambulantes asentados en las esquinas, zonas de estacionamiento, banquetas y plazoletas públicas del primer cuadro de la ciudad; comercializadores en su mayoría de alimentos del tipo antojitos, de frituras, verduras y fruta fresca, así como de artesanías y mercancías de todo tipo que invadiendo el espacio público inhiben en los comercios establecidos el flujo de compradores y con ello también, el incremento de potenciales beneficios de la economía formal. Además del desorden vial que provocan los comerciantes formales en su afán de comodidad de estacionarse, apartando desde muy temprano hasta altas horas de la tarde los espacios de estacionamiento.

La instalación de mesas y exhibidores con mercancías invadiendo la vía pública, así como colocación de tripies en aceras; la instalación desregulada de toldos o cortinas publicitarias en marquesinas causando accidentes y obstaculizando el paso de personas son otro de los muchos temas de orden por resolver. Y motivo por el cual se hace impostergable la firme intervención del gobierno municipal a fin de retornar paulatinamente los espacios públicos a su función y vocación primordial «de permitir el libre transito de personas, bienes y vehículos con predominio de una actividad social y económica de alcance masivo que beneficie, proteja y brinde seguridad a todos.»

VII.14.1.- Contribución del mercado informal al PIB

Participación de la economía informal en el PIB SERIE 2003-2014							
AÑO	2003	2004	2005	2006	2007	2008	2009
VAB Economía total 1	7,302,821	8,299,895	9,028,899	10,120,003	10,962,144	11,941,199	11,568,456
VAB Economía Informal 1	1,984,233	2,199,161	2,373,403	2,590,500	2,793,589	3,017,060	3,105,229
Contribución (%)	27.2	26.5	26.3	25.6	25.5	25.3	26.8

Participación de la economía informal en el PIB SERIE 2003-2014					
AÑO	2010	2011	2012	2013R	2014P
VAB Economía total 1	12,723,745	14,021,257	15,116,698	15,442,877	16,306,606
VAB Economía Informal 1	3,337,191	3,601,017	3,840,661	3,849,369	3,869,678
Contribución (%)	26.2	27.7	25.4	24.9	23.7

INEGI MEDICIÓN PRELIMINAR AÑO BASE 2008
 "R" CIFRAS REVISADAS "P" CIFRAS PRELIMINARES "1" CIFRAS EN MILLONES DE PESOS A PRECIOS CORRIENTES
 VAB: VALOR AGREGADO BRUTO

VII.15.- Planeación urbano-territorial

En cuanto a distribución territorial de la población, tenemos que los procesos del cambio demográfico que mayormente inciden en el medio ambiente son: El crecimiento natural de la ciudad y particularmente la migración; siendo los efectos de la población más visibles a partir de la forma en que ésta se distribuye en el territorio, particularmente con la urbanización de la población y su expresión en las grandes ciudades y zonas metropolitanas que ponen de relieve para el caso de México, un crecimiento urbano **acelerado, desordenado y desequilibrado**. Realidad que constatamos con las cifras de INEGI en su Censo de Población y Vivienda 2010, donde el 78% de habitantes, manifestaron vivir en localidades urbanas (28% en zonas metropolitanas del Valle de México, Guadalajara, Monterrey y Puebla-Tlaxcala) mientras que el resto reflejó encontrarse dispersa en localidades (188,594) menores a 2500 habitantes por lo que actualmente la sociedad está más expuesta a diversos riesgos, debido a ésta urbanización creciente ya que las grandes concentraciones poblacionales, se convierten en devoradoras de energía y recursos naturales que a la vez desechan al ambiente toneladas de residuos y contaminantes.

Por otra parte la dispersión de la población en el medio geográfico rural dificulta dotarles de los servicios de infraestructura física, económica y social que requieren, aunado a un desgaste del suelo; así como degradación de la tierra que provoca pérdidas importantes en cuanto a productividad agropecuaria, forestal y pesquera, además de presionar la migración de la población por lo que resulta inmediata la implementación de políticas públicas que permitan la reducción regional de desigualdades, además de permitirnos el reordenamiento de las ciudades con una visión hacia su interior integral, territorial y ecológicamente.

VII.15.1.- Herramientas informáticas y georeferenciales

- El Sistema Urbano-Rural que considera la infraestructura, el equipamiento y el medio físico como medio de estudio, en las interrelaciones funcionales de los centros de población.
- El Sistema de Ordenamiento Ecológico General del Territorio de SEMARNAT.
- El Sistema de Ordenamiento Territorial y Esquemas de Reubicación de la Población en Zonas de Riesgo de SEDATU con el Sistema de Prevención de Riesgos en los Asentamientos Humanos.
- El Programa Regional de Desarrollo, también de SEDATU.
- El Sistema de Delimitación de Zonas Metropolitanas de CONAPO-INGI-SEDATU.
- El Inventario Nacional de Humedales de CONAGUA.
- Así como el Sistema de Delimitación de la Zona Marítimo-Terrestre de SEMAR.

Estas herramientas ligadas a las políticas sociales y para el desarrollo económico con una legislación que encause y ordene el crecimiento urbano y desarrollo territorial desde los propios centros urbanos permitirán la adquisición de vivienda en zonas consolidadas y un mejor desarrollo de las ciudades.

VII.15.2.- Elementos del desarrollo territorial-urbano



VII.15.3.- Vivienda

«Tierra y libertad» frase acuñada por Dn. Emiliano Zapata (héroe revolucionario) que sintetiza la importancia que en México tiene poder disfrutar de un hogar, trátase de una parcela productiva o casa habitación. Sentido en que Sahuayo como centro urbano, manifiesta una superficie de 1,549.00 hectáreas incluyendo superficies baldías, anteriormente con vocación productiva, en la actualidad destinadas a la construcción y urbanización especulativa; incrementándose los últimos 10 años a 2,349.4 ha., reflejando entre líneas un uso irracional de la tierra con un total de 5,027 nuevas construcciones, contra apenas un incremento poblacional del 16.4%.



Realidad inmobiliaria que sumada al cúmulo de asentamientos irregulares causan enormes presiones económicas al Municipio teniendo que dotar de servicios básicos a zonas consideradas como no habitacionales; destacando los últimos 10 años la urbanización de las colonias de la Muda en sus tres etapas, Col. Enrique Méndez 1 y 2; Polo, Adoboneros, la Pinera, Niños Héroes 2, El Capulín, Col. Grijalva, la Barranquilla y Col. Juan Pablo II. Todas, colonias donde el incremento poblacional ha sido paulatino y disperso haciendo que los servicios una vez que se establecen no generen el idóneo rendimiento.

VII.15.4.- Indicadores de vivienda en Sahuayo

SAHUAYO INDICADORES	2005		2010	
	CANT.	%	CANT.	%
Viviendas particulares habitadas	14,197		18,090	
Carencia de calidad y espacios de la vivienda				
Viviendas con piso de tierra	528	3.74%	504	2.81%
Viviendas con muros endebles	ND	ND	222	1.23%
Viviendas con techos endebles	ND	ND	368	2.04%
Viviendas con algún nivel de hacinamiento	5,705	40.36%	6,309	35.06%
Carencia de acceso a los servicios básicos en las viviendas particulares habitadas				
Viviendas sin drenaje	289	2.05%	198	1.10%
Viviendas sin luz eléctrica	69	0.49%	86	0.48%
Viviendas sin agua entubada	461	3.27%	462	2.57%
Viviendas que utilizan la leña y el carbón para cocinar	ND	ND	696	3.86%
Viviendas sin sanitario	431	3.05%	339	1.87%

Nota: Para el cálculo se excluyen las viviendas no especificadas.
Fuente: (1) Elaboración propia a partir de INEGI. II Censo de Población y Vivienda 2005 e INEGI. Tabulados del Cuestionario Básico: Viviendas, varios cuadros. Consultado el día 7 de Marzo del 2011, disponible en: <http://www3.inegi.org.mx/sistemas/TabuladorBasicos/Default.aspx?c=303&e=1>
(2) Elaboración propia a partir de INEGI. Censo de Población y Vivienda 2010. Microdatos de la muestra censal...
(3) Elaboración propia a partir de CONAPO (2006). Índices de marginación 2005; y CONAPO (2011). Índice de marginación por entidad federativa y municipio 2010.
BS) Elaboración propia a partir de INEGI. Censo de Población y Vivienda 2010: Principales Resultados por Localidad.

En cuanto al uso del suelo, los criterios siempre han sido discrecionales, sin una planeación verdadera, ni parámetros para la ocupación progresiva del espacio territorial, derivando en graves problemas de sustentabilidad urbana. Por lo que en el 2015, el H. Ayuntamiento de Sahuayo en coordinación con el Instituto Tecnológico de Jiquilpan (ITJ) conformaron el «Programa Municipal de Desarrollo Urbano.» Documento y estructura social con la meta brindarle orden y sustentabilidad al uso del suelo sahuayense, así como poder ser una herramienta para un desarrollo económico mejor, mediante el otorgamiento de permisos y licencias municipales con control territorial.

VII.16.- Finanzas públicas

En términos productivos los mexicanos desde siempre hemos considerado al burócrata como ineficiente. Sentido en que como Gobierno Municipal 2018-2021 optimizaremos la aplicación de recursos públicos, mediante la implementación oportuna de las tecnologías de la información para el seguimiento puntual de los procesos desde la perspectiva del marco lógico, y abogaremos por una gestión de trámites sencilla y ágil, encaminada siempre a mejorar el trato al ciudadano.

VII.16.1- Ingresos municipales

De igual forma, es de dominio público la opinión de especialistas y analistas en economía y finanzas públicas, acerca de la realidad de insuficiencia presupuestaria que viven los Municipios de todo el país al momento de enfrentarse al reto de dotar a su población de los satisfactores que demandan; en este sentido, daremos prioridad a conformar una estructura administrativa que enfatice la gestión de proyectos y programas en las áreas de seguridad, infraestructura para el agua y desarrollo económico orientados al fortalecimiento del tejido social, en un marco siempre de transparencia administrativa y sustentabilidad ambiental.

VII.16.2- Participaciones del municipio



Por otra parte fortaleceremos desde la Hacienda Municipal el cobro de contribuciones por derechos, licencias, productos y servicios, aunado a la aplicación de un gasto público inteligente con beneficios económicos para contribuyentes cumplidos ya que el municipio de Sahuayo por sí mismo, solo cuenta con ingresos para cubrir el 45% del total de su gasto fijo con un importe anualizado cercano a los 100 mdp.

De aquí que las participaciones y retornos tanto estatales como federales por las distintas vías, la colaboración ciudadana mediante el pago de contribuciones y el eficaz control presupuestal resultan vitales en la sustentabilidad del municipio y capacidad de dotar a la población de servicios.

VII.16.3- Ingresos propios



VII.17.- Transparencia y rendición de cuentas

Otro motivo de inconformidad ciudadana, es lo referente a la rendición de cuentas o «Transparencia.» Deficiencia administrativa que vemos corroborada en las estadísticas de la OCDE, en su índice de Percepción de la Corrupción 2014 que ubicaron a México en el lugar número 103 de un total de 175 países por debajo de Venezuela (lugar 161), Paraguay (lugar 150), Ecuador (110) y Argentina (lugar 107).

Por otra parte, la Encuesta Nacional de Calidad e Impacto Gubernamental 2013 (ENCIG-INEGI) que mide las experiencias de la población frente una situación de corrupción, ubicó a Michoacán en el lugar número 9 de 10 en cuanto a estados más corruptos del país por encima de Oaxaca y debajo de Tlaxcala, Jalisco y Tabasco con una prevalencia de corrupción promedio del 12.1%.

Y en cuanto a Sahuayo y los municipios de Michoacán, el Instituto para la Transparencia y Acceso a la Información Pública del Estado

"Versión digital de consulta, carece de valor legal (artículo 8 de la Ley del Periódico Oficial)"

(ITAIMICH) señala al Art. 10 de la Ley de Transparencia y Acceso a la Información Pública como el estándar de transparencia con un total de 30 fracciones, de las cuales el Municipio de Sahuayo cumple aproximadamente con 12. Por lo que será requisito ineludible de la administración, generar la necesaria información a fin de que la población e instancias gubernamentales de control, conozcan de las acciones que en materia administrativa, económica, servicios básicos, apoyos sociales e infraestructura son emprendidas por el H. Ayuntamiento, destacando que actualmente Sahuayo cumple con el total de indicadores (26) que el El Consejo Nacional de Armonización Contable establece para los municipios.



Informe anual de ITAIMICH 2014

VII.18.- Planeación democrática

Otra opinión generalizada entre los ciudadanos refiere a la incongruencia de lo que se hace desde el gobierno en favor de los ciudadanos y lo que verdaderamente éstos necesitan, haciéndose una queja común entre los líderes sociales el hecho de que no se les pregunte sobre los temas importantes del desarrollo y si se les llega a consultar, poco caso se hace a sus opiniones una vez que las acciones son desarrolladas.

Por otra parte, consultores y especialistas advierten en la vida cotidiana del municipio como «unidad administrativa» un exceso de improvisación, incapacidad de planear e insuficiencia en información para la toma de decisiones en los Ayuntamientos; transformando los conceptos de «Planeación y Coparticipación Ciudadana» en mero trámite burocrático por lo que será imperativo, hacer de la interacción ciudadana parte integral del trabajo gubernamental, así como activo indispensable en la legitimación del poder y la toma de decisiones a fin de mejorar la de por sí difícil tarea de gobernar ya que es bien sabido que cuando la ciudadanía es ignorada el costo que paga el gobierno es enorme y de repercusiones duraderas.

En este sentido, el gobierno implementará con mayor profundidad una rectoría con base en Matrices de Indicadores de Gestión; alineado al presupuesto con base en resultados a fin de que la sociedad con facilidad pueda informarse de cuales y cuantos han sido los avances de la Administración; así como los recursos de inversión aplicados en los distintos programas y áreas de trabajo.

VII.18.1- Planeación



"Versión digital de consulta, carece de valor legal (artículo 8 de la Ley del Periódico Oficial)"

También es del conocimiento popular, el desinterés y baja participación que la ciudadanía manifiesta con las tareas del gobierno permitiendo que actores poco escrupulosos y mal intencionados, hagan uso inapropiadamente de los instrumentos democráticos e instituciones de contraloría social; sentido en que promoveremos un adecuado desarrollo en los instrumentos de co-participación ciudadana como el Comité de Planeación para el Desarrollo Municipal (COPLADEMUN), la Página de Transparencia Municipal; así como figura del Contralor Social, actualizando e integrando al Sistema de Planeación Municipal a todo ciudadano que manifieste interés en participar entendiendo el ejercicio de la democracia como tarea de todos.

VII.18.2- Participación ciudadana

COMITES DE OBRA		
Total instalados	Ubicación	Aspecto que se atiende
14	Zona urbana	Obra Pública

Finalmente señalar como una obligación fundamental de la ciudadanía en la planeación la permanente comunicación con el ejecutivo a fin de que el presupuesto se apegue a las necesidades establecidas en el PMD; adicionalmente a la detección de malas prácticas administrativas y el combate a la corrupción, sobre todo en la adjudicación de obra pública sin justificación o para favorecer a funcionarios; la sobrevaloración de costos en materiales, mano de obra y servicios referentes al ejercicio de la Administración Pública; duplicidad de pagos por conceptos de obra. Así como de pagos por bienes y servicios en perjuicio del erario o por el pago de bienes considerados del gasto corriente (como vehículos, computadoras y otros para uso de oficinas administrativas con cargo presupuestal) empleados indebidamente para el uso personal de funcionarios o proyectos sociales con sesgo político. O en la simulación de adquisiciones en materia de seguridad pública, procesos de pago o selección de proveedores empleando documentación apócrifa o facturación falsa entre otros.

VII.18.3- Participación ciudadana

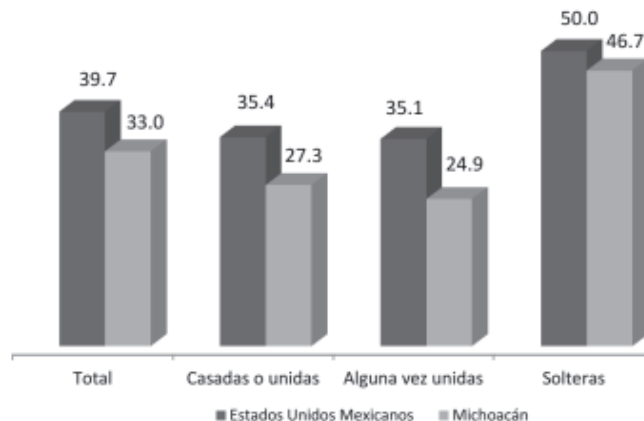


VII.19.- Inclusión y equidad social

VII.19.1- Violencia contra las mujeres

Si bien las tasas de acceso en materia educativa y de salud no muestran evidencias de inequidad atribuibles a diferencias por sexo, aún existen en la sociedad distorsiones asociadas a la violencia de género que demandan su pronta corrección ya que en la actualidad, de cada 100 mujeres que residen en Michoacán de 15 años o más, casadas o unidas libremente, 37 han sufrido algún incidente de violencia por parte de su pareja y el 46.7% de las mujeres que sufren algún tipo de violencia comunitaria, en edad de 15 años o más son solteras.

VII.19.2- Violencia comunitaria por situación conyugal en mujeres de 15 años

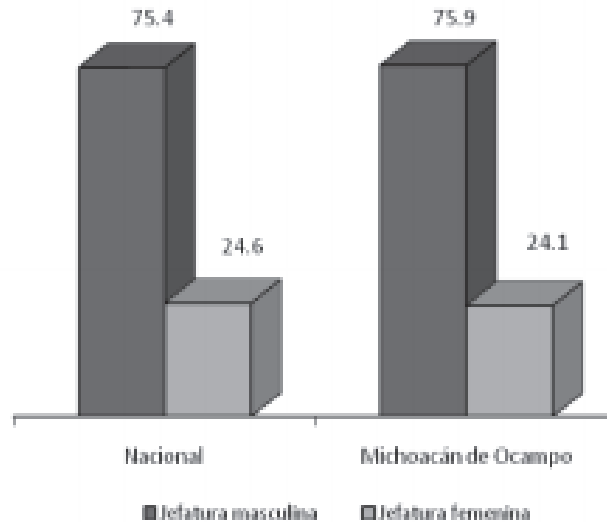


Fuente: INEGI. Encuesta Nacional sobre la Dinámica de las Relaciones en los Hogares, 2006.

Por otra parte el promedio de vida de las mujeres en el Estado de Michoacán es mayor al de los hombres (77.5 contra 73.2) y la cantidad de hogares dirigidos por mujeres a partir del 2005 también ha crecido representando en la actualidad 25 de cada 100 en Michoacán, de acuerdo a la Encuesta Nacional de Ocupación y Empleo en el cuarto trimestre del 2011.

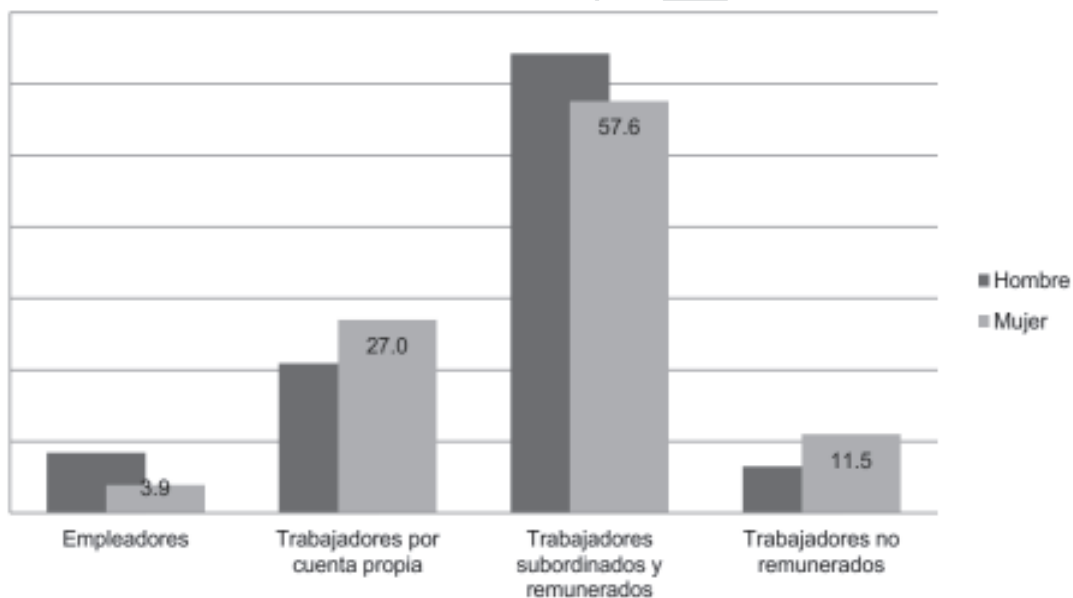
Sin embargo, mientras los hogares con jefaturas femeninas crecieron (26% en 2017, en Michoacán), el 56.1% de los hombres mayores de 14 años no participa en los quehaceres del hogar, mientras que para el 49.9% de las mujeres en condiciones similares es obligatorio. Así mismo, de los hombres y mujeres que dejaron de estudiar por causa de unión, matrimonio o embarazo, el 21% fueron mujeres mientras que solo el 6.3% fueron hombres según la encuesta nacional de los hogares INEGI 2017.

VII.19.3.- Hogares con jefatura femenina



Por otra parte, 38 de cada 100 mujeres en Michoacán participan en algún tipo de actividad económica del cual solo el 57.6% recibe remuneración salarial, mientras que en los hombres, la cifra se eleva al 64.2%. También se observa que solo el 3.9% de las mujeres que realizan actividades laborales llegan a ocupar algún tipo de cargo superior, mientras en los hombres el porcentaje crece al 8.4% realidad concurrente con el porcentaje de participación de la mujer en la vida pública la cual continúa siendo bajo.

VII.19.4.- Distribución laboral por género



FUENTE: INEGI. Encuesta Nacional de Ocupación y Empleo. Cuarto trimestre 2011.

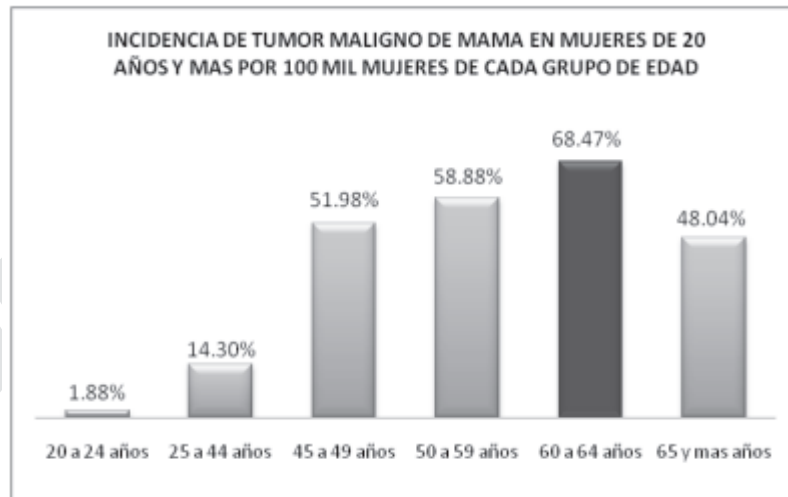


Encuesta Nacional sobre la Dinámica de las Relaciones en los Hogares (ENDIREH) 2016



Encuesta Nacional sobre la Dinámica de las Relaciones en los Hogares (ENDIREH) 2016

En cuanto a salud, tampoco escapan las mujeres de incidencias negativas, siendo en el 2013 el cáncer de mama la mayor causal de muerte entre mujeres de 20 años o más con el 14.8% de los casos (INEGI). De igual forma al 9.7% de las mujeres no se le pidió autorización para esterilizarla y en los últimos 5 años, el 33.4% de las mujeres de 15 a 49 años que tuvieron parto, sufrió algún tipo de maltrato por parte de quienes las atendieron destacando el maltrato con gritos y regaños con el 11.2%; retardo en la atención médica 10.3%, así como ignorarle cuando preguntaba sobre su parto y el bebé 9.9% siendo el nosocomio con más quejas al respecto el IMSS con el 40.8% de menciones.



Fuente: SSA 2014, CONAPO (2014) PROYECCIONES DE POBLACIÓN INEGI (2010-2015)

De igual forma el 17.3% de las mujeres de 60 años o más sufre algún tipo de violencia principalmente emocional (15.2%), económica (6.3%) y física (1.2%) al gritarles e insultarles (3.2%), amenazarlas con correrlas o sacarlas de casa (2.2%), no recibir dinero aún cuando las personas de quienes dependen cuentan con medios económicos (4.1%) y golpeándoles y aventándoles cosas (1.2%) ENDIREH 2016.

Por lo que reforzaremos como Ayuntamiento, la posición de la mujer a fin de que las estadísticas y condición de su vida, reflejen lo que en realidad son «Pilar familiar, productivo, fortaleza social por excelencia.»

VII.20.- Salud y Alimentación

En cuanto a salud, el clamor de la población de insuficiencia es generalizado, debido a las carencias del sector; así como por la creciente demanda, debido a la extensión del tiempo de vida que los mexicanos paulatinamente hemos alcanzado.

Por otra parte, aproximadamente el 39.12% de la población sahuayense no dispone de coberturas de salud, mientras que el resto se diversifican en los servicios siguientes:

- SEGURO POPULAR, 29,373.
- IMSS, 10,502.
- ISSSTE, 2,905.
- ISSSTE ESTATAL, 46.
- PEMEX o MARINA, 11.
- INSTITUCIONES PRIVADAS, 752.
- OTRA, 175.

Destacando del municipio que en su encuesta Sahuayo 2018, referente a cómo los ciudadanos perciben los servicios de salud a su alcance, el 41.6% de encuestados calificaron a las clínicas de salud del estado y municipio con la más baja puntuación (1 a 4); seguido del Hospital Regional con una calificación también de 1 a 4 emitida por el 38.16%; así como el IMSS también con una calificación de 1 a 4 emitida por el 33.33% de ciudadanos encuestados.

En cuanto a causas de mortalidad, la encuesta en mención posicionó la Diabetes como primer causa de muerte entre familiares y amigos sahuayenses con el 30.43% de respuestas, seguida del Cáncer con el 19.32% mientras que a nivel estatal, las causas se diversifican con el 59% de los casos, en las siguientes:

- Muerte por enfermedad del corazón, 15.6%.
- Tumores malignos, 13.4%.
- Diabetes Mellitus, 10.8%.
- Accidentes fatales en vehículos, 9.3%.
- Enfermedades cerebro vasculares, 5.9%.
- Y enfermedades del hígado, 4%.

Destacando que estudios de la Secretaría de Salud, señalan al Cáncer de Próstata como la segunda causa de muerte en hombres de 35 a 65 años de edad. Así mismo durante el 2006 en el estado, se registraron 3,057 casos de tumores o Neoplasias Malignas, muy por debajo de estados como Jalisco (8,964 casos); Nuevo León (6,057 casos); Veracruz (6,184); Puebla (5,349) y el Distrito Federal (27,020) donde se reportaron las cifras más altas.

También existen otras enfermedades y padecimientos en Michoacán con incidencias de muerte, como son:

- Enfermedades respiratorias.
- Infecciones intestinales y
- Tuberculosis.

Po otro lado, los padecimientos y enfermedades en Michoacán son atendidos por un total de 20 mil 808 profesionales de la salud, de los cuales seis mil 019 son médicos, seis mil 852 paramédicos y siete mil 930 pertenecientes a otras categorías como enfermeras y enfermeros o técnicos en algún área medicinal.

VII.20.1.- Alimentación

En cuanto a la alimentación o mala alimentación, si bien anteriormente no era vista como un problema de salud, sí podemos asegurar que era y sigue siendo, factor determinante en ella, realidad que podemos corroborar con cifras de INEGI, donde señalan que entre los años 2000 y 2011, en México murieron por desnutrición o deficiencias alimenticias, un promedio diario de 23 personas, de las cuales el 75% fueron niños y adultos mayores. En este sentido Michoacán y Guerrero encabezaron en similar período la lista de entidades junto con Veracruz,

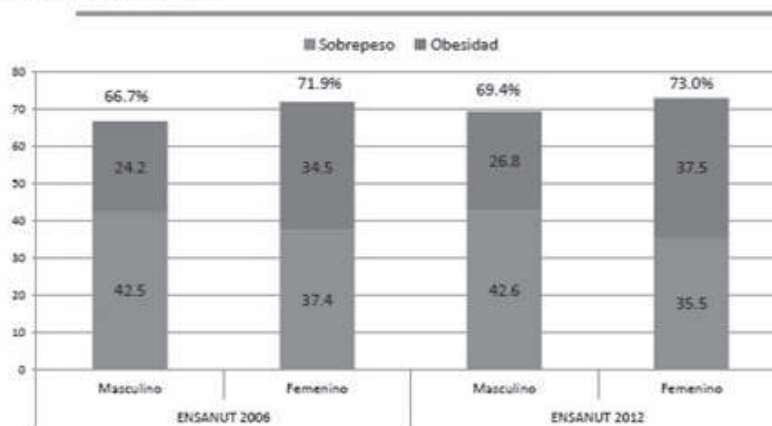
Oaxaca, Puebla, Jalisco, Guanajuato, Distrito Federal, y Chiapas con el mayor número de muertes registradas por desnutrición (9 decesos por cada 100 mil habs.).

Por otra parte la obesidad en México, en el 2015 creció llevándonos como país a ocupar el 1er. Lugar en América Latina en cuanto a población obesa debido al radical cambio de vida en la población, poca actividad física, así como mala alimentación, ocasionada en gran medida por precios elevados en los alimentos sobre todo de origen cárnico, cereales, frutas y verduras; así como por la saturación del mercado, de productos chatarra o altamente calóricos que aunado a la cultura alimenticia deficiente de la población, promueven _sobre todo entre los jóvenes_ padecimientos y enfermedades incluso terminales, provocándole además al país, gastos excesivos por atenciones médicas (según la Secretaría de Salud) hasta por 64 mil millones de pesos con pérdidas anualizadas de productividad, cercanos los 250 mil millones de pesos.

Realidad avasallante de la que Sahuayo no escapa, manifestado en sustanciales incrementos de enfermedades como Diabetes e Hipertensión entre la población, aún cuando en el 2012 los indicadores en Michoacán sobre estos padecimientos no superaron la media nacional.

Por lo que es importante, promover en la población acciones y programas de fortalecimiento del consumo de productos sanos; así como concientizarles sobre los beneficios que acarrear los buenos hábitos alimenticios.

Prevalencia* nacional de sobrepeso y obesidad en población adulta (20 años y más), por sexo. México. ENSANUT 2012



VII.20.2.- Obesidad mórbida y sobre peso

Otro padecimiento reciente, es la obesidad mórbida caracterizada por mostrar el paciente, un índice de masa corporal de 40 o más con la prevalencia de alguna discapacidad o minusvalía, producto del sobrepeso. Padecimiento que según la Organización de Naciones Unidas para la Alimentación y la Agricultura (FAO) y la Encuesta Nacional de Salud y Nutrición (ENSANUT) realizada en el 2012, presenta el 3% de la población en México, mientras que 7 de cada 10 adultos presentan obesidad; realidad que en la actualidad tiene a México como país entre los de más sobre peso en el mundo, junto con Estados Unidos de Norte América, Nueva Zelanda, Australia, Reino Unido, Canadá, Irlanda, Luxemburgo y Chile.

VII.21.- Adicciones

VII.21.1- Tabaquismo

De acuerdo con especialistas de la UNAM, en México mueren a diario 130 personas por causa del tabaquismo, reflejados al año en 46 mil 400 decesos prematuros y costos al Sistema Nacional de Salud, según estimaciones de la Organización Mundial de la Salud (OMS) por 80 mil 655 millones de pesos, debido a la atención de males relacionados con esta adicción.

Por otra parte, la Encuesta Nacional de Adicciones del 2011 revela que el tabaquismo representa la primer causa de muerte prevenible a nivel mundial de la que los mexicanos no nos eximimos con una población de fumadores activos de 17.3 millones y en la zona Centro Sur a la que pertenece Michoacán con una incidencia de fumadores activos del 20.6% de la población, principalmente en los grupos sociales de

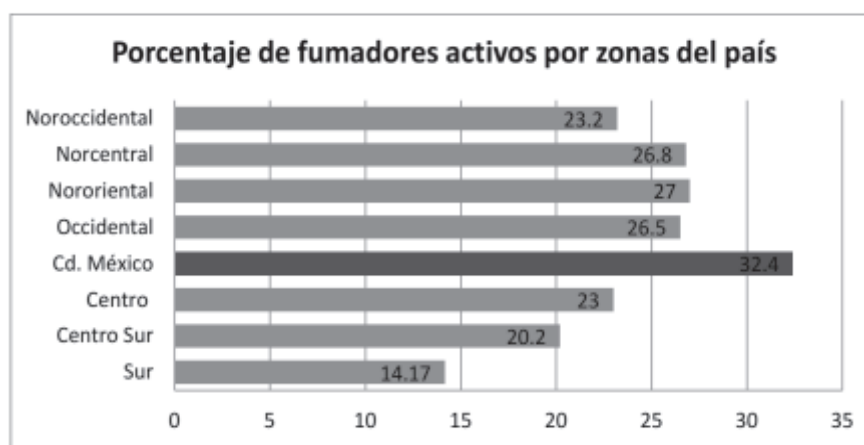
16 a 17 y 25 a 44 años de edad.

Así mismo, el promedio de edad reportado por fumadores adultos al momento de probar su primer cigarrillo es de 21 años con un consumo de 6.6 cigarrillos diarios, mientras que en el caso de los adolescentes, la edad disminuye a los 14 años con un consumo promedio de 4.1 cigarrillos, siendo el principal lugar para adquirirlos las tiendas de abarrotes y tiendas con servicio las 24 hrs. También cabe destacar de acuerdo con cifras de la Comisión Nacional Contra las Adicciones (Conadic) que un fumador activo llega a realizar un desembolso anualizado de 5 mil 110 pesos por la compra de cigarrillos.

En cuanto al «tipo de fumadores», la Encuesta Nacional de Adicciones del 2011 especifica como los más activos a hombres y mujeres de poblaciones urbanas, clasificados por sus hábitos en los grupos siguientes:

- **Fumador activo:** correspondiente a las personas que contestó haber fumado alguna vez en la vida y haber fumado durante el último año.
- **Ex fumador:** personas que contestaron haber fumado alguna vez en la vida y haber dejado de fumar hace más de un año.
- **No fumador:** persona que respondieron no haber fumado en la vida un cigarrillo.

Cabe destacar también, según los datos en la Encuesta Nacional de Adicciones 2011 que el 58.4% de la población fumadora en algún momento reportó haber tratado de dejar de fumar debido a la conciencia sobre el daño que el hábito causa a su salud por lo que como Administración Municipal, deberemos encaminar esfuerzos a la prevención y concientización sobre el cigarro y sus nocivos efectos.



Edades 18 a 65 años. Encuesta Nacional de Adicciones 2011

VII.21.2.- Alcoholismo

En cuanto a consumo de alcohol, en el 2012 la Organización Mundial de la Salud (OMS) reconoció que el consumo abusivo, produjo que más de 3.3 millones de personas murieran, equivalentes al 6% de las muertes totales en el mundo.

En este sentido, América Latina es la segunda región del mundo donde más alcohol se consume, siendo México de los 10 países con más consumidores de alcohol (7.2 lt. per cápita) antecedido por Chile (9.8 lts.), Argentina (9.3 lts.), Venezuela (8.9 lts.), Paraguay (8.8 lts.), Brasil (8.7 lts.), Perú (8.1 lts.), Panamá (8 lts.), Uruguay (7.6 lts.) y Ecuador (7.2 lts.).

Por otra parte, cifras del Departamento de Salud Mental y Adicciones de la Sria. De Salud ubicaron a Michoacán como el estado que mayor índice de consumo de alcohol y sustancias psicotrópicas presenta; creciendo en prevalencia de consumo del 46.3% al 51.4%. Y en cuanto a personas reportadas con la enfermedad del alcoholismo, Michoacán también superó la media nacional del 5% con el 7% equivalente en personas a 250 y 280 mil individuos.

En cuanto al reporte de estados que más beben, destaca en la lista el de Morelos con 4 de cada 10 personas que declararon consumir más de cinco copas por evento seguido de Michoacán con el 38.2% de personas que declararon tomar por lo menos cinco copas por ocasión; en seguida está Nayarit (37.8%), Aguascalientes (37.5%) y Tlaxcala (39.9%) según datos de la encuesta nacional de adicciones 2008.

En cuanto a bebedores de alta incidencia, la cifra se concentró principalmente en hombres jóvenes y mujeres de 12 a 17 años con el 24.9% y 22.3% respectivamente; seguidos de la población adulta de 18 a 65 años con el 33%, (41.4% hombres y 25.5% mujeres), siendo el consumo consuetudinario en esta población del 5% preferentemente en hombres.

PANORAMA EPIDEMIOLÓGICO DEL CONSUMO DE ALCOHOL Y SUSTANCIAS		
INICIO AL CONSUMO DE ALCOHOL EN ADOLESCENTES		
EDAD DE INICIO DE CONSUMO DE ALCOHOL 2008	49.10%	17 AÑOS
EDAD DE INICIO DE CONSUMO DE ALCOHOL 2011	55.20%	16.6 AÑOS
PREVALENCIA DE CONSUMO DE ALCOHOL EN LA POBLACIÓN		
PREVALENCIA DE CONSUMO ALGUNA VEZ, EN 2002	64.90%	
PREVALENCIA DE CONSUMO ALGUNA VEZ, EN 2011	71.30%	
PREVALENCIA DE CONSUMO DE ALCOHOL EN ADOLESCENTES		
PREVALENCIA DE CONSUMO ALGUNA VEZ, EN 2002	35.60%	
PREVALENCIA DE CONSUMO ALGUNA VEZ, EN 2011	42.90%	
CONSUMO EXCESIVO DE ALCOHOL EN ADOLESCENTES		
CONSUMO EXCESIVO 2011	36.50%	
CONSUMO EXCESIVO EN HOMBRES	53.60%	
CONSUMO EXCESIVO EN MUJERES	20.80%	
INDICE DE DEPENDENCIA ALCOHOLICA EN ADOLESCENTES		
DEPENDENCIA ALCOHOLICA EN 2002	2.10%	
DEPENDENCIA ALCOHOLICA EN 2011	4.10%	
INDICE DE DEPENDENCIA ALCOHOLICA EN ADULTOS DE 18 A 65 AÑOS		
DEPENDENCIA ALCOHOLICA EN 2002	4.60%	
DEPENDENCIA ALCOHOLICA EN 2011	6.60%	
INDICE DE DEPENDENCIA ALCOHOLICA EN HOMBRES DE 18 A 65 AÑOS		
DEPENDENCIA ALCOHOLICA EN 2002	9.60%	
DEPENDENCIA ALCOHOLICA EN 2011	11.80%	
INDICE DE DEPENDENCIA ALCOHOLICA EN MUJERES DE 18 A 65 AÑOS		
DEPENDENCIA ALCOHOLICA EN 2002	0.70%	
DEPENDENCIA ALCOHOLICA EN 2011	1.20%	
ATENCIÓN MÉDICA EN UNIDADES ESPECIALIZADAS POR CONSUMO DE ALCOHOL		
ATENCIÓN MÉDICA A LA POBLACIÓN POR CONSUMO DE ALCOHOL 2016	37.10%	
HOMBRES	62.50%	
MUJERES	37.30%	
ATENCIÓN MÉDICA EN UNIDADES ESPECIALIZADAS POR CONSUMO DE MARIJUANA		
ATENCIÓN MÉDICA A LA POBLACIÓN POR CONSUMO DE MARIJUANA 2016	33.20%	
HOMBRES	80.30%	
MUJERES	19.70%	
ATENCIÓN MÉDICA EN UNIDADES ESPECIALIZADAS POR CONSUMO DE TABACO		
ATENCIÓN MÉDICA A LA POBLACIÓN POR CONSUMO DE TABACO 2016	11.90%	
HOMBRES	59.20%	
MUJERES	40.70%	
ATENCIÓN MÉDICA EN UNIDADES ESPECIALIZADAS POR CONSUMO DE METANFETAMINAS		
ATENCIÓN MÉDICA A LA POBLACIÓN POR CONSUMO DE METANFETAMINAS 2016	7.90%	
ATENCIÓN MÉDICA A LA POBLACIÓN POR CONSUMO DE INHALABLES 2016	4.60%	
ATENCIÓN MÉDICA A LA POBLACIÓN POR CONSUMO DE COCAÍNA 2016	2.60%	
ATENCIÓN MÉDICA A LA POBLACIÓN POR CONSUMO DE CRACK 2016	1.00%	
ATENCIÓN MÉDICA A LA POBLACIÓN POR CONSUMO DE OTROS 2016	MEJOR AL 1%	

Encuesta Nacional de consumo de Drogas, Alcohol y Tabaco 2016-2017 (ENCODAT)

VII.21.3- Bebidas alcohólicas de más consumo

En cuanto a bebidas alcohólicas de más preferencia entre la población, la cerveza continúa siendo en México la bebida de mayor preferencia, consumida por más de la mitad de la población masculina 53.6% y una tercera parte de la femenina 29.3%, siguiendo los destilados consumidos principalmente por la tercera parte de la población (23.6%) sobre todo mujeres y adolescentes.

En cuanto al vino de mesa su mercado es relativamente pequeño alcanzando al 6.6% de la población consumidora, seguido de una población aún menor (4.4%) que gusta particularmente de preparados.

Por último, están las bebidas fermentadas y aguardientes con una proporción de consumo de tres a uno, lo que significa que son consumidos tres veces más por los adultos que por adolescentes, y tres veces más por hombres que por mujeres. En cuanto al consumo de alcohol de 96° éste ha disminuido drásticamente.

VII.21.4- Consumo alcohólico en la población de 12 a 65 años

HOMBRES	2002	2008	2011	TOTAL	2002	2008	2011
Consumo alguna vez	78.6	72.3	80.6	Consumo alguna vez	64.9	61.3	71.3
Consumo ultimo año	61.1	55.9	62.7	Consumo ultimo año	46.3	44.1	51.4
Consumo ultimo mes	33.6	38.8	44.3	Consumo ultimo mes	19.2	27.3	31.6
Consumo alto	NC	45	47.2	Consumo alto	NC	32	32.8
Consumo diario	2.5	1.6	1.4	Consumo diario	1.44	0.9	0.8
Consuetudinarios	9.7	10.5	9.6	Consuetudinarios	5.6	6.1	5.4
Dependencia	8.3	8.5	10.8	Dependencia	4.1	5	6.2
MUJERES							
Consumo alguna vez	53.6	51.1	62.6				
Consumo ultimo año	34.2	33.2	40.8				
Consumo ultimo mes	7.4	16.6	19.7				
Consumo alto	NC	19.9	19.3				
Consumo diario	0.4	0.3	0.2				
Consuetudinarios	2.3	2.1	1.4				
Dependencia	0.6	1.8	1.8				

La ENA 2011 Sria. De Salud y los Institutos Nacionales de Salud Pública y Psiquiatría "Dr. Juan Ramón de la Fuente Muñiz."
NC. No comparable

VII.21.5- Alcoholismo en jóvenes

En cuanto al consumo de alcohol en los jóvenes mexicanos, podemos ubicarlo como la cuarta causa de mortalidad con el 8.4% de los casos, sobre todo relacionados a muerte por cirrosis hepática, lesiones intencionales o no, homicidios y accidentes en vehículos automotores; así mismo el «Índice de Uso Peligroso de Consumo de Alcohol» de la Organización Mundial de la Salud 2010, precisó que es de 4 el nivel para México, contra 2 de la Unión Americana y 3 de América Latina, debido a la accesibilidad que tienen los jóvenes a las bebidas alcohólicas principalmente a partir de los 13.6 años.

Por otra parte, el alcoholismo juvenil se presenta como una conducta sociópata relacionada a circunstancias familiares (10.8% de los casos); con riñas y peleas (6%) y con problemas con la policía (3.7% de los casos). De igual forma, un índice importante de infractores al reglamento de tránsito y vialidad lo conforman las personas que están bajo efectos alcohólicos (41.3%) siendo Michoacán de los 10 estados del país con mayor índice de accidentes viales (3 mil 877 eventos en el año 1993 y 9 mil 431 en el 2012 INEGI). Realidad que nos obliga como gobierno municipal a poner un alto a esto, reforzando las medidas de control en la venta de alcohol y el impulso de una estrategia preventiva del consumo que promueva la convivencia familiar, el deporte y una vida saludable.

VII.21.6- Drogadicción

En cuanto al consumo de drogas, tenemos que la edad promedio de consumo es de 12 a 65 años, sobre todo en el género masculino con una razón de consumo de 4.6 hombres por cada mujer, no obstante del 2002 al 2008 esta razón se vio disminuida al 2.9% entre las mujeres, mientras que en los hombres el incremento fue del 0.8%, siendo la Marihuana y Cocaína las más preferidas entre la población consumidora.

En este sentido, la Encuesta Nacional de Adicciones 2011 precisó que el consumo de drogas ilegales en Michoacán aumentó en la última década más del 50% sobre todo en el segmento de adolescentes de 12 a 17 años, también precisó que el uso de sustancias dañinas a la salud es cambiante, presentándose con mayor frecuencia entre jóvenes con edad inicial de consumo de 18 años en varones y 20 en mujeres. Así mismo, el consumo de drogas es un tema multifactorial con aristas económicas y sociales por lo que es indispensable fortalecer los

programas preventivos, así como los deportivos y de integración familiar en sus vertientes enfocadas al desarrollo del individuo y no como hasta la fecha se ha venido realizado, desde un punto de vista táctico-policiaco y legal.

VII.21.7- Recurrencia de drogas

Tipo de sustancia	Porcentaje de recurrencia
Marihuana	80.3%
Cocaína	75.8%
Alcohol	71.2%
Tabaco	66.4%
Heroína	60.3%
Inhalantes	56.2%
Alucinógenos	51.8%

VII.21.8- Atención a personas en unidades especializadas

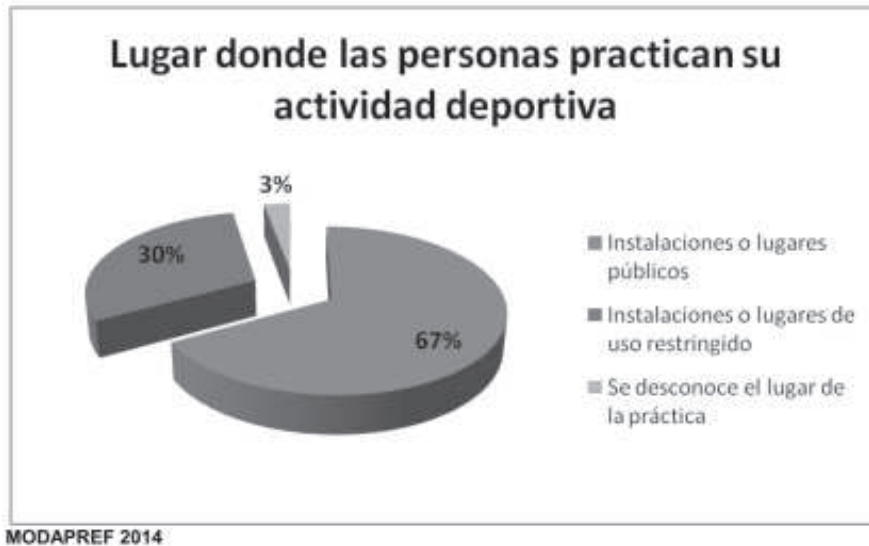
INCIDENCIA POR SUSTANCIA					
ALCOHOL		MARIGUANA		METANFETAMINAS	
2014	36.80%	2014	34%	2014	4.70%
2015	37.70%	2015	33.30%	2015	N/D
2016	37.10%	2016	33.20%	2016	7.90%

Encuesta Nacional de consumo de Drogas, Alcohol y Tabaco 2016-2017 (ENCODAT)

VII.22.- Deporte

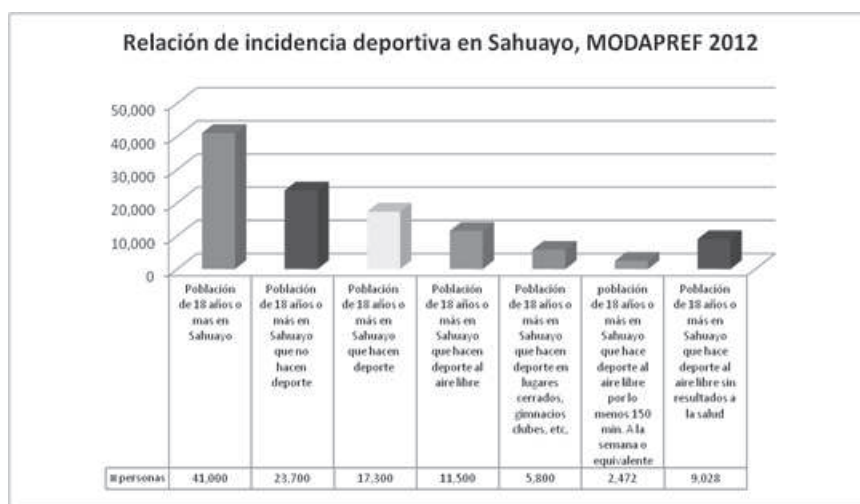
Otra demanda ciudadana e impedimento para el desarrollo humano, es sin duda la carencia de espacios deportivos o que los existentes, no cumplen con el nivel de equipamiento y mantenimiento necesario.

Por otra parte, estimaciones de INEGI Y CONADE señalan que el 66.4% de la población que en México se ejercita lo hace en lugares públicos, destinando un promedio de 4 horas a la semana, en horarios principalmente por la mañana, haciéndolo otro 30% de tarde y un 10% restante en la noche.



Así mismo, el Módulo de Práctica Deportiva y Ejercicio Físico 2014 (MODAPREF) editado por la CONADE e INEGI expresa que del 42.4% de la población físicamente activa en México de 18 años o más, el 57% son hombres y el 43% mujeres, siendo el segmento poblacional de mayor recurrencia el de 18 a 24 años con el 73.5% de hombres y el 45.9% mujeres.

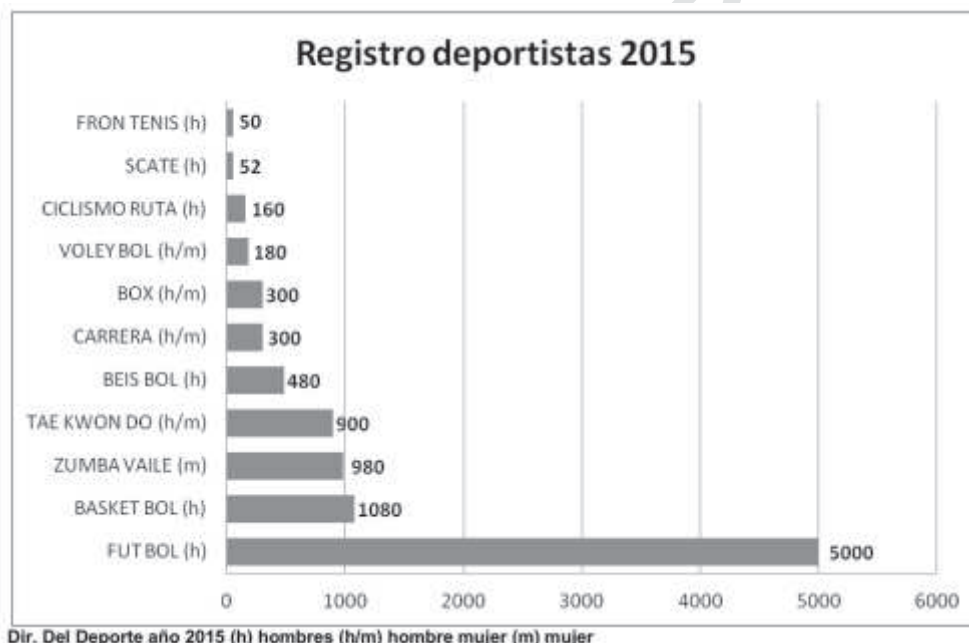
En cuanto al tiempo mínimo de ejercicio para aportar al cuerpo beneficios en salud, la Organización Mundial de la Salud (OMS) señala que éste debería ser por lo menos de 150 minutos semanales o en su defecto, de 75 minutos de actividad física aeróbica vigorosa por un período similar; condición que según datos también del MODAPREF 2012, solo el 21.5% de practicantes de 18 o más años cubre; siendo además de sus mayores impedimentos, la falta de tiempo (47.6%), así como el cansancio causado por estrés y el trabajo (22%).



En cuanto a las disciplinas deportivas de mayor recurrencia, señaló Consulta Mitofzky que en el 2015 el fut bol encabezó la lista de preferencias con el 40% de aficionados, de los cuales el 70% fueron hombres y el 30% mujeres, seguido del básquet bol, el beisbol, la lucha libre y en desagregados menores el voleibol con el 5%, el box con el 3.9%, el futbol americano y la natación con el 2.3%, el atletismo con el 1.9%, el tenis con el 1.6%, el automovilismo con el 1.5%, el ciclismo con el 1.2% y por último el golf tan solo practicado por el 0.6% del total de aficionados.

Cifras concurrentes con los registros del deporte en Sahuayo que en el 2015, también ubicaron el Fut bol Soccer como el deporte al aire libre de mayor práctica organizada en el municipio con un total de 160 equipos conformados en 4 principales ligas: La Sahuayo, la Municipal, del Rincón e Infantil esta última con más de 5 mil integrantes.

Seguido del deporte del básquet bol con mil 80 integrantes en las ligas del Santuario y Municipal; del beisbol con 432 jugadores en 4 ligas, la Municipal 2da., la Frank Moreno, la Regional con 7, 5 y 6 equipos respectivamente y la liga infantil municipal con 50 integrantes entre niños y jóvenes; la liga municipal de voleibol varonil y femenil con un total de 180 integrantes en 8 y 10 equipos respectivamente y la práctica de carrera con 300 deportistas amateurs registrados.



En cuanto al deporte de contacto existen en Sahuayo la práctica del Tae Kwon Do y el Box, practicados por 900 deportistas entre edades de 8 a 32 años, así como por 300 jóvenes y adultos de distintas edades.

Por su parte, el ciclismo es de las disciplinas de más auge con una incidencia deportiva de 160 personas entre adultos y niños. También está

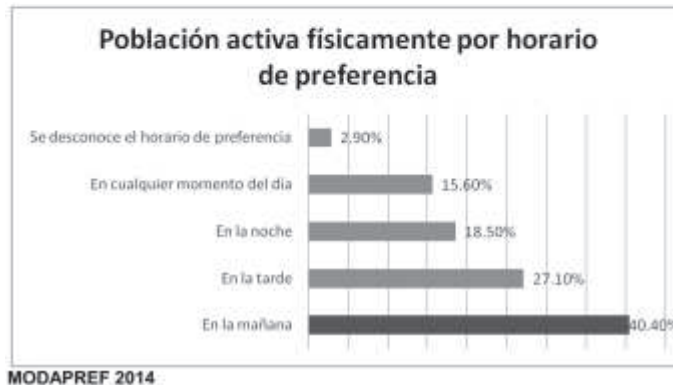
el Front tenis practicado por poco más de 50 deportistas; la Zumba o baile al aire libre con 800 a mil 200 practicantes casi todas mujeres, así como la caminata al aire libre sobre todo, extendida entre la población adulta.

En cuanto a deportes extremos y de alto rendimiento, tenemos que en Sahuayo su práctica es reducida conformada en el primer caso por la charrería y en el segundo por algunos deportistas, sobre todo de disciplinas como el Tae Kwon Do, el atletismo-carrera, ciclismo y la natación. En cuanto al deporte como práctica social, tenemos al «Scate» o actividad sobre ruedas, desarrollado por 52 jóvenes en los Parques Lineal y San Onofre ya que ahí, se dispone de infraestructura.

En cuanto a instalaciones deportivas, el municipio cuenta con una Unidad Deportiva, Fco. García Virchis habilitada para albergar a mil 600 deportistas en activo; también están las canchas de fut bol San Isidro, Yerbabuena y del Rincón de San Andrés así como las canchas multiusos del Auditorio Municipal, del Centro Deportivo José Sánchez Villaseñor en Col. Arboledas, del Parque Luis Sahagún Cortés en Col. Forestal, del Parque Lineal en Prol. Aldama y Parque San Onofre 1 y 2 en el fraccionamiento del mismo nombre. También, como municipio disponemos de canchas multiusos y gimnasios en los Centros de Desarrollo Comunitario Colinas del Tepeyac, José Luis Sánchez del Río (en parque Luis Sahagún), Lomas de Santiago, Peñitas, La Yerbabuena, Niños Héroes y San Isidro. Infraestructura que nos obliga a implementar mejores sistemas administrativos si queremos en verdad provocar el cambio social que la sociedad demanda para salir adelante.

Instalaciones deportivas municipales	
Tipo de instalación	Ubicación
Unidad deportiva	Fco. García Virchis
Cancha de fut bol	San Isidro
	Yerbabuena
	Rincón de San Andrés
Canchas multi usos	Auditorio Municipal Morelos
	Centro Deportivo José Sánchez Villaseñor
	Parque Luis Sahagún Cortés
	Parque Lineal Prol. Aldama
con Gimnasio	Parque San Onofre 1 Y 2
	CDC Colinas del Tepeyac
con Gimnasio	CDC José Luis Sánchez del Río
con Gimnasio	CDC Lomas de Santiago
con Gimnasio	CDC Peñitas
	CDC Yerbabuena
	CDC Niños Héroes

Dir. del Deporte del Municipio. Relación al 30 de Enero 2018



VII.23.- Cultura

Aún con el descuido histórico que el gobierno ha hecho de la cultura y sus derivados, en México constituyen de los principales rubros en la economía, 2.7% del producto interno bruto; cifra que a decir de analistas como el Prof. Miguel Álvarez _investigador de la UNAM_ podría incrementarse hasta el doble, emulando a países como Estados Unidos, Australia o España en la medida en que las inversiones del sector aumenten (Sin embargo, Nov. 3-2015).

Por otra parte, cuando hacemos referencia de la cultura, no solo hablamos de disciplinas y espacios de cultura tradicional como el teatro, la danza, la música, escultura, pintura, etc. También hablamos de un sector que infiere en el desarrollo económico, tecnológico y productivo del país; así como en la forma de vida y movilidad de las personas. Y ya que rebasa la exclusividad de instituciones como el Consejo Nacional Para la Cultura y las Artes (CONACULTA), el Instituto Nacional de Antropología e Historia (INAH) e Instituto Nacional de Bellas Artes y Literatura (INBA) entre otros, los Ayuntamientos también nos convertimos _en cierta forma_ en su aval solidario, tanto de beneficios como carencias. De aquí que a pesar de los múltiples esfuerzos, la oferta cultural de Sahuayo en materia de acervo sigue siendo deficiente, manifestada sobre todo en una biblioteca pública con mobiliario, equipamiento, conectividad, inventario e instalaciones insuficientes;

en la carencia de espacios para la preservación y exhibición de nuestra historia; así como en la falta de lugares públicos destinados a la lectura, las artes y la preservación de nuestro legado cultural; realidad que se complica aún más con el acceso limitado al acervo y sitios culturales que existen, todos bajo resguardo de particulares y en condiciones de preservación poco favorables.

VII.23.1- Infraestructura cultural

NUM.	INSTALACIONES PARA LA CULTURA EN EL MUNICIPIO DE SAHUAYO	FORMA DE ADMINISTRACIÓN
1	CASA DE LA CULTURA PETRITA CORTÉS DE SAHAGÚN	ASOCIACIÓN CIVIL
2	BIBLIOTECA MUNICIPAL	INSTALACIÓN MUNICIPAL Y ESTATAL
3	CENTRO DE ARTES PLÁSTICAS DE SAN ONOFRE	INSTALACIÓN MUNICIPAL
4	BIBLIOTECA VIRTUAL Y CENTRO DE DESARROLLO COMUNITARIO SAN ISIDRO	INSTALACIÓN MUNICIPAL
5	CENTRO DE EXPOSICIONES Y COMERCIALIZACIÓN DE LA CIBENGA EN EL RECINTO FERIAL	INSTALACIÓN MUNICIPAL
6	CENTRO DE DESARROLLO COMUNITARIO PROL. ALDAMA	INSTALACIÓN MUNICIPAL
7	CENTRO DE DESARROLLO COMUNITARIO JOSÉ LUIS SÁNCHEZ DEL RÍO	INSTALACIÓN MUNICIPAL
8	CENTRO DE DESARROLLO COMUNITARIO LOMAS DE SANTIAGO	INSTALACIÓN MUNICIPAL
9	CENTRO DE DESARROLLO COMUNITARIO PEÑITAS	INSTALACIÓN MUNICIPAL
10	CENTRO DE DESARROLLO COMUNITARIO UNIDAD DEPORTIVA	INSTALACIÓN MUNICIPAL
11	CENTRO DE DESARROLLO COMUNITARIO LA YERBABUENA	INSTALACIÓN MUNICIPAL
12	CENTRO DE DESARROLLO COMUNITARIO NIÑOS HÉROES	INSTALACIÓN MUNICIPAL
13	CENTRO DE DESARROLLO COMUNITARIO COLINAS DEL TEPEYAC	INSTALACIÓN MUNICIPAL

Otro aspecto de la crisis cultural del municipio, es la carencia de espacios populares como las cinetecas o cinemas culturales, suplida en Sahuayo por la concurrencia generalizada de la ciudadanía al cine comercial en salas particulares (75% de las personas entrevistadas, han acudido al cine por lo menos una vez los últimos tres meses según datos de la Encuesta Nacional de Conaculta 2010).

VII.23.2.- Personajes de la cultura y las artes

No obstante, aún con los problemas y vicisitudes propias de un municipio en expansión, Sahuayo fue la primera ciudad en el estado en disfrutar de una Casa de la Cultura; además de contar con un historial de hombres y mujeres ilustres que hicieron de la cultura una forma de vida, mujeres y hombres como:

- Luis Sahagún Cortés (filántropo, maestro pintor)
- Rafael Oseguera Silva (músico, compositor)
- Alfredo Gutiérrez Magallón (músico, compositor)
- José Sánchez Villaseñor (filósofo, escritor)
- Lilia Prado (actriz)
- Ausencia Avalos Núñez (poetisa)
- Rafael Magallón Villaseñor «Rafaelillo» (músico)
- Sir Alberto Barragán Degollado (escritor, poeta)
- Mtro. Luís Girarte Martínez (escritor, poeta)
- Mtro. Luis Arceo Preciado (escritor, poeta)
- Lic. J. Jesús Villaseñor Pérez (filántropo, cronista, locutor)
- Manuel Higareda Muñoz (arquitecto, pintor)
- Pbro. José Luis Villaseñor Castellanos (filósofo, escritor)
- José Sánchez del Río, Bto. (mártir católico)

VII.23.3.- Festividades del municipio

Otro aspecto del municipio son sus tradiciones y expresiones culturales realizadas en un ambiente de religiosidad y singularidad perfecto para apreciarse en cualquier época del año; festividades como:

- San Felipe de Jesús (5 de febrero)
- Martirio del Bto. José Sánchez del Río (10 de febrero)
- Semana Santa (Marzo/abril)
- Fiestas Sgdo. Corazón de Jesús (Junio)
- Fiestas del Patrón Santiago (16 de julio, al 4 de agosto)

- Fiestas Patrias (12 al 16 de septiembre)
- Santo Cristo con las tradicionales «Guares» (14 de septiembre)
- Conmemoración del inicio de la Guerra de Independencia (16 de septiembre)
- Día de Muertos (2 de noviembre)
- Día de José Sánchez del Río (20 de Nov.)
- Fiesta de Santa Cecilia (14 al 22 de Noviembre)
- Expo Feria Sahuayo (12 de diciembre)
- Fiestas Guadalupanas, Posadas, Navidad, Año Nuevo, Reyes (Diciembre-Enero)

Siendo la más relevante por su impacto social y económico la del 25 de Julio al 4 de Agosto, conocida también como la «Fiesta del Patrón Santiago.» Un período de 11 días de festividad, en el que los ciudadanos organizan procesiones con la figura representativa de Santiago Apóstol paseando a cuestras donde quién así lo desee, se atavía con vestuarios, penachos y mascararas de gran colorido y tamaño para acompañar al Santo patrono en sus recorridos, en un sentido de unidad que hace de estos festejos elemento de identidad entre los Sahuayenses y una singularidad digna de apreciarse por visitantes, aspecto en fechas recientes que ha trascendido fronteras transformado al Tlahualil en un icono de la cultura popular Sahuayense.

VII.23.4.- Festivales recientes

Otro momento importante en la vida del Sahuayense son las festividades Guadalupanas o Decembrinas, período de 12 días donde la ciudad nuevamente se envuelve por la fe, cultura, arte y la diversión como preludeo al resto de festejos de la natividad Católica y de fin de año. Período también preponderante en la vida del país enriquecido en Sahuayo de los siguientes festivales:

- Festival en honor al natalicio del Bto. José Sánchez del Río (Febrero)
- Extensión del Festival del Pelicano Borregón (Febrero)
- Festival de Jóvenes por la Música y la Paz (Semana Pascua)
- Festival Paz Kutzi (Mayo)
- Jazzfestival (Junio)
- Extensión del Festival Internacional Folclórico García Marín (Septiembre)
- Festival del Mariachi (Octubre)
- Festival de Día de Muertos (Octubre)
- Festival Bernal Jiménez (Noviembre)
- Obra de Teatro Dn. Juan Tenorio (Noviembre)

Festivales recreativos, culturales y deportivos que de la mano al calendario religioso-festivo ubican al municipio regionalmente como un centro de vanguardia, ideal de ser visitado. Por lo que uno de los principales retos a corto plazo, será consolidar a Sahuayo como un destino turístico.

VII.23.5.- Cronología de festivales

PROGRAMA DE FESTIVIDADES Y FESTIVALES EN EL MUNICIPIO	
Mes	Festividad
Enero	Año Nuevo, Reyes
Febrero	San Felipe de Jesús, Bto. José Sánchez del Río, Festival Bto. José Sánchez del Río, Festival Ext. Pelicano Borregón
Marzo	Semana Santa, Festival de Jóvenes por la Música y la Paz
Abril	Semana Santa, Festival de Jóvenes por la Música y la Paz
Mayo	Festival PazKutzi
Junio	Sgdo. Corazón de Jesús, Jazzfestival
Julio	Festividad Patrón Santiago
Agosto	Festividad Patrón Santiago
Septiembre	Fiestas Patrias (Santo Cristo, Día de Guares, Guerra de Independencia), Festival Internacional Folclórico García Marín
Octubre	Festival del Mariachi, Festival de Día de Muertos, Obra de Teatro Dn. Juan Tenorio
Noviembre	Día de Muertos, Festival de Día de Muertos, Festival Bernal Jiménez, Festividad de Sta. Cecilia, Conmemoración José Sánchez del Río y Revolución Mex.
Diciembre	Fiestas Guadalupanas, Expo Feria, Posadas, Navidad

"Versión digital de consulta, carece de valor legal (artículo 8 de la Ley del Periódico Oficial)"

VII.23.6.- Preferencias culturales en Michoacán

EXTRACTO DE RESULTADOS DE ENCUESTA NACIONAL DE HÁBITOS, PRÁCTICAS Y CONSUMO CULTURAL MICHOACÁN, CONACULTA 2010	
%	Respuesta
75.62%	ASISTE A ESPECTÁCULOS DE DANZA FOLCLÓRICA
86.90%	ASISTE A ESPECTÁCULOS DE DANZA NO DE PAGA
44.10%	CALIFICAN AL EVENTO DE DANZA CON LA MEJOR CALIFICACIÓN
77.04%	ACUDEN POR ENTRETENIMIENTO/DIVERSIÓN
66.47%	CONSIDERA EL TIPO DE DANZA PARA ASISTIR AL EVENTO
26.87%	NO ACUDEN A EVENTOS POR NO TENER TIEMPO
2.60%	ESTUDIA ALGUNA CARRERA, CURSO O TALLER RELACIONADO CON LA DANZA
10.20%	LE GUSTARÍA HACERLO
27.98%	DIJO QUE EL TIPO DE TALLER QUE LE GUSTARÍA TOMAR SERÍA DE DANZA FOLCLÓRICA
50.70%	DIJO HABER ASISTIDO A UN CONCIERTO O PRESENTACIÓN DE MÚSICA EN VIVO
50.13%	DIJO QUE EL GÉNERO MUSICAL QUE ASISTIÓ LOS ÚLTIMOS MESES FUE DE BANDA
6.80%	DIJO QUE EL GÉNERO MUSICAL AL QUE ASISTIÓ LOS ÚLTIMOS MESES FUE RANCHERA/MARIACHI
2.87%	DIJO QUE EL GÉNERO MUSICAL QUE ASISTIÓ LOS ÚLTIMOS MESES FUE DE JAZZ/BLUES
2.17%	DIJO QUE EL GÉNERO MUSICAL QUE ASISTIÓ LOS ÚLTIMOS MESES FUE DE ÓPERA
35.50%	ASISTE A ESPECTÁCULOS DE MÚSICA NO DE PAGA
40.31%	CALIFICAN AL EVENTO MUSICAL CON LA MEJOR CALIFICACIÓN
83.36%	ACUDEN POR ENTRETENIMIENTO/DIVERSIÓN
82.83%	CONSIDERA EL GRUPO O SOLISTA QUE SE PRESENTA PARA ASISTIR AL EVENTO
26.31%	NO ACUDEN A EVENTOS POR NO TENER TIEMPO
10%	HA ASISTIDO A UN EVENTO DE MÚSICA CLÁSICA
1.50%	DIJO ESTUDIAR ALGUNA CARRERA, CURSO O TALLER RELACIONADO CON LA MÚSICA
49.49%	DIJO QUE EL TIPO DE TALLER QUE LE GUSTARÍA TOMAR SERÍA DE GUITARRA O INSTRUMENTOS DE CUERDA
87.00%	DIJO NO SABER TOCAR ALGUN INSTRUMENTO MUSICAL
74.10%	COMPRÁ LA MÚSICA QUE ESCUCHA
66.58%	DIJO COMPRAR LA MÚSICA QUE ESCUCHA EN TIANGUIS, EN LA CALLE, VENDEDORES AMBULANTES
27.30%	A VISTO ESPECTÁCULOS DE TEATRO
1.09%	EN LOS ÚLTIMOS 12 MESES, HABER VISTO UNA OBRA DE TEATRO
45.92%	DIJO ASISTIR AL TEATRO DEL GÉNERO DE COMEDIA
52%	ASISTE A ESPECTÁCULOS TEATRALES NO DE PAGA
30.79%	CALIFICAN AL EVENTO TEATRAL AL QUE ASISTIERON CON LA MEJOR CALIFICACIÓN
63.21%	ACUDEN POR ENTRETENIMIENTO/DIVERSIÓN
44.88%	DIJO QUE LO PRIMERO QUE TOMA EN CUENTA PARA ASISTIR AL TEATRO ES LA OBRA
0.90%	DIJO ESTUDIAR ALGUNA CARRERA, CURSO O TALLER RELACIONADO AL TEATRO
7.80%	LE GUSTARÍA ESTUDIAR ALGUNA CARRERA O TALLER RELACIONADA AL TEATRO
53.50%	DIJO NUNCA HABER ASISTIDO A UN MUSEO
47.20%	DIJO NUNCA HABER ASISTIDO A UNA BIBLIOTECA
1.09%	MANIFESTÓ HABER ASISTIDO A UNA BIBLIOTECA ESPECIALIZADA
61.72%	EXPRESÓ COMO PRINCIPAL MOTIVO PARA ACUDIR A UNA BIBLIOTECA LA BÚSQUEDA DE INFORMACIÓN O INVESTIGAR PARA LA ESCUELA
54.90%	MANIFESTÓ NUNCA HABER ASISTIDO A UNA LIBRERÍA O TIENDA DONDE VENDAN EXCLUSIVAMENTE LIBROS
76.67%	DIJO QUE EN LOS ÚLTIMOS 12 MESES, NO HA COMPRADO LIBROS "NO REFERENTES A SU PROFESIÓN"
21.64%	MANIFESTÓ NO COMPRAR LIBROS O NO ACUDIR A LIBRERÍAS POR NO GUSTARLE LEER
4.48%	LEE PERIÓDICOS DE 3 A 4 VECES POR SEMANA
18.83%	MANIFESTÓ QUE LA SECCIÓN DEL PERIÓDICO QUE MÁS LEE, ES LA DE NOTICIAS DE LA CIUDAD Y ESTADO
24.42%	OCASIONALMENTE LEE REVISTAS
44.10%	DIJO QUE LAS REVISTAS QUE LEE SON DE ESPECTÁCULOS Y TELEVISIVAS
17.10%	MANIFESTÓ HABER IDO ALGUNA VEZ A UNA EXPOSICIÓN DE ARTES PLÁSTICAS
33%	DIJO QUE LE GUSTARÍA IR A UNA EXPOSICIÓN DE ARTES PLÁSTICAS
1.20%	ESTUDIA ALGO RELACIONADO CON LAS ARTES PLÁSTICAS
14.80%	DIJO QUE LE GUSTARÍA ESTUDIAR ALGO RELACIONADO CON LAS ARTES PLÁSTICAS Y ARQUITECTURA
48.99%	DIJO QUE LE GUSTARÍA ESTUDIAR ALGÚN CURSO O TALLER RELACIONADO A LA PINTURA
14%	MANIFESTÓ HABER ASISTIDO A UNA EXPOSICIÓN DE ARTES VISUALES (FOTOGRAFÍA, ARTE MULTIMEDIA, ESCENOGRAFÍA, COMICS, PERFORMANCES, ETC.)
32.10%	MANIFESTÓ QUE LE GUSTARÍA ASISTIR A UNA EXPOSICIÓN DE ARTES VISUALES
0.90%	ESTUDIA ALGO RELACIONADO CON LAS ARTES VISUALES
12.60%	MANIFESTÓ QUE LE GUSTARÍA ESTUDIAR ALGO RELACIONADO CON LAS ARTES PLÁSTICAS Y ARQUITECTURA
89.80%	MANIFESTÓ QUE LE GUSTARÍA ESTUDIAR FOTOGRAFÍA
83.84%	EN LOS ÚLTIMOS 12 MESES NO HA ASISTIDO A CENTROS CULTURALES
75.20%	EN LOS ÚLTIMOS 12 MESES NO HA ASISTIDO A MONUMENTOS HISTÓRICOS COMO CATEDRALES, HACIENDAS, ESTACIONES DE FERROCARRILES, EXCONVENTOS, CASAS DE GOBIERNO, ESTATUAS ETC.)
51.81%	MANIFESTÓ ASISTIR A FIESTAS TRADICIONALES PATRONALES
86.10%	DIJO NO PRACTICAR ACTIVIDADES ARTÍSTICAS COMO: HACER MANUALIDADES, TOCAR UN INSTRUMENTO, BAILAR, PINTAR, TOMAR FOTOS O ACTUAR
46.16%	MANIFESTÓ NO PRACTICAR ACTIVIDADES ARTÍSTICAS POR NO TENER TIEMPO
51.17%	MANIFESTÓ TENER CARENCIA DE TODOS LOS TIPOS DE ESPACIOS CULTURALES DONDE SE PRACTIQUEN O VENDAN ARTÍCULOS CULTURALES
71.80%	ESCUCHA EL RADIO
29.32%	ESCUCHA EL RADIO MÁS DE DOS HORAS
66.41%	MANIFESTÓ ESCUCHAR POR EL RADIO SOLO MÚSICA
81.40%	DIJO USAR LA COMPUTADORA SIN INTERNET
24.30%	MANIFESTÓ USAR INTERNET
27.19%	USA EL INTERNET SOLO PARA BUSCAR INFORMACIÓN, INVESTIGAR
0.70%	MANIFESTÓ HABLAR LENGUA INDÍGENA

"Versión digital de consulta, carece de valor legal (artículo 8 de la Ley del Periódico Oficial)"



EXTRACTO DE RESULTADOS DE ENCUESTA NACIONAL DE HÁBITOS, PRÁCTICAS Y CONSUMO CULTURAL MICHOACÁN, CONACULTA 2010	
PRINCIPALES DESTINOS DE VIAJES CULTURALES	
%	Respuesta
10.10%	GUANAJUATO
5.14%	JALISCO
4.35%	TEOTIHUACAN
3.68%	DISTRITO FEDERAL
2.94%	HIDALGO
2.92%	PUEBLA
2.68%	CHIAPAS
1.79%	YUCATÁN
1.20%	PALENQUE
1.10%	PACHUCA
99.00%	TAMAULIPAS
53.42%	MANIFESTÓ QUE LA CAUSA PRINCIPAL DEL VIAJE FUE CONOCER EL DESTINO
43.22%	MANIFESTÓ EN LOS ÚLTIMOS 12 MESES HABER GASTADO ENTRE 101 Y 500 PESOS EN ARTESANÍAS COMO TEXTILES, BORDADOS, TALLAS EN MADERA, ETC.
35.41%	VE TELEVISIÓN EN SU TIEMPO LIBRE
32.60%	MANIFESTÓ POCO INTERÉS EN ACTIVIDADES CULTURALES COMO EL TEATRO, CINE, LITERATURA, CONCIERTOS, ETC.
61.10%	DIJO TENER ENTRE 20 Y 39 AÑOS DE EDAD
52.50%	FUERON MUJERES
32.67%	TIENE ESCOLARIDAD DE SECUNDARIA
31.15%	MANIFESTÓ QUE ENTRE TODOS LOS INTEGRANTES DE LA FAMILIA GANAN DE 3001 A 6000 PESOS MENSUALES
55.64%	MANIFESTÓ TRABAJAR
82.50%	MANIFESTÓ SU OCUPACIÓN COMO PRINCIPAL FUENTE DE INGRESOS

VII.24.- Marginación y Desarrollo humano

En cuanto a marginación, Sahuayo en el 2010, figuró en los registros de CONAPO y SEGOB como perteneciente a la Región I, Lerma-Chapala Michoacán, siendo un Municipio de baja marginación.

Por su parte SEDESOL, en el mismo año, refirió Sahuayo como un Municipio de marginación grado bajo y un grado de rezago municipal muy bajo con 29 localidades menores a 2,500 habitantes y 11 menores de 1,000, estas últimas con niveles de marginación muy alta y alta respectivamente por pertenecer al ámbito rural.

VII.24.1.- Indicadores de marginación

SAHUAYO	2005	2010
POBLACIÓN TOTAL	61,965	72,841
% DE POBLACIÓN DE 15 AÑOS O MÁS ANALFABETA	10.34	8.54
% DE POBLACIÓN DE 15 AÑOS O MÁS SIN PRIMARIA COMPLETA	29.19	26.00
% OCUPANTES EN VIVIENDAS PARTICULARES HABITADAS SIN DRENAJE NI EXCUSADO	1.56	0.70
% OCUPANTES EN VIVIENDAS PARTICULARES HABITADAS SIN ENERGÍA ELÉCTRICA	0.49	0.43
% OCUPANTES EN VIVIENDAS PARTICULARES HABITADAS SIN AGUA ENTUBADA	1.99	1.66
% VIVIENDAS PARTICULARES HABITADAS CON ALGÚN NIVEL DE HACINAMIENTO	40.36	35.06
% OCUPANTES EN VIVIENDAS PARTICULARES HABITADAS CON PISO DE TIERRA	4.25	2.98
% POBLACIÓN EN LOCALIDADES CON MENOS DE 5 000 HABITANTES	4.27	11.55
% POBLACIÓN OCUPAD CON INGRESOS DE HASTA 2 SALARIOS MÍNIMOS	53.32	39.73
Índice de marginación	-1.13857	-1.17034
Grado de marginación	Bajo	Bajo
Lugar que ocupa en el contexto nacional	2,124	2,151

Fuente: Estimaciones CONAPO, Índices de marginación 2005; y CONAPO (2011)

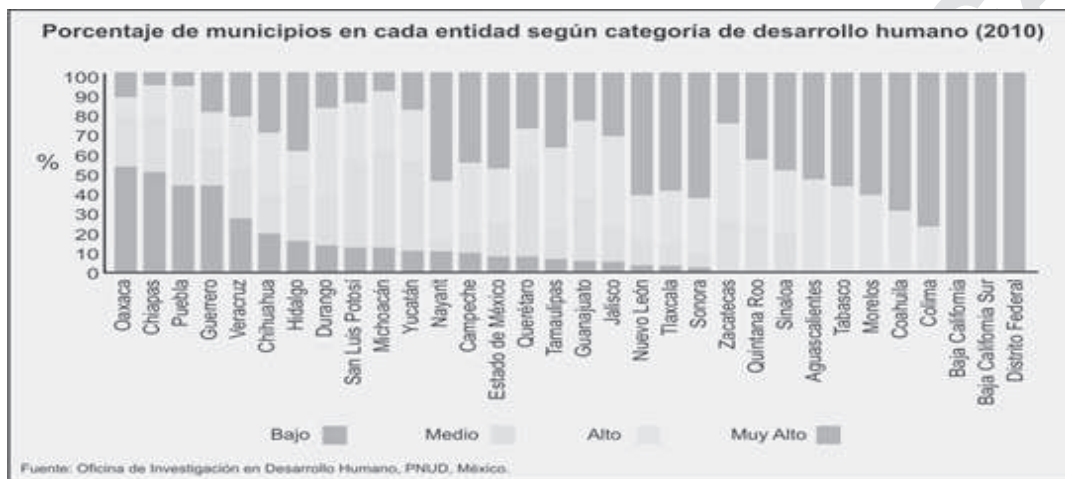
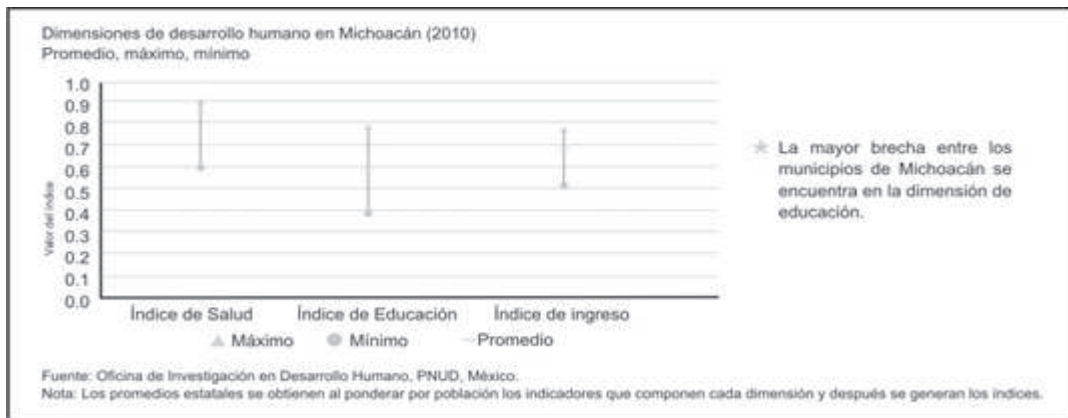
VII.24.2.- Indicadores de rezago social

SAHUAYO	2005	2010
POBLACIÓN TOTAL	61,965	72,841
% DE POBLACIÓN DE 15 AÑOS O MÁS ANALFABETA	10.33	8.47
% DE POBLACIÓN DE 6 A 14 AÑOS QUE NO ASISTE A LA ESCUELA	9.17	7.66
% DE POBLACIÓN DE 15 AÑOS Y MÁS CON EDUCACIÓN BÁSICA INCOMPLETA	61.79	56.74
% DE LA POBLACIÓN SIN DERECHO-HABIENCIA A SERVICIOS DE SALUD	75.77	39.12
% DE VIVIENDAS PARTICULARES HABITADAS CON PISO DE TIERRA	3.68	2.79
% DE VIVIENDAS PARTICULARES HABITADAS QUE NO DISPONEN DE EXCUSADO O SANITARIO	4.5	1.87
% DE VIVIENDAS PARTICULARES HABITADAS QUE NO DISPONEN DE AGUA ENTUBADA DE LA RED PÚBLICA	3.22	2.55
% DE VIVIENDAS PARTICULARES HABITADAS QUE NO DISPONEN DE DRENAJE	2.02	1.09
% DE VIVIENDAS PARTICULARES HABITADAS QUE NO DISPONEN DE ENERGÍA ELÉCTRICA	2.21	0.48
% DE VIVIENDAS PARTICULARES HABITADAS QUE NO DISPONEN DE LAVADORA	30.9	28.31
% DE VIVIENDAS PARTICULARES HABITADAS QUE NO DISPONEN DE REFRIGERADOR	10.96	9.34
Índice de rezago social	-0.79519	-0.88826
Grado de rezago social	Muy bajo	Muy bajo
Lugar que ocupa en el contexto nacional	1,843	1,948

Fuente: Estimaciones del CONEVAL, con base en INEGI, II Censo de Población y Vivienda 2005 y en la ENIGH 2005
Estimaciones de CONEVAL con base en el Censo de Población y Vivienda 2010

En cuanto a su mancha urbana o zona consolidada, Sahuayo cuenta con al menos 10 colonias que viven en estado de pobreza alta y media, entre las que se encuentran la Col. Enrique Méndez, Col. Marcos Castellanos, Peñitas, Las Rosas, lomas de Santiago, Santiaguillo, San Isidro, la Yerbabuena, Cuauhtémoc y Flamings-San Miguel. Sentido por el que Organismos Internacionales para el Desarrollo como Naciones Unidas (ONU), crearon el sistema para medir el desarrollo en los individuos o Índice de Desarrollo Humano, considerando para esto el acceso que cada persona tiene a los servicios de salud, educación e ingreso mínimo suficiente en una demarcación; registrando Sahuayo en este sentido cifras del 0.80% por debajo de ciudades como Morelia, Uruapan, Lázaro Cárdenas, Zacapu y La Piedad. Así mismo, Michoacán como entidad federativa, se ubicó abajo del lugar 17 en la tabla nacional.

VII.24.3.- Dimensiones del desarrollo humano en Michoacán (2010)



VII.25.- Tránsito y vialidad

En cuanto a mejora del tránsito y movilidad urbana, podemos agrupar la demanda ciudadana bajo el siguiente:

- Pavimentos dañados;
- Falta nomenclatura, balizamiento y señalamiento de vialidades;
- Falta de una red de interconexión de calles periféricas;
- Estatismo o lentitud del tránsito vehicular, principalmente en calles del centro como: Constitución, Morelos, Matamoros, Vicente Guerrero, Benito Juárez y Calle Francisco I. Madero; así como en diversas avenidas interiores que comunican la parte norte con el sur de la ciudad como: Boulevard Lázaro Cárdenas.
- Falta de semáforos y mala sincronización de los existentes;
- Falta de estacionamiento vehicular.
- Deficiencia en la aplicación de normas y reglamentos de tránsito;
- Desregulación de motocicletas, bicicletas, carretas y vehículos no motorizados que transitan por la ciudad.
- Falta de conocimiento de la ciudadanía del reglamento de tránsito.
- Insuficiente personal para cubrir las necesidades del municipio en materia de tránsito y vialidad.



Otro factor que afecta al tránsito y movilidad urbana, es el desorden vial (causa impostergable de solución para una sustentabilidad ambiental y competitividad comercial, así como elemento de la seguridad urgente de respuesta) debido al incremento vehicular en la zona urbana del municipio por un consecuente incremento poblacional, falta de un transporte público eficiente y al constante crecimiento del sector automotriz que comercializa al año, un número de automóviles sobre todo subcompactos, superior al millón de unidades (según cifras de la Asociación Mexicana de Distribuidores de Automotores AMDA). Aunado a las políticas de importación vehicular de la SHCP que incentivan el incremento de vehículos obsoletos en el país hasta un 56% al año; equivalentes a poco más de 600 mil automóviles en circulación que degradan el ambiente emitiendo partículas de óxido nítrico, monóxido de carbono, dióxido de carbono y óxido de azufre al aire, así como contaminando el suelo con el residuo de llantas en pavimentos (según cifras de la Asociación Mexicana de la Industria Automotriz, A.C. del año 2015). Así mismo, estimaciones de INEGI revelan que en Michoacán, existen 1 millón 787 mil 512 vehículos registrados donde el 49.4% corresponden a autos subcompactos, 44.1% camiones y camionetas de carga, en tanto que el 5.9% son motocicletas y el restante 0.7% camiones de pasajeros que empatados al nivel socioeconómico preponderante, número de casas registradas por INEGI habitadas, y datos también de INEGI referentes a las poblaciones con mayor parque vehicular en Michoacán; así como el número de placas entregadas por la Oficina de Recaudación del Estado en Sahuayo en su canje de placas del 2012 (46 mil juegos), permiten suponer que en la región de Sahuayo circulan aproximadamente 47 mil vehículos del tipo sedán y camionetas.

VII.25.1.- Vehículos involucrados en accidentes viales, 2009-2013

TIPO	2009	2010	2011	2012	2013
Automóvil	11,194	9,693	9,467	10,291	11,141
Transporte de pasajeros	2,481	2,010	2,054	2,483	2,596
Transporte de carga ligera	3,324	2,952	2,478	2,454	2,623
Transporte de carga pesada	1,002	740	776	866	1,043
Motocicleta	1,153	968	1,116	1,353	1692
Bicicleta	119	87	97	85	127
Otro	435	399	489	617	429
Total	19,708	16,849	16,477	18,149	

Fuente: Accidentes de tránsito terrestre en zonas urbanas y suburbanas, INEGI 2013.
 Nota: Solo se consideraron los accidentes viales ocurridos en zonas urbanas y suburbanas.

En cuanto accidentes viales, en el 2010 tenemos que fueron causal primera de muertes en el estado sobre todo en la población varón de 15 a 19 años. Siendo el resumen: Accidentes de colisión entre vehículos 6,278; colisión con peatones 330; con animales 13; con objetos fijos 613; caída de pasajeros con vehículo en movimiento 17; salida del camino 404; incendio de vehículo 5; choque con motocicleta 564; volcaduras 344 y colisión con bicicletas 72. (Cifras de Transito de Estado).

VII.25.2.- Estimación de accidentes en Michoacán



Fuente: Accidentes de tránsito terrestre en zonas urbanas y suburbanas, INEGI 2013.
 Nota: Solo se consideran los accidentes viales ocurridos en zonas urbanas y suburbanas. La categoría "Otros" comprende volcaduras, salida del camino, incendio, salida de pasajeros y otros.

"Versión digital de consulta, carece de valor legal (artículo 8 de la Ley del Periódico Oficial)"

En cuanto a Sahuayo, así como en el estado los accidentes en automóvil son la cuarta causa de fallecimiento sobre todo entre varones de 15 a 64 años; en tanto que en mujeres son la octava entre jóvenes de 15 a 19 años, siendo el consumo de alcohol causa determinante en el 30% de casos.

CONCEPTO	ENE	FEB	MAR	ABR	MAY	JUN	JUL	AGO	SEP	OCT	NOV	DIC	Total
Volcaduras	0	1	0	0	0	0	0	0	0	0	0	0	01
Choques	2	0	2	1	2	3	2	1	4	3	2	1	23
Lesiones y Muertos	3	0	4	1	2	2	2	1	7	2	3	0	27
Muertos	1	1	1	0	0	1	0	0	0	1	0	1	06

En cuanto a la red vial de Sahuayo, tenemos que se conforma por avenidas primarias, secundarias-colectoras y terciarias-locales con un total de 94 km., lineales de calles, caminos, brechas y terracerías, así como carreteras federales y estatales, presentando el 85% de ellas algún deterioro. Problema que aunado al de insuficiencia en banquetas con variedad de alturas, pendientes y materiales en las que existen hacen de la movilidad intraurbana un caos, sobre todo entre niños, personas de la tercera edad y mujeres embarazadas o con discapacidad.

VII.25.3.- Vialidades del municipio

COLONIA	%POR VAVIMENTAR	% PAVIMENTADO	%EN MAL ESTADO	TOTAL M.L.	M.L. DE PAVIMENTO	M.L. SIN PAVIMENTAR
Sanchez del Rio	0.00%	100%	20%	1,981	1,981	0
Asunción	29.18%	70.82%	14.16%	1,759	1,954	805
Valle verde	23.71%	76.29%	15.26%	2,404	1,834	570
Guadalajara	64.20%	35.80%	7.16%	2,489	891	1,598
La Puntita	45.89%	54.11%	10.82%	3,938	2,131	1,807
La Limonera	3.84%	96.16%	19.23%	5,110	4,914	196
San Isidro	40.06%	59.94%	11.99%	12,752	7,644	5,108
Forestal	0.00%	100%	20%	6,043	6,043	0
Oblatos	64.79%	35.21%	7.04%	1,423	501	922
Las Brisas	25.44%	74.56%	14.91%	7,450	5,555	1,895
Arboledas	0.00%	100%	20%	1,118	1,118	0
Brisas del Lago	33.08%	66.92%	13.38%	5,066	3,390	1,676
Centro	0.00%	100%	20%	18,558	18,558	0
Santuario	2.57%	97.43%	19.49%	5,050	4,920	130
La Cruz	7.23%	92.77%	18.55%	5,507	5,109	398
Cristo Rey	20.59%	79.41%	15.88%	6,081	4,829	1,252
Dámaso Cárdenas	100%	0.00%	0.00%	7,877	0	7,877
L. Donald Colosio	72.91%	27.09%	5.42%	1,292	350	942
Enrique Méndez	97.67%	2.33%	0.47%	4,542	106	4,436
Colinas del Tepeyac	91.29%	8.71%	1.74%	12,858	1,120	11,738
Grijalva	97.38%	2.62%	0.52%	5,836	153	5,683
J. Trinidad Barragán	94.95%	5.05%	1.01%	3,464	175	3,289
Marcos Castellanos	21.71%	78.29%	15.66%	6,742	5,278	1,464
Magisterio	100%	0.00%	0.00%	1,851	0	1,851
Popular	30.47%	69.53%	13.91%	6,028	4,191	1,837
Zona Industrial	79.45%	20.55%	4.11%	4,044.59	831	3,213.59
Royal Country	61.01%	38.99%	7.80%	1,439	561	878
Niños Héroes	59.03%	40.97%	8.19%	3,749	1,536	2,213
La Yerbabuena	50.48%	49.52%	9.90%	3,417	1,692	1,725
San Onofre	96.43%	3.57%	0.71%	8,988	321	8,667
Camino Real	0.00%	100%	20%	1,315	1,315	0
Prados Verdes	0.00%	100%	20%	1,174	1,174	0
Sauces	49.03%	50.97%	10.19%	2,011	1,025	986
Noria de Montes	13.27%	86.73%	17.35%	4,771	4,138	633
Placita de la Virgen	0.00%	100%	20%	593	593	0
Jacarandas	0.00%	100%	20%	1,328	1,328	0
Pedregal	0.00%	100%	20%	801	801	0
Linda Vista	0.00%	100%	20%	1,570	1,570	0
Lomas de Santiago	39.59%	60.41%	12.08%	5,418	3,273	2,145
Las Rosas	26.05%	73.95%	14.79%	3,535	2,614	921
Sta. Rita	22.30%	77.70%	15.54%	4,161	3,233	928
Fracc. Real Victoria	0.00%	100%	20%	3,792	3,792	0
Fracc. San Miguel	0.00%	100%	20%	12,049	12,049	0


Nota: Estimación del área de Obras Públicas del Municipio de Sahuayo.

La falta de estacionamientos principalmente en el cuadro primero de la ciudad también es otro grave problema en Sahuayo, ya que su demanda no deja de aumentar a medida que crece la población, dando origen a conflictos entre los ciudadanos por estacionarse, puesto que al verse limitados en su movilidad consideran afectadas su economía y calidad de vida. Por ello, es urgente instrumentar sistemas de transporte público eficientes, acompañado de acciones que desmotiven el uso particular del automóvil e impulsen la inversión en sistemas de movilidad sustentable.

VII.26.- Sustentabilidad ambiental

VII.26.1.- Ecología

Para consolidarnos como una ciudad y sociedad sustentables, no basta atender solo el problema de la deforestación, también es necesario desarrollar una cultura que favorezca el uso eficiente de los recursos verdes y el agua, cuidar la forma como se tira y procesa la basura, así como el uso que damos al territorio a fin de que a corto plazo, logremos la formación y construcción de áreas verdes y espacios recreativos abiertos, sin poner en riesgo la fauna y flora; así como regeneración de los recursos del subsuelo. En este sentido, señala INEGI que México se encuentra entre los primeros sitios a nivel mundial con una cifra anualizada de deforestación entre bosques y selvas (del 2005 al 2010), de 155 mil hectáreas aproximadamente _aún cuando la cifra sea menor a la reportada del 2000 al 2005_ producto en gran medida, de la mala economía del país, explotación pecuaria y agrícola deficiente, un elevado precio en los cereales y la erosión de la tierra debido al cambio climático, incendios y una mala implementación de las políticas públicas; siendo los estados que mayores pérdidas de superficie verde reportan los de Chihuahua, Estado de México, Michoacán y Jalisco sobre todo a causa de incendios.



Incendios, así como factores de deforestación y degradación natural que hacen indispensable la conformación y reforestación de áreas verdes en zonas urbanizadas; más aún, considerando el estándar de organismos internacionales como la OMS (Organización Mundial de Salud) sobre el uso de suelos que destaca la existencia necesaria de por lo menos 9 m2 de áreas verdes por cada habitante; cifra que pone a Sahuayo muy por debajo del estándar que aunado al cambio climático paulatino hacen cada vez más difícil nuestra condición de municipio verde.

Por otra parte, afirman diversos autores que al menos el 95% del total de la vegetación original de Sahuayo ha sido destruída o transformada por motivos de uso de suelo; reportando para Sahuayo que el 67.04% del territorio actualmente es utilizado en el desarrollo agrícola, el 19.94% es ocupado por pastizales, el 4.83% por bosques con especies predominantes de Casahuate y Tepeguaje (maderables) y un 1.19% presentando matorrales con tepame (forraje) y huizache maderable. Consideraciones que nos hacen pensar del municipio como de uso Ecológico – florístico – Fisonómico, donde existen al menos tres grandes tipos de vegetación:

- a) Selva baja caducifolia con 4,573.28 hectáreas que representan el 35.61% del territorio;

- b) Vegetación inducida con 2,375.66 hectáreas (18.50% del territorio); y
- c) Bosque de encino con 645.41 de hectáreas.

Por lo que ha llegado el momento de que el gobierno y los ciudadanos ubiquemos la sustentabilidad ambiental como una prioridad en la agenda local del desarrollo. Y la preservación de nuestras zonas ecológicas como parte importante de nuestra cultura que con la adecuada legislación y esquemas operativos correctos permita en el presente la percepción de ingresos del ramo turístico y a futuro la garantía necesaria para un municipio sustentable.

VII.26.2.- Agua

Otro reclamo social histórico, es el abasto suficiente de agua. Por lo que opiniones de expertos y organismos internacionales en materia hídrica (OCDE) concurren en que el problema de la escasez está en la falta de mantenimiento de redes, lo que ocasiona pérdidas entre el 40% y 70% del líquido circulante; su ineficiente extracción, la falta de acceso al servicio, así como carencia de políticas públicas que promuevan la captación pluvial, aunado a la mala implementación de sistemas de tratamiento de aguas residuales son otro factor de incidencia que tan solo mejorando en lo último, alcanzaríamos excedentes de agua, en los hogares convencionales, no menores al 45%. Por lo que en Sahuayo para cubrir la demanda extraemos del subsuelo diariamente, la suma de 372 lt./s. de agua.

Sin embargo la anterior cifra parece no ser suficiente ya que el problema de escases de agua en los hogares persiste, aunque no solo en la ciudad por lo que estrategias en materia de desarrollo humano ubican la causa «hídrica-ecológica» como de seguridad nacional ya que cifras de la propia CONAGUA señalan que hasta el 70% de los recursos de agua dulce del país están siendo contaminados por sustancias altamente tóxicas, donde el 31% se ubican en el rango de extremadamente contaminados. Realidad que no exime a los ríos y cuerpos de agua de nuestra región que en su conjunto representan para el municipio, intermitentes algunos y otros perenes 43.52 hectáreas y en extensión el 0.34 % del territorio.

VII.26.3.- Lagos de México por cuenca

1.- Lago de Chapala
Cuenca: 1,116 km²
Capacidad: 8,126 hm³

2.- Lago de Cuitzeo
Cuenca: 306 km²
Capacidad: 920 hm³

3.- Lago de Pácuaro
Cuenca: 97 km²
Capacidad: 550 hm³

4.- Yuriria
Cuenca: 80 km²
Capacidad: 188 hm³

5.- Catemaco
Cuenca: 75km²
Capacidad: 454 hm³

6.- Lago Tequesquitengo
Cuenca: 8km²
Capacidad: 160 hm³

7.- Lago Nabor Carrillo
Cuenca: 10 km²
Capacidad: 12 hm³

Nota: Se refiere al volumen medio almacenado, al no disponerse de estudios actualizados de su capacidad de almacenamiento.
La superficie señalada es la correspondiente a la cuenca propia.
Fuente: Conagua. Subdirección Central Técnica 2010.

En cuanto explotación y uso del agua en la región la Comisión Nacional del Agua (CONAGUA) reporta que Sahuayo está entre las entidades con mayor consumo, siendo el 79% de la extracción acuífera destinada en actividades del campo, mientras que el 21% restante, se emplea en la producción industrial y el consumo humano. Por lo que la principal fuente de abasto de agua del municipio, está conformada de 19 pozos artesanos, 18 ubicados en zonas consolidadas del municipio.

VII.26.4.- Relación de pozos profundos

RELACIÓN DE POZOS DE AGUA DEL MUNICIPIO		
1	LAS ÁGULIAS	35LT./S
2	NORIA VILLASEÑOR	SOLO PARA LLENADO DE PIPAS
3	SAN ISIDRO	12LT./S
4	TERRAVIDA	12LT./S
5	VALLE VERDE	8LT./S
6	JOSÉ SÁNCHEZ	22LT./S
7	LA CAÑADA	8LT./S
8	ARAMBURO	34LT./S
9	REAL VICTORIA	48LT./S
10	PRADOS VERDES	42LT./S
11	NIÑOS HERODES	10LT./S
12	FEDERICO HIGAREDA	6LT./S
13	SAN ONOFRE	48LT./S
14	UNIDAD DEPORTIVA	USO DOMÉSTICO UNIDAD DEPORTIVA
15	JACARANDAS	ABATIDA
16	LAS BRISAS	24LT./S
17	TERRAVIDA	SIN DATOS

Datos: De: de Agua Potable y Abastecimiento del Municipio de Sahuayo
Octubre 2019.

VII.26.5.- Relación de tanques de bombeo

1	PERITAS	78m3
2	YERBAGUENA-SAN ONOFRE	54m3
3	PRADOS VERDES	
4	KINDER OVIDEO DE CROLLY	2,140m3
5	SANTUARIO	640m3
6	CRISTO REY	40m3
7	COLINAS DEL TEPEYAC	2'000,000 subutilizado
8	LA CRUZ	75m3
9	FLOK DEL AGUA	80m3
10	MIRADORES DEL TEPEYAC	380m3
11	SAN RAFAEL	40m3
12	LOMAS DEL PARAISO	90m3
13	TERRA VIDA	88m3
14	PASO DE LAS AGUILAS	80m3
15	DEPÓSITO SAN MIGUEL	36m3 surto solo al fraccionamiento
16	DEPÓSITO UNIDAD DEPORTIVA	inservible
17	LOMAS DEL VALLE 1 Y 2	80m3 cada uno
18	LA PRESA	35m3
19	BOSQUE DE LAS LOMAS	300m3
20	JARDIN REAL	150m3

Datos: Dto. de Agua Potable y Alcantarillado del Municipio de Sahuayo (Abril 2018)

Sahuayo también cuenta con 1 planta tratadora de aguas residuales con operación de regular a deficiente, lo que hace del tratamiento una actividad pésima dada la obsolescencia de los equipos y porque tampoco se cuenta con las redes necesarias en la redistribución del agua tratada.

Otro inconveniente del suministro correcto del agua en la ciudad, es la inexistencia de sistemas de medición por consumo en viviendas, así como la falta de equipos de detección de fugas en red hidráulica municipal.

En cuanto a la red de descargas, presenta problemas de desazolve por falta de equipos para ello, así como co-dependencia de líneas en el manejo de las aguas tanto negras como pluviales, lo que ocasiona en temporal de lluvias su saturación y con ello pronunciadas inundaciones, sobre todo en la parte baja de la ciudad.

En cuanto a «dotación de agua por habitante» México ocupa el lugar 87 del mundo con una media por habitante de 4,624 m3., por debajo de países como Canadá, donde la media es de 94,353 m3. Sentido en que Sahuayo no escapa a ésta realidad al sufrir de problemas en cuanto abasto de agua mediante la red municipal, sobre todo considerando que esta abastece a los hogares por gravedad (llenándose de abajo hacia arriba), así como por estar la ciudad ubicada en las faldas de un cerro por lo que la población de las partes más elevadas regularmente no alcanza el servicio. Problema que se ve agudizado por la poca capacidad de almacenaje en las casas, sobre todo en las de interés social. Por lo que el problema es atendido implementando un sistema de entrega domiciliaria de agua a través de pipas.

VII.26.6.- Relación de pipas de agua

PROMEDIO DE PIPAS DE AGUA OPERANDO	DE PROMEDIO DE DOMICILIOS DIARIOS ATENDIDOS	DE DÍAS DE ATENCIÓN	DE HORARIOS DE ATENCIÓN	DE LTS. DE AGUA POR VIAJE DE PIPA
5 UNIDADES	60	Lunes a Sábado	8 a 4 p.m.	8 mil litros3

Datos: Dirección de Agua Potable y Alcantarillado del Mpio. De Sahuayo, Abril 2018

VII.26.7.- Adeudo de agua potable



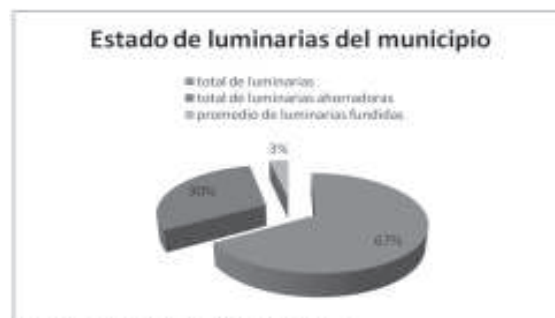
Finalmente, dado que la mayor cantidad de agua del territorio mexicano, se concentra en los estados de Tabasco y Chiapas (68%), resulta importante que en Michoacán invirtamos los municipios, en mejores tecnologías de extracción, distribución y control del líquido, en descentralizar el organismo operador con un marco normativo que garantice a la población un acceso permanente al servicio; así como en concientizar a la población sobre el uso correcto del vital líquido ya que al hablar del agua, tendremos siempre que hacerlo en un marco de economía y justicia social incluyentes.

VII.27.- Servicios primarios**VII.27.1.- Alumbrado público**

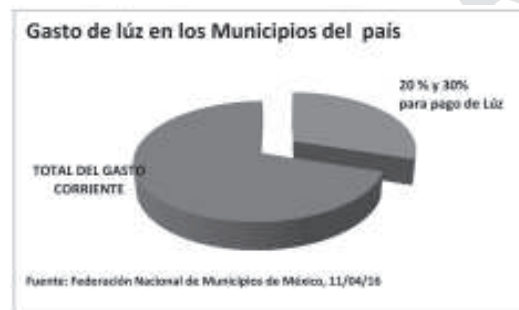
Un aspecto fundamental del servicio de Ayuntamientos, radica en dotar a la población de los servicios básicos que requiere; obligación enmarcada en nuestra Constitución Mexicana, Título Quinto de los Estados de la Federación y del Distrito Federal. Art. 115, fracc. III, párrafo a, b y c con las siguientes observaciones para Sahuayo:

- a) La cobertura de alumbrado público es aproximadamente del 95% del total de la superficie consolidada del municipio e incluye vialidades, oficinas y edificios públicos, parques y jardines; y,
- b) En cuanto al número de lámparas en Sahuayo, es aproximadamente de 10,500 unidades según su último censo; siendo estas del tipo de 70 w de vapor de sodio y otro 40% similar de 250 w., lo que significa al municipio un costo anualizado de 144 millones de pesos o el cargo mensual al erario de 1 millón 200 mil pesos aproximadamente. Cifras que hacen necesaria la migración hacia sistemas de iluminación más eficaces a fin de alcanzar mayor iluminación con menor costo, más aún considerando que el gasto de luz en Sahuayo resulta equiparable al de ciudades como Aguascalientes con un número mayor de luminarias (52,000 aproximadamente) según su censo 2010.

Por otra parte Sahuayo es una ciudad que enfrenta el paradigma de modernización, requiriendo además de buenas coberturas costos por servicios de energía competitivos, de tal suerte que el municipio a corto plazo pueda ser generador de riqueza y sustentabilidad ambiental como valor agregado. Sentido en que en el año 2017 y 2018, el gobierno municipal realizó la transición en iluminación de convencional en ahorradora en 4800 luminarias.



Fuente: Oficialía Mayor del Mpio. De Sahuayo



Fuente: Federación Nacional de Municipios de México, 11/04/18

VII.27.2.- Recolección de residuos sólidos

En México se recolectan diariamente 86 mil 343 toneladas de basura equivalentes a casi un kilogramo diario por persona generado sobre todo en las viviendas, edificios, avenidas, parques y jardines de nuestras ciudades por lo que las quejas ciudadanas en este rubro siempre son constantes, más aún si consideramos la recolección de basura como un factor de la economía importante, además de un aspecto fundamental en la imagen de la ciudad y buena salud de los sahuayenses.

Por otra parte la ciudad de Sahuayo cada vez más industrializada y con mayores requerimientos de consumo incrementa constantemente su producción de basura, mucha de la cual se degrada naturalmente con dificultad. Sentido en el que, en el estado de Michoacán producimos aproximadamente 3,500 Ton. Diarias de residuos sólidos en cerca de 10 mil tiraderos a cielo abierto, siendo el 75% de estos potencialmente reciclable, mientras que el resto forzosamente es sepultado; recolectados un 75% por el Ayuntamiento, un 9% por pepenadores y un 16% restante que permanece sin ser recolectado.

Sentido en el que los habitantes Sahuayo generamos 112 Ton. a diario de basura, ubicándonos con ello entre las ciudades de la región de mayor producción inferiores solo a Zamora que produce 718 Ton., donde los residuos alimentarios son los predominantes del total del volumen (45.6%), seguidos del papel (8.5%), pañales y otros (7.1%).

En cuanto al personal de limpia y vehículos necesarios en la recolección lo conforman una plantilla laboral y poco profesionalizada de 26 barrenderos que atienden sus tareas de Lunes a Domingo, en horario de 7:00 a 15:00 hrs., y de 16:00 a 23:00 hrs. Así como por 10 vehículos recolectores, todos obsoletos y altamente contaminantes; entre estos 2 camiones compactadores de carga trasera, 4 del tipo volteo y 2 más de caja rectangular con frecuencia operativa de 7 días por semana que cubren las 12 rutas establecidas para la ciudad y 1 vez las comunidades; operados también por una plantilla de 43 trabajadores, distribuidos en 14 cuadrillas de un chofer y dos ayudantes, en turnos de 06:00 a 15:00 hrs. Y nocturno, de 20:00 a 03:00 hrs.

Sobre la disposición final que se hace de la basura tenemos que es realizada en un terreno a cielo abierto ubicado a 9.3 km. de distancia de la Cabecera Municipal; predio que desde hace 30 años opera sin cercado perimetral, obras de ingeniería, regulación sanitaria o sistemas de control recibiendo a diario un promedio de 106 Ton. de basura, movidas para su oxidación por dos tractores Caterpillar D-7.

Por lo que resulta urgente, continuar con las gestiones de proyectos y financiamientos emprendidos por los gobierno desde el 2013 para construir un nuevo relleno sanitario con sistemas de reciclaje; aunado a la promoción entre la ciudadanía, de programas de separación de basura y reciclaje en el hogar, así como con una cultura de creación de subproductos de la basura que además de promover beneficios ambientales, exploten el potencial económico que este nicho económico representa, siendo por nosotros y para las generaciones de que nos preceden.

VII.27.3.- Manejo diferenciado de residuos sólidos



MUNICIPIO DE VANGUARDIA

VIII. PLANEACIÓN 2018-2021

VIII.1.- Visión municipal

Con una visión integral, el Gobierno de Sahuayo 2018 2021 posicionará al municipio de Sahuayo como la mejor opción de vida de la región.

VIII.2.- Fundamentos de la Administración

VIII.2.1.- Misión

Confiamos el desarrollo del municipio a profesionales comprometidos con elevar la calidad de vida de los Sahayeses, haciendo uso de los valores y principios que nos caracterizan.

VIII.2.2.- Valores.

- Derechos Humanos.
- Respeto.
- Promoción de la justicia y transparencia.
- Responsabilidad social.
- Respeto a las personas y diversidad en el marco de la ley.
- Promoción de calidad y rendición de cuentas.

VIII.3.- Objetivos de la organización

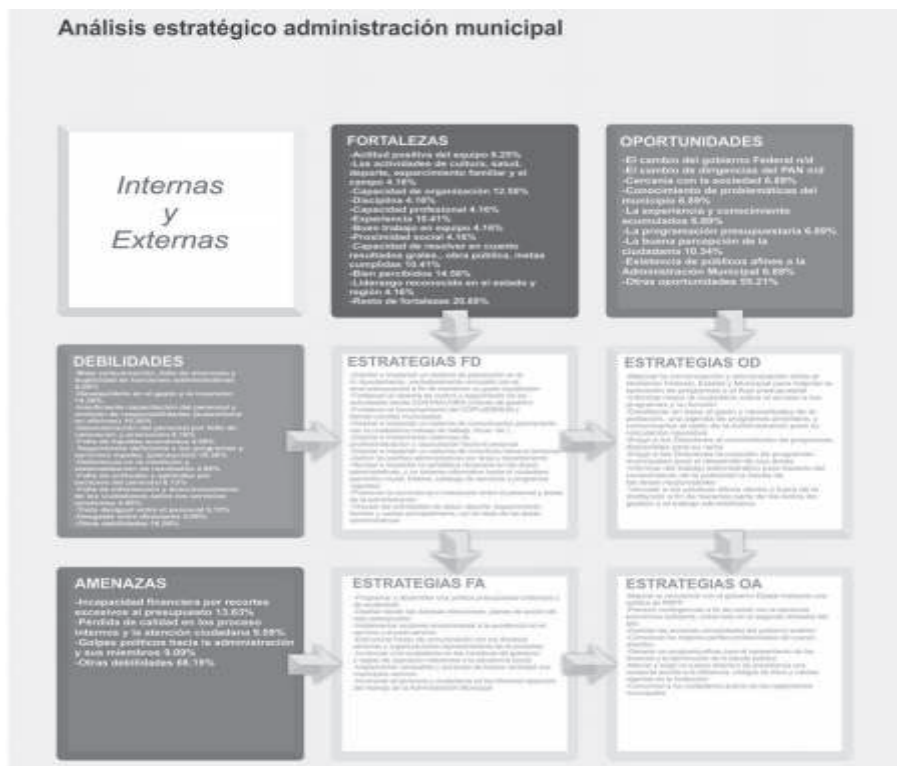
Como es sabido por todos, los Gobiernos Municipales son representativos de la sociedad y como tal adolecen de los mismos males; motivo

"Versión digital de consulta, carece de valor legal (artículo 8 de la Ley del Periódico Oficial)"

por el que esta administración realizó un análisis situacional interno de las anteriores administraciones municipales a fin de detectar sus principales obstáculos y construir así los insumos necesarios para alcanzar los objetivos siguientes:

- Cuartos azules.
- Transformando Sahuayo.
- Reviviendo nuestras fiestas.
- Jesús con el comercio.
- Apoyo económico a los más vulnerables.
- Agua para todos.
- Más y mejores empleos.
- Cerca de ti.
- Sahuayo para el mundo.
- Bosques urbanos.


VIII.3.1.- Análisis estratégico



Con el análisis anterior, podemos observar la necesidad que tienen la Administración de fomentar su comunicación tanto interna como externa, equilibrar y optimizar el gasto público, fortalecer los esquemas de control, seguimiento y evaluación administrativos; así como de establecer una política salarial acorde a las aptitudes profesionales y jerarquía del colaborador o personal de base para un óptimo desempeño.

Por su parte, para definir los ejes estratégicos del Plan fueron consideradas las diversas estadísticas nacionales, las opiniones y necesidades de la ciudadanía recopiladas en campaña, el punto de vista y experiencia del candidato electo, las vertientes del trabajo nacionales y estatales, los resultados de administraciones pasadas en sus temas, así como la encuesta municipal Sahuayo 2018. Ejercicio público, aplicado el Noviembre pasado a 800 personas, mujeres y hombres adultos que habitan las distintas zonas de la ciudad; miembros de los sectores económicos, del ámbito cultural, representantes de las colonias, así como docentes y jóvenes estudiantes de distintos niveles educativos.

VIII.4.- Elementos de planeación



Ejercicio estratégico que derivó en la conformación de los «ejes para el desarrollo de Sahuayo» siguientes:

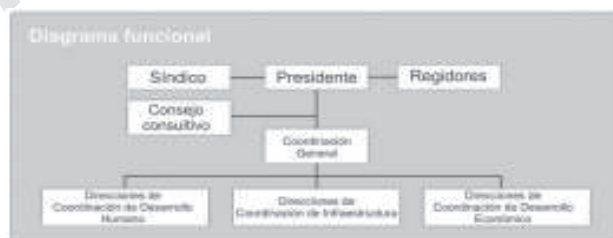
- **Más cerca de ti**, para potenciar el desarrollo humano de la población más vulnerable desde el ámbito principal de la salud, la educación, la cultura, la alimentación, subsidiaridad e inclusión social considerando el desarrollo de las familias y mujeres Sahuayenses como prioridad.
- **Construyendo la ciudad**, abordado desde una dimensión de construcción de infraestructura en sus diversas vertientes y considerando como una prioridad el ordenamiento territorial, así como la dotación de servicios básicos de calidad con un servicio de agua que alcance y beneficie a todos los sahuayenses, sin distinciones de colonias o sectores económicos.
- **Más y mejores ingresos.** Ámbito también del desarrollo humano, aunque disgregado del resto a fin de brindarle la fuerza y atención debida ya que la generación de riqueza demanda de sus partes, el minucioso análisis de los factores económicos del municipio como son la capacitación productiva, comercial y administrativa; la gestión de proyectos, de programas y apoyos financieros a los sectores económicos para permitirles la creación de más y mejores empleos; así como la de productos y servicios emblemáticos que impulsen a Sahuayo, ciudad y municipio y sus actividades.

VIII.5.- Estructura administrativa

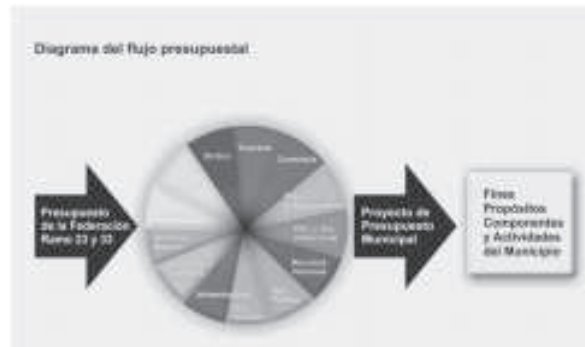


Una propuesta administrativa que agrupa en bloque las unidades administrativas a fin de vincularlas al trabajo, en una sinergia de información y comunicación que les permita alcanzar los objetivos y metas con la mínima duplicidad de esfuerzos; desde la cual trabajaremos por lograr y gestionar la mayor cantidad de apoyos y programas para los sectores más necesitados. E imprimirle un carisma especial al Gobierno Municipal, mediante una atención de excelencia a la ciudadanía; así como a los grupos vulnerables como son los niños pequeños, las personas de la tercera edad, mujeres embarazadas, personas con discapacidad cumpliendo así, el objetivo de «servir a los demás.»

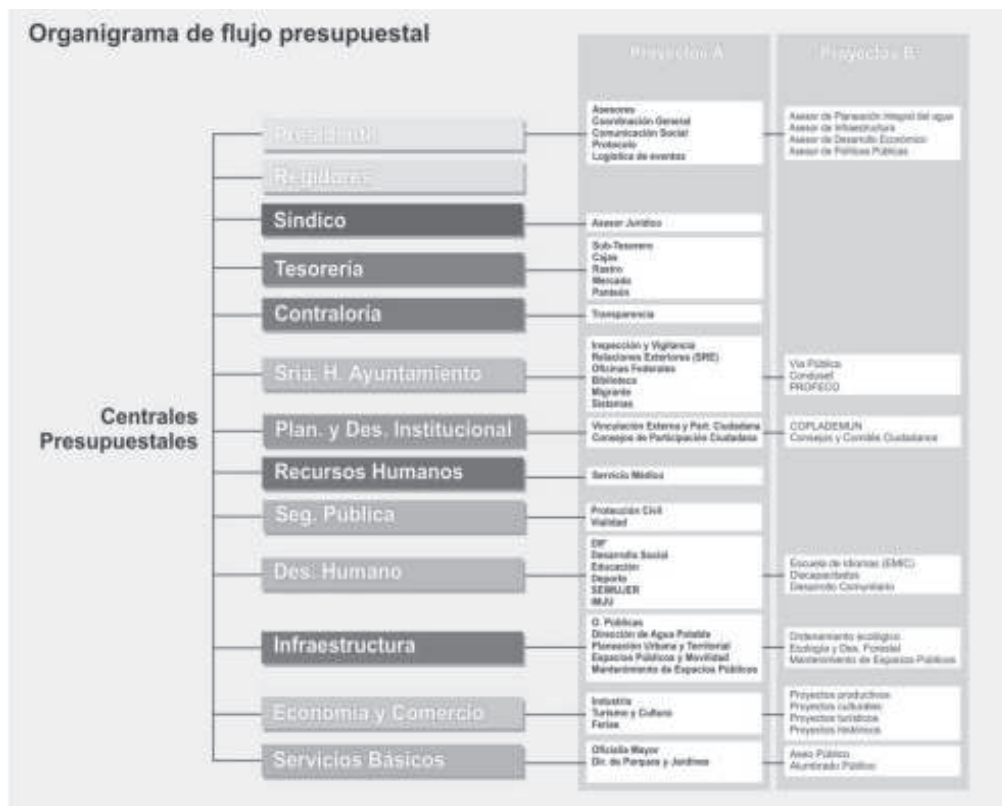
VIII.6.- Diagrama funcional de la Administración



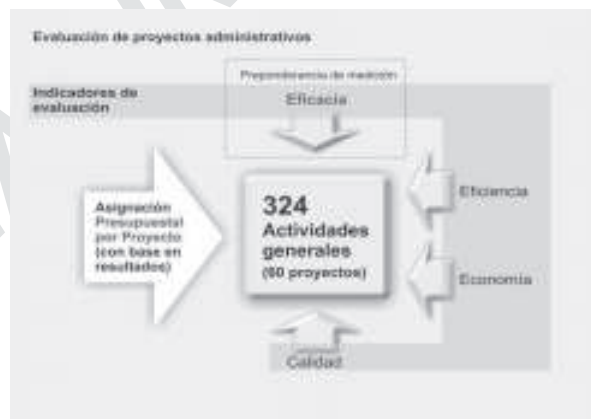
VIII.7.- Diagrama de flujo presupuestal



VIII.8.- Organigrama presupuestal



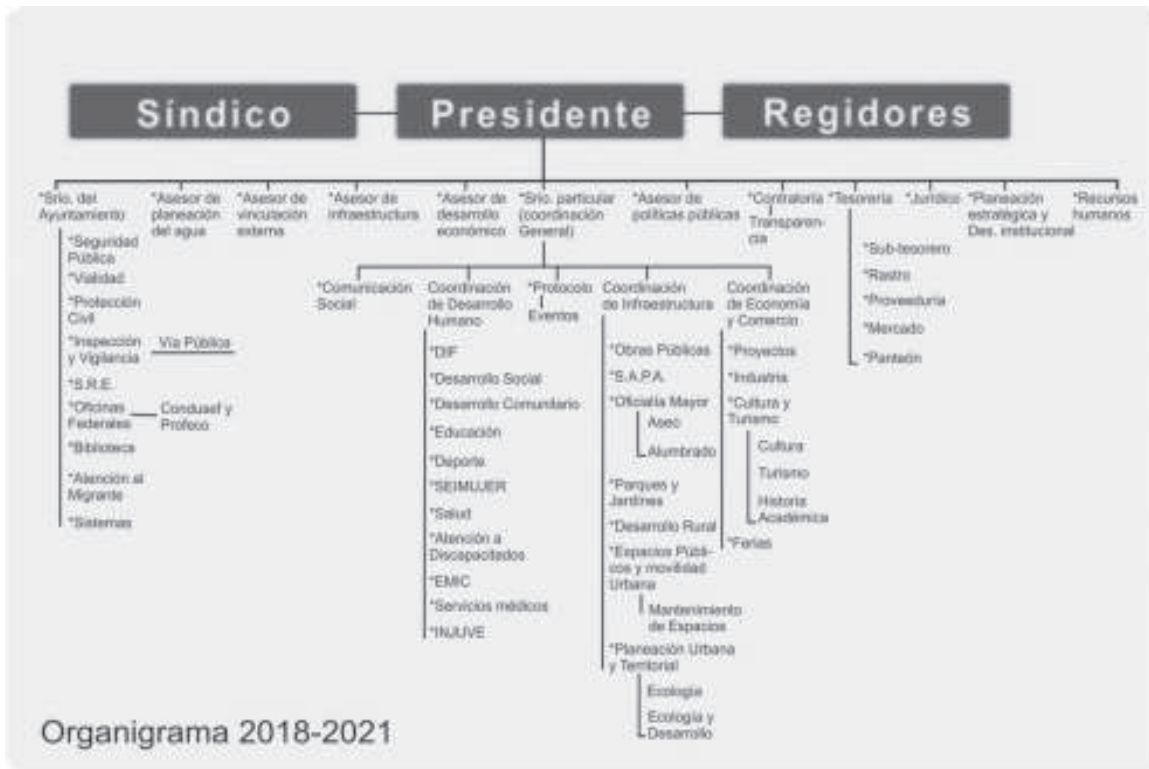
VIII.9.- Evaluación de proyectos



"Versión digital de consulta, carece de valor legal (artículo 8 de la Ley del Periódico Oficial)"



VIII.10.- Organigrama administrativo



IX. ANÁLISIS DE PROBLEMAS (GbR)

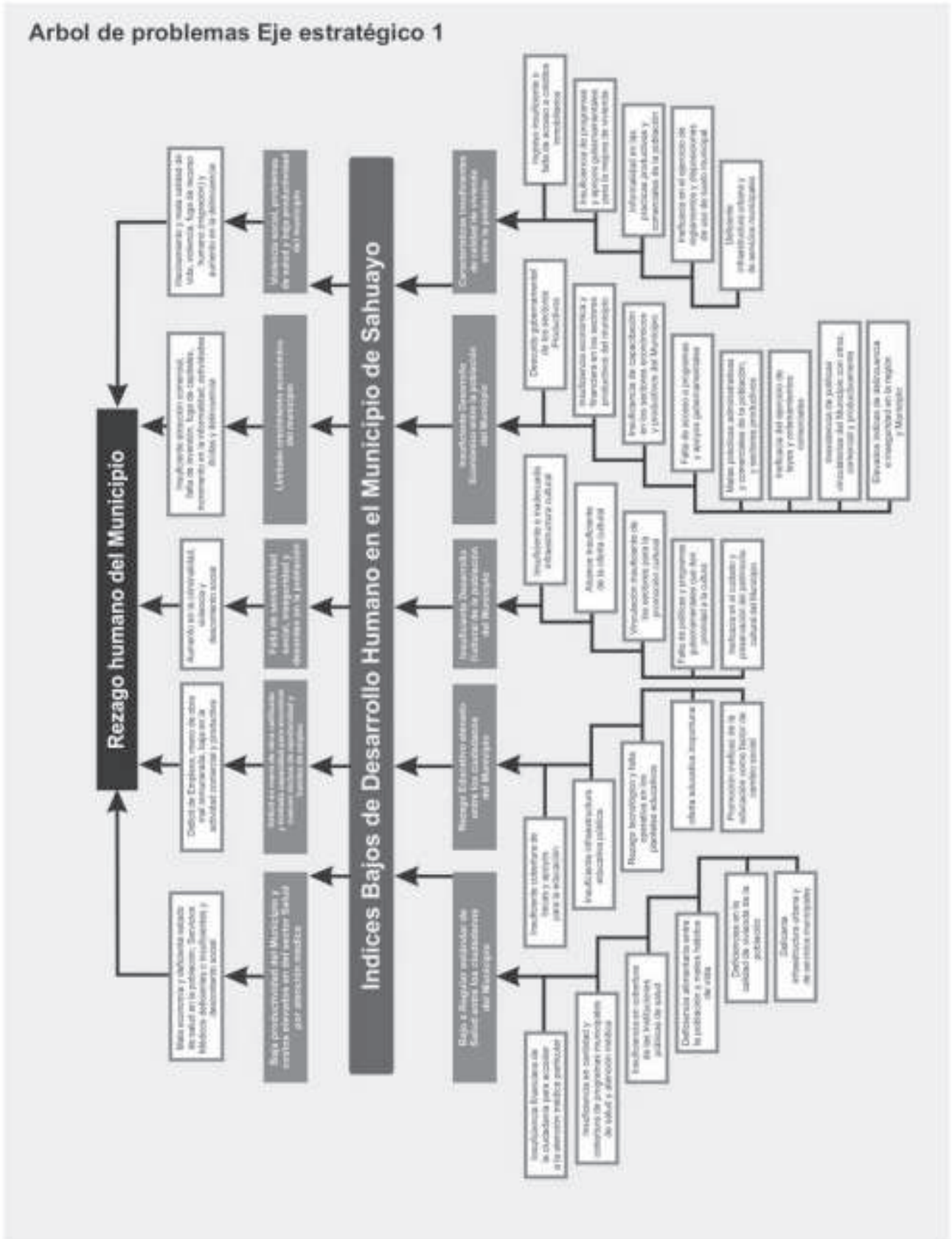
La gestión con base en resultados o GbR es un sistema de Gestión administrativa del Marco Lógico que facilita mediante procesos de razonamiento personales o colectivos de causas y efectos, la definición de problemas; así como de soluciones posibles bajo un planteamiento de metas, objetivos y actividades para llegar a un mejor estado.

De igual forma por la naturaleza gráfica del sistema basada en mapas conceptuales, en sentido vertical, es un sistema de fácil comprensión ya que refleja con mucha claridad la situación de la organización presente y futura considerando el fin y partiendo del componente, de donde se infieren los propósitos y actividades.

De igual forma es el instrumento gráfico-metodológico (mediante la matriz de indicadores y resultados _MIR_) sugerido por la organización de las naciones unidas para el diseño de estrategias gubernamentales. Por lo que es el método autorizado por la Auditoría Superior de la Federación para el diseño, implementación y seguimiento en el país de las políticas públicas ya que nos permite en todo el proceso observar a detalle el razonamiento lógico del órgano de gobierno en cuanto a prioridades; así como su orientación hacia la eficaz aplicación del presupuesto con base en resultados. Es este entonces, un instrumento (a diferencia de sus predecesores de la administración pública convencional) que permite establecer el resultado de acciones en un marco financiero y panorama numérico de beneficiarios prospectivo; así como realizar adecuaciones de estrategia si esta en su caso, no rindiera en las evaluaciones los productos esperados.

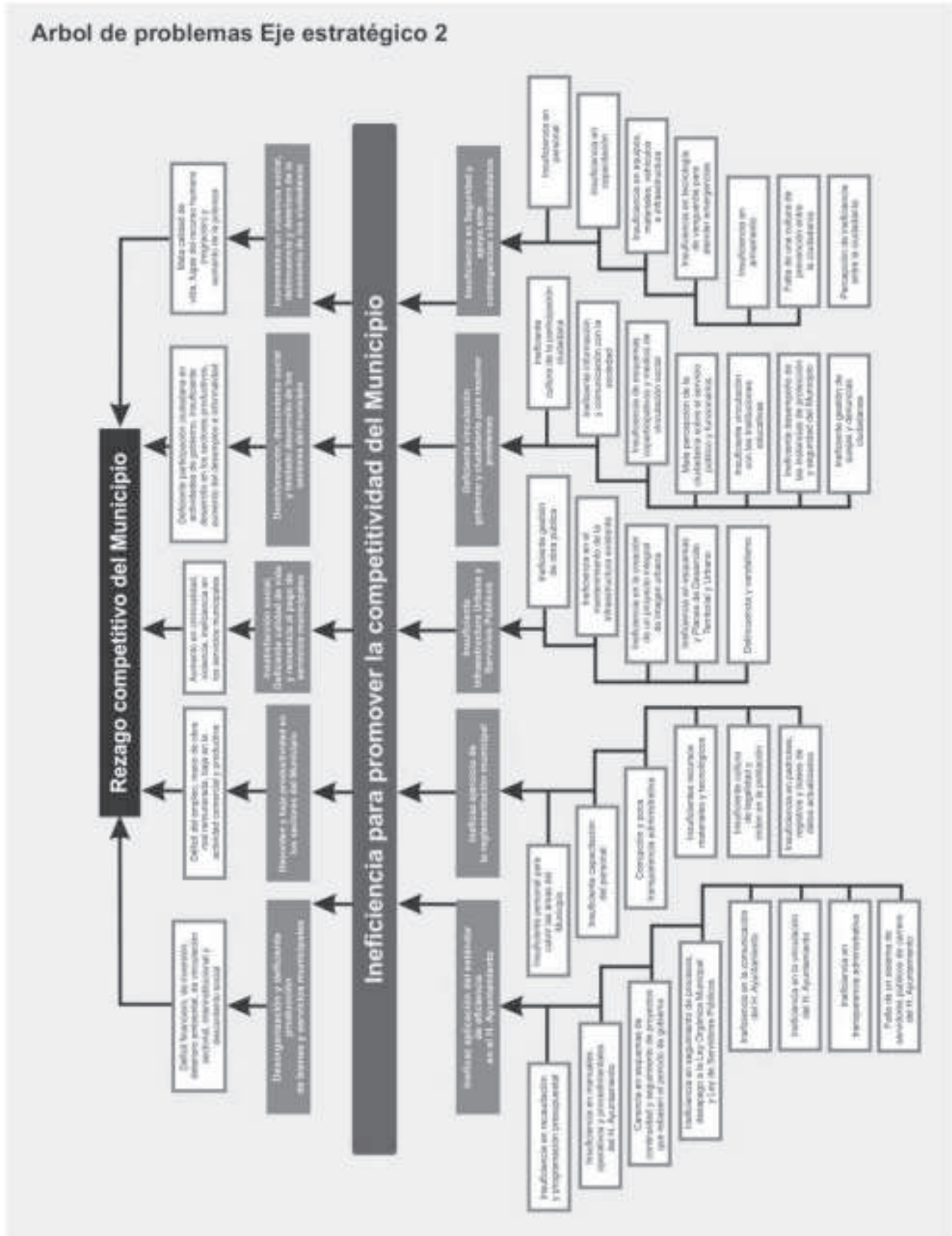
"Versión digital de consulta, carece de valor legal (artículo 8 de la Ley del Periódico Oficial)"

IX.1.- Árbol conceptual «Más cerca de ti»



"Versión digital de consulta, carece de valor legal (artículo 8 de la Ley del Periódico Oficial)"

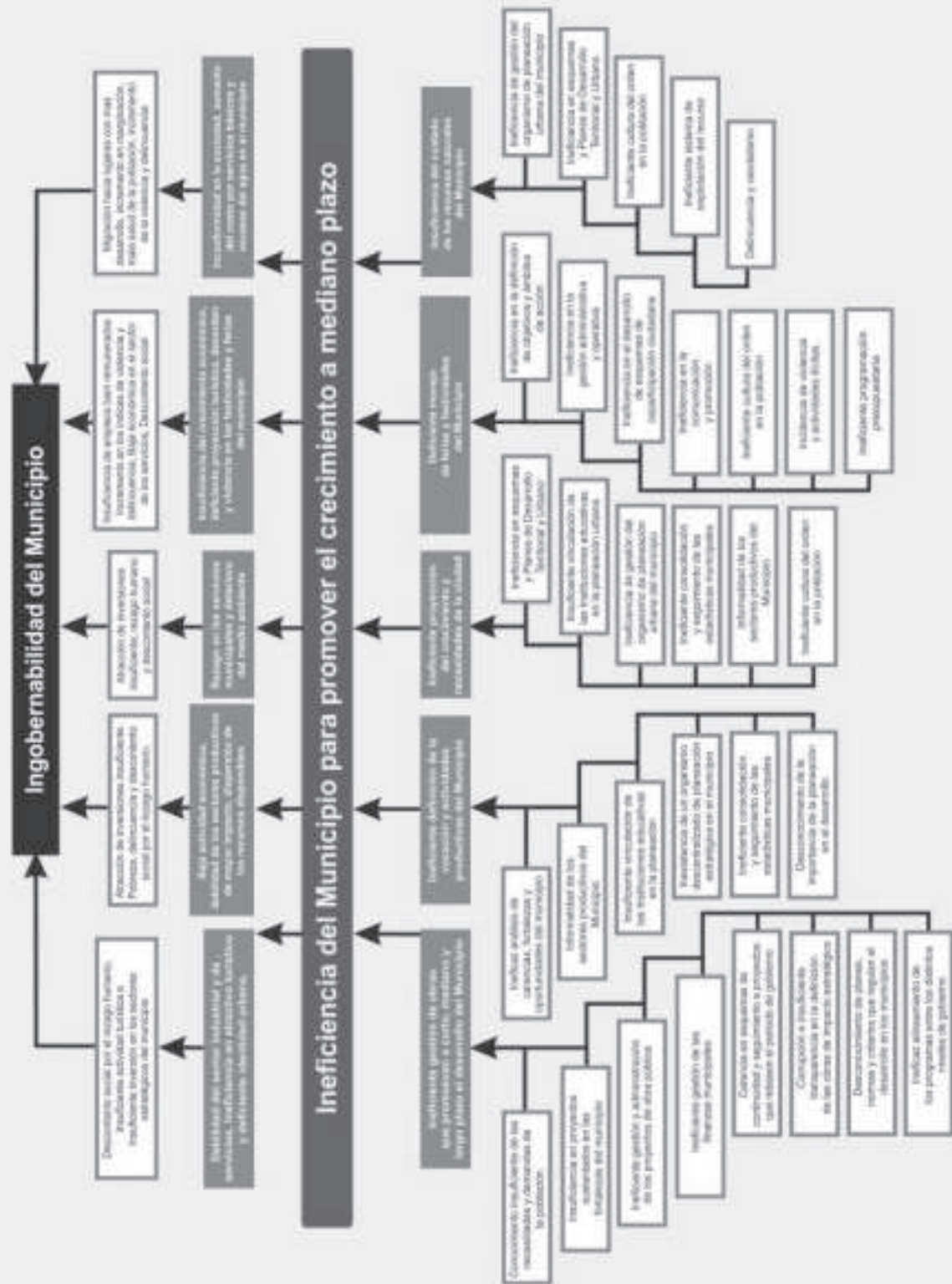
IX.2.- Árbol conceptual «Más y mejores ingresos»



"Versión digital de consulta, carece de valor legal (artículo 8 de la Ley del Periódico Oficial)"

IX.3.- Árbol conceptual «Construyendo la ciudad»

Arbol de problemas Eje estratégico 3



"Versión digital de consulta, carece de valor legal (artículo 8 de la Ley del Periódico Oficial)"

IX.4.- DESCRIPCIÓN DE EJES

IX.4.1.- Más cerca de ti. Este Gobierno Municipal, se identifica con las problemáticas de la Gente, definidas como el cúmulo de factores en éste caso ambientales, sociales, culturales, educativos y de salud que impiden a las familias mejorar sus niveles de bienestar y desarrollo humano con las inferencias de un entorno globalizado y cada vez más complejo y competitivo que demanda la intervención gubernamental oportuna, mediante esquemas de trabajo administrativo e instituciones cercanas a su población que les permitan *superar el rezago social en que viven.*

Por ello, la administración municipal *fortalecerá el desarrollo interior de los individuos, implementando acciones de impulso a las familias, en áreas como el deporte, la alimentación, la cultura y la educación que mejoren su estado de salud, emocional y mental permitiéndoles consolidarse como un humano competitivo físicamente, equilibrado emocionalmente y con herramientas educativas y sociales suficientes para enfrentar con éxito la vida.*

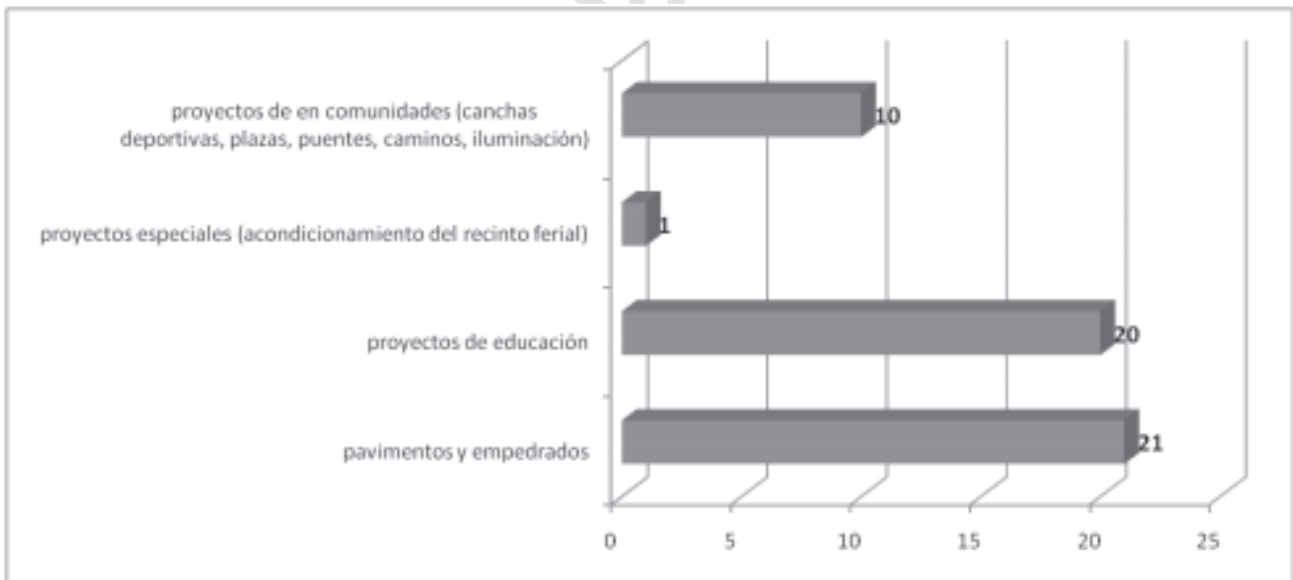
IX.4.2.- Más y mejores ingresos. El trabajo en este eje, tiene por objeto inferir con la gestión de programas, proyectos y apoyos en los sectores productivos *a fin de mejorar las condiciones de desarrollo económico de las personas; capacitándolos, vinculándolos y orientándolos en un clima de certeza y confianza que nos permitan como Municipio alcanzar niveles de competitividad mayores, necesarios para en el mediano plazo consolidarnos en destino turístico y ciudad económicamente competitiva; capaz de atraer atractivos e inversiones nacionales y extranjeras como un polo de desarrollo nacional.*

Sentido en el que el H. Ayuntamiento además, *promoverá acciones de fortalecimiento financiero, de reglamentación ciudadana, regulación normativa y transparencia a los sectores de la sociedad y economía, así como de mejora continua a los eventos y servicios públicos que adyacentemente producen beneficios y derrama económica; de impulso a las tecnologías de la información como factor de eficacia y productividad, de vinculación y cercanía social, de seguridad tanto en personas como en sus bienes, así como de asesorías e intermediación legal en los diversos aspectos de la vida cotidiana de los ciudadanos a fin de promover permanentemente, el estado de derecho y un ambiente de vida plural y democrática en el municipio.*

IX.4.3.- Construyendo la ciudad. En los últimos años ha sido la exigencia y prioridad en los gobiernos poder *consolidar un país donde exista infraestructura para el desarrollo, de la mano a una óptima sustentabilidad ecológica.*

Por esta razón, como gobierno municipal *impulsaremos acciones referentes a la creación, ampliación y mejora de infraestructura pública y equipamiento urbano, en un clima de cuidado y preservación de nuestro medio ambiente, así como recursos naturales principalmente el agua; impulsando la creación y construcción de fuentes de energía sustentablemente ecológicas y renovables, la promoción de actividades de construcción que provoquen beneficios en las áreas productivas, comerciales y turísticas del municipio. Y de rehabilitación de instalaciones estratégicas y de servicios municipales como de Seguridad, de Agua Potable, del Rastro, Panteones, Servicios de Alumbrado, Recolección y Disposición de la basura municipal entre otros.* Acciones prioritarias para disfrutar de un entorno agradable y medio ambiente sustentablemente sano, que nos permita como sociedad lograr una vida plena mediante el acceso a instalaciones, eventos y servicios públicos de calidad.

IX.5.- Ejes de infraestructura



Cabe destacar que la propuesta de infraestructura, según se realicen los proyectos se incluyan nuevos.

A continuación definiremos los programas y acciones de las diferentes Unidades Administrativas.

IX.6.- Proyectos «encuesta ciudadana Sahuayo 2018»

SUGERENCIA DE PROYECTOS	
desarrollo social	49%
prevención social	2%
desarrollo económico	1%
finanzas sanas	2%
servicios públicos	1%
desarrollo territorial y medio ambiente	5%
infraestructura	41%



X. MATRIZ DE INDICADORES (MIR)

X.1.- Relación de ejes para el desarrollo estatal y municipal

ALINEACIÓN DE EJES ESTRATÉGICOS PARA EL DESARROLLO	
EJES DEL DESARROLLO DE INAFED	EJES MUNICIPALES DEL DESARROLLO
DESARROLLO SOCIAL	MÁS CERCA DE TI
PREVENCIÓN SOCIAL DE LA VIOLENCIA	
DESARROLLO ECONÓMICO	MÁS Y MEJORES INGRESOS
FINANZAS SANAS, TRANSPARENCIA Y RENDICIÓN DE CUENTAS	
SERVICIOS PÚBLICOS MUNICIPALES	CONSTRUYENDO LA CIUDAD
PLANEACIÓN MUNICIPAL Y DESARROLLO INSTITUCIONAL	
DESARROLLO TERRITORIAL Y MEDIO AMBIENTE	

Fuente: Agencia para el Desarrollo Municipal del Estado Nacional para el Fedatario y Desarrollo Municipal

X.2.- Estatus de matriz de Indicadores y resultados

Estatus de la planeación	
fin	definidos (100%)
propósito	definidos (100%)
componentes	definidos (100%)
actividades operativas	definidos parcialmente (50%)
criterio de medición	definido (50% de cumplimiento del programa o proyecto)
Base de medición	indefinida (0% actividades y metas programadas)

■ cumplimiento ■ casi de cumplimiento ■ en cumplimiento

"Versión digital de consulta, carece de valor legal (artículo 8 de la Ley del Periódico Oficial)"

X.3.- Tabla de indicadores y resultados por unidad administrativa

PROGRAMA OPERATIVO 2019							
TÍTULO				NOMBRE CORTO			
Indicadores de resultados				Indicadores de resultados			
Tabla Campos							
Nivel estratégico	Ejercicio	Fecha de inicio del periodo que se informa	Fecha de término del periodo que se informa	Nombre del programa o concepto al que corresponde el indicador	Objetivo institucional	Método de cálculo con variables de la fórmula	Área(s) responsable(s) que genera(n), posee(n), publica(n) y actualizan la información
FIN	2019	Enero	Diciembre	GOBERNANZA			Presidencia-vinculación interna, protocolo y eventos
PROPOSITO	2019	Enero	Diciembre	EFICAZ CONDUCCIÓN DE GOBIERNO Y VINCULACIÓN CON CIUDADANÍA			Presidencia-vinculación interna, protocolo y eventos
COMPONENTE 1	2019	Enero	Diciembre	COMUNICACIÓN ESTRATÉGICA Y RELACIONES PÚBLICAS	EL GOBIERNO MUNICIPAL PARTICIPA DE LAS ACCIONES DE GOBIERNO	100% DE LOS EVENTOS PROGRAMADOS AL MENOS 24	Presidencia-vinculación interna, protocolo y eventos
COMPONENTE 2	2019	Enero	Diciembre	GESTIÓN DE RECURSOS FEDERALES, ESTATALES, ASÍ COMO DE PROGRAMAS MUNICIPALES	EL GOBIERNO PROMUEVE EL DESARROLLO DEL MUNICIPIO EN SUS DIVERSOS ÁMBITOS	100% DE APLICACION DEL RECURSO Y ACTIVIDADES PROGRAMADAS	Presidencia-vinculación interna, protocolo y eventos
COMPONENTE 3	2019	Enero	Diciembre	VINCULACIÓN CON INSTANCIAS DE GOBIERNO	EL GOBIERNO CONOCE Y SE VINCULA CON LOS PROGRAMAS FEDERALES Y ESTATALES	100% DE LOS CONTACTOS PROGRAMADOS, 12 REUNIONES DE COORDINACIÓN (ENTRE COORDINADORES Y ÁREAS), 6 REUNIONES GENERALES (PRESIDENCIA Y ÁREAS)	Presidencia-vinculación interna, protocolo y eventos
Actividad	2019	Enero	Diciembre	comunicación transversal (interna)		actividades programadas/actividades realizadasx100	Presidencia-vinculación interna
Actividad	2019	Enero	Diciembre	comunicación y vinculación institucional		actividades programadas/actividades realizadasx100	Presidencia-vinculación interna, protocolo y eventos
Actividad	2019	Enero	Diciembre	reporte de actividades		actividades programadas/actividades realizadasx100	Presidencia-vinculación interna
Actividad	2019	Enero	Diciembre	agenda institucional		actividades programadas/actividades realizadasx100	Presidencia (agenda), vinculación interna, protocolo y eventos
Actividad	2019	Enero	Diciembre	evaluación y seguimiento de actividades		actividades programadas/actividades realizadasx100	Presidencia, vinculación interna
Actividad	2019	Enero	Diciembre	promoción del desarrollo		actividades programadas/actividades realizadasx100	Presidencia, vinculación interna, protocolo y eventos
Actividad	2019	Enero	Diciembre	agenda de presidencia		actividades programadas/actividades realizadasx100	Presidencia (agenda), vinculación interna
Actividad	2019	Enero	Diciembre	acompañamiento admtivo.		actividades programadas/actividades realizadasx100	Presidencia, vinculación interna
Actividad	2019	Enero	Diciembre	atención para mejora a las colonias del mpio.		actividades programadas/actividades realizadasx100	Presidencia (agenda), vinculación interna, vinculación externa
FIN	2019	Enero	Diciembre	GOBERNANZA			Presidencia-vinculación externa
PROPOSITO	2019	Enero	Diciembre	EFICAZ CONDUCCIÓN DE GOBIERNO Y VINCULACIÓN CON LA CIUDADANÍA			Presidencia-vinculación externa
COMPONENTE 1	2019	Enero	Diciembre	COMUNICACIÓN ESTRATÉGICA Y RELACIONES PÚBLICAS	EL GOBIERNO PROMUEVE EL DESARROLLO DEL MUNICIPIO EN EL ÁMBITO DE LAS COLONIAS	CREACIÓN DE 14 MÓDULOS DE PARTICIPACIÓN CIUDADANA Y RECEPCIÓN DE SOLICITUDES DE APOYO, 40 COMITÉS DE OBRA PÚBLICA, 1 CENSO DE NECESIDADES CON ALCANCE DE 600 ENCUESTAS	Presidencia-vinculación externa
COMPONENTE 3	2019	Enero	Diciembre	VINCULACIÓN CON INSTANCIAS DE GOBIERNO	EL GOBIERNO BRINDA SEGUIMIETNO A LAS SOLICITUDES DE LA POBLACIÓN	6 REGISTROS DE SOLICITUD DE APOYOS	Presidencia-vinculación externa
Actividad	2019	Enero	Diciembre	vinculación con asociaciones civiles (religiosas)		actividades programadas/actividades realizadasx100	Vinculación externa
Actividad	2019	Enero	Diciembre	comunicación y vinculación institucional		actividades programadas/actividades realizadasx100	Vinculación externa

"Versión digital de consulta, carece de valor legal (artículo 8 de la Ley del Periódico Oficial)"

Actividad	2019	Enero	Diciembre	presencia Institucional en colonias (pdte. En tu colonia)		actividades programadas/actividades realizadasx101	Vinculación externa
Actividad	2019	Enero	Diciembre	estudios de opinión		actividades programadas/actividades realizadasx100	Vinculación externa
Actividad	2019	Enero	Diciembre	estadístico y de actualización de padrones		actividades programadas/actividades realizadasx100	Vinculación externa
Actividad	2019	Enero	Diciembre	vinculación de eventos especiales		actividades programadas/actividades realizadasx100	Vinculación externa
FIN	2019	Enero	Diciembre	GOBERNANZA			Sindicatura
PROPOSITO	2019	Enero	Diciembre	REGISTRO, CONTROL Y SUPERVISIÓN PATRIMONIAL Y FINANCIERA			Sindicatura
COMPONENTE 1	2019	Enero	Diciembre	DE SERVICIOS BÁSICOS Y VIALIDADES	EL GOBIERNO MUNICIPAL TIENE CONTROL DE SUS PATRIMONIO	1 REGISTRO PATRIMONIAL, 4 INFORMES TRIMESTRALES	Sindicatura
COMPONENTE 2	2019	Enero	Diciembre	PROGRAMA DE REVISIÓN DE CUENTA PÚBLICA	EL GOBIERNO MUNICIPAL REvisa SU PATRIMONIO Y FINANZAS	1 REVISIÓN DE INVENTARIO DE BIENES, PREDIOS E INSTALACIONES PÚBLICAS, 4 SUPERVISIONES DE CUENTA PÚBLICA	Sindicatura
COMPONENTE 3	2019	Enero	Diciembre	PROGRAMA DE ATENCIÓN CIUDADANA	EL GOBIERNO MUNICIPAL PARTICIPA EN LA CONCILIACIÓN Y EL DESARROLLO CIUDADANO	240 CONCILIACIONES, 600 GESTIONES DE ATENCIÓN A LA CIUDADANÍA	Sindicatura
Actividad	2019	Enero	Diciembre	registro y actualización patrimonial		actividades programadas/actividades realizadasx100	Sindicatura
Actividad	2019	Enero	Diciembre	supervisión patrimonial		actividades programadas/actividades realizadasx100	Sindicatura
Actividad	2019	Enero	Diciembre	actualización informativa (hardware y software)		actividades programadas/actividades realizadasx100	Sindicatura
Actividad	2019	Enero	Diciembre	capacitación del registro patrimonial a funcionarios		actividades programadas/actividades realizadasx100	Sindicatura
Actividad	2019	Enero	Diciembre	certificación de cuenta pública		actividades programadas/actividades realizadasx100	Sindicatura
Actividad	2019	Enero	Diciembre	vinculación transversal (interna)		actividades programadas/actividades realizadasx100	Sindicatura
Actividad	2019	Enero	Diciembre	vinculación estatal		actividades programadas/actividades realizadasx100	Sindicatura
Actividad	2019	Enero	Diciembre	capacitación de sindicatura		actividades programadas/actividades realizadasx100	Sindicatura
Actividad	2019	Enero	Diciembre	vinculación social		actividades programadas/actividades realizadasx100	Sindicatura
Actividad	2019	Enero	Diciembre	atención a la ciudadanía		actividades realizadas/costo de las actividades	Sindicatura
Actividad	2019	Enero	Diciembre	supervisión de recursos humanos		actividades programadas/actividades realizadasx100	Sindicatura
FIN	2019	Enero	Diciembre	DESARROLLO HUMANO			Regidores
PROPOSITO	2019	Enero	Diciembre	AUTORIZACIÓN Y SEGUIMIENTO DE LEYES, PROGRAMAS Y DISPOSICIONES PARA EL BUEN DESARROLLO HUMANO			Regidores
COMPONENTE 1	2019	Enero	Diciembre	GESTIÓN DE COMISIONES Y REPRESENTACIONES	EL CABILDO PARTICIPA EN LAS ACTIVIDADES DE LA SOCIEDAD	100% DE COMISIONES Y REPRESENTACIONES A SIGNADAS	Regidores
COMPONENTE 2	2019	Enero	Diciembre	GESTIÓN DE REUNIONES DE CABILDO ORDINARIAS Y EXTRAORDINARIAS	EL CABILDO REALIZA ACTIVIDADES EN APEGO A LA LEGALIDAD	24 DE SESIONES DE CABILDO ORDINARIAS Y 90% DE EXTRAORDINARIAS	Regidores
COMPONENTE 3	2019	Enero	Diciembre	PROMOCIÓN DE LEY ORGÁNICA	EL CABILDO CONOCE LA LEY ORGANICA MUNICIPAL	24 DE SESIONES DE CABILDO, 100% COMISIONES Y REPRESENTACIONES A SIGNADAS	Regidores

"Versión digital de consulta, carece de valor legal (artículo 8 de la Ley del Periódico Oficial)"

Actividad	2019	Enero	Diciembre	Programación general de agenda		actividades programadas/actividades realizadasx100	Regidores
Actividad	2019	Enero	Diciembre	Programación de comisiones		actividades programadas/actividades realizadasx100	Regidores
Actividad	2019	Enero	Diciembre	supervisión del bando de gobierno		actividades programadas/actividades realizadasx100	Regidores
Actividad	2019	Enero	Diciembre	representación institucional		actividades programadas/actividades realizadasx100	Regidores
Actividad	2019	Enero	Diciembre	supervisión admtnva.		actividades programadas/actividades realizadasx100	Regidores
Actividad	2019	Enero	Diciembre	capacitación de Ley Orgánica		actividades programadas/actividades realizadasx100	Regidores
Actividad	2019	Enero	Diciembre	Programación legislativa		actividades programadas/actividades realizadasx100	Regidores
Actividad	2019	Enero	Diciembre	vinculación institucional		actividades programadas/actividades realizadasx100	Regidores
FIN	2019	Enero	Diciembre	GOBERNANZA			Srio. H. Ayuntamiento
PROPOSITO	2019	Enero	Diciembre	VINCULACIÓN SOCIAL Y CIUDADANA; TRAMITE DE CERTIFICACIONES Y SEGUIMIENTO A LOS PROCESOS DEL H. AYUNTAMIENTO			Srio. H. Ayuntamiento
COMPONENTE 1	2019	Enero	Diciembre	GESTIÓN DE COMUNICACIÓN CON JEFES DE ORDEN Y REPRESENTACIONES SOCIALES	SRIA. DEL H. AYUNTAMIENTO COLABORA EN LA CONDUCCIÓN POLÍTICA DEL GOBIERNO MUNICIPAL	12 INICIATIVAS DE VINCULACIÓN Y 500 ATENCIONES CIUDADANAS	Srio. H. Ayuntamiento
COMPONENTE 2	2019	Enero	Diciembre	CERTIFICACIÓN Y ELABORACIÓN DE DOCUMENTOS OFICIALES	EL GOBIERNO MUNICIPAL BRINDA CERTEZA JURÍDICA A LOS TRÁMITES Y RESOLUCIONES MPALES.	200 RESOLUCIONES, 400 CARTAS Y DOCUMENTOS Y 4500 CERTIFICACIONES, 40 CITATORIOS AL CABILDO Y 40 CARTILLAS	Srio. H. Ayuntamiento
COMPONENTE 3	2019	Enero	Diciembre	VINCULACIÓN CON INSTANCIAS DE GOBIERNO (PROTECCIÓN Y SEGURIDAD)	EL GOBIERNO MUNICIPAL LLEVA UN CONTROL Y SEGUIMIENTO DE LA VINCULACIÓN INSTITUCIONAL	12 INICIATIVAS DE VINCULACIÓN	Srio. H. Ayuntamiento
Actividad	2019	Enero	Diciembre	comunicación transversal (interna)		actividades programadas/actividades realizadasx100	Srio. H. Ayuntamiento
Actividad	2019	Enero	Diciembre	comunicación y vinculación institucional		actividades programadas/actividades realizadasx100	Srio. H. Ayuntamiento
Actividad	2019	Enero	Diciembre	reportes de actividades		actividades programadas/actividades realizadasx100	Srio. H. Ayuntamiento
Actividad	2019	Enero	Diciembre	agenda pública		actividades programadas/actividades realizadasx100	Srio. H. Ayuntamiento
Actividad	2019	Enero	Diciembre	certificación de actas y acuerdos de cabildo		actividades programadas/actividades realizadasx100	Srio. H. Ayuntamiento
Actividad	2019	Enero	Diciembre	atención a la ciudadanía		actividades realizadas/costo de las actividades	Srio. H. Ayuntamiento
Actividad	2019	Enero	Diciembre	certificación de documentos		actividades programadas/actividades realizadasx100	Srio. H. Ayuntamiento
Actividad	2019	Enero	Diciembre	representación institucional		actividades programadas/actividades realizadasx100	Srio. H. Ayuntamiento
Actividad	2019	Enero	Diciembre	acompañamiento admtnvo.		actividades programadas/actividades realizadasx100	Srio. H. Ayuntamiento
Actividad	2019	Enero	Diciembre	vinculación social		actividades programadas/actividades realizadasx100	Srio. H. Ayuntamiento
FIN	2019	Enero	Diciembre	BUENA GESTIÓN ADMINISTRATIVA			Sistemas
PROPOSITO	2019	Enero	Diciembre	EFICAZ CONECTIVIDAD DEL H. AYUNTAMIENTO Y UNIDADES ADMTNVAS.			Sistemas
COMPONENTE 1	2019	Enero	Diciembre	SUFICIENCIA Y VIGENCIA EN EQUIPOS DE CÓMPUTO Y PROGRAMAS	LA ADMÓN. PÚBLICA CUENTA CON EQUIPOS Y PROGRAMAS PARA ESTAR CONECTADO E INFORMADO	200 MANTENIMIENTOS, 150 SERVICIOS DE SOPORTE TÉCNICO, 300 RESPALDOS DE DATOS	Sistemas

"Versión digital de consulta, carece de valor legal (artículo 8 de la Ley del Periódico Oficial)"

COMPONENTE 2	2019	Enero	Diciembre	SUFICIENCIA EN CUANTO A REDES DE DATOS	EXISTE UNA RED DE DATOS DEL H. A Y UNTAMIENTO	60 INSTALACIONES DE CABLEADOS, 6 CAMBIOS DE SERVICIO, 120 REVISIONES DE RED DE VOZ-DATOS	Sistemas
COMPONENTE 3	2019	Enero	Diciembre	GESTIÓN DE TECNOLOGÍAS	EXISTE EQUIPOS INFORMATICOS ACTUALIZADOS PARA EFECTUAR LAS TAREAS	120 REVISIONES A EQUIPOS DE COPIADO, 80 SOLICITUDES DE SERVICIO WEB	Sistemas
Actividad	2019	Enero	Diciembre	actualización tecnológica (software)		actividades programadas/actividades realizadasx100	Sistemas
Actividad	2019	Enero	Diciembre	adquisición de equipos		número de equipos en funciones/equipos programadosx100	Sistemas
Actividad	2019	Enero	Diciembre	gestión de redes		actividades programadas/actividades realizadasx100	Sistemas
Actividad	2019	Enero	Diciembre	sectorización y mantenimiento de redes, equipos de computo y comunicación		actividades programadas/actividades realizadasx100	Sistemas
Actividad	2019	Enero	Diciembre	respaldo informático en equipos		actividades programadas/actividades realizadasx100	Sistemas
Actividad	2019	Enero	Diciembre	asesoría para el manejo de equipos y hardware		actividades programadas/actividades realizadasx100	Sistemas
Actividad	2019	Enero	Diciembre	gestión de reglamentos para el manejo de equipos		actividades programadas/actividades realizadasx100	Sistemas
Actividad	2019	Enero	Diciembre	promoción de TIC's (vinculación)		actividades programadas/actividades realizadasx100	Sistemas
FIN	2019	Enero	Diciembre	CONFIANZA DE LA POBLACIÓN			Transparencia
PROPOSITO	2019	Enero	Diciembre	ÓPTIMO ÍNDICE DE TRANSPARENCIA DEL MUNICIPIO			Transparencia
COMPONENTE 1	2019	Enero	Diciembre	EFICIENCIA EN PUBLICACIÓN DE LA INFORMACIÓN	EL GOBIERNO MUNICIPAL HACE PÚBLICA SU INFORMACIÓN	140 FORMATOS INFORMATIVOS TRIMESTRALMENTE	Transparencia
COMPONENTE 2	2019	Enero	Diciembre	EFICAZ APLICACIÓN DEL MARCO NORMATIVO DE TRANSPARENCIA Y ACCESO A LA INFORMACIÓN PÚBLICA	EL GOBIERNO MUNICIPAL CUMPLE CON LA NORMATIVIDAD DE TRANSPARENCIA	2 CAPACITACIONES GENERALES Y ELABORACIÓN DE 1 REGLAMENTO MUNICIPAL DE TRANSPARENCIA Y ACCESO A LA INFORMACIÓN PÚBLICA	Transparencia
COMPONENTE 3	2019	Enero	Diciembre	EFICAZ RESPUESTA INFORMATIVA A LA POBLACIÓN DE SOLICITUDES ESPECIALES	EL GOBIERNO MUNICIPAL DA RESPUESTA INFORMATIVA A LA POBLACIÓN	70 GESTIÓN SOLICITUDES DE INFORMACIÓN	Transparencia
Actividad	2019	Enero	Diciembre	gestión del portal de transparencia		requisitos del portal/requisitos cubiertos	Transparencia
Actividad	2019	Enero	Diciembre	cumplimiento normativo		total de incisos/incisos cubiertos	Transparencia
Actividad	2019	Enero	Diciembre	Programación informativa y estadística		requisitos del portal/requisitos cubiertos	Transparencia
Actividad	2019	Enero	Diciembre	Programación de sanciones		Incidencias programadas con base cero/reportes de incidencias	Transparencia
Actividad	2019	Enero	Diciembre	trabajo del comité		actividades programadas/actividades realizadas	Transparencia
Actividad	2019	Enero	Diciembre	capacitación a funcionarios (procedimientos y Ley)		Capacitaciones programadas/Capacitaciones realizadas	Transparencia
Actividad	2019	Enero	Diciembre	convenios		Convenios programados/Convenios realizados	Transparencia
Actividad	2019	Enero	Diciembre	Programación de reportes		Reportes programados/Reportes realizados	Transparencia
FIN	2019	Enero	Diciembre	SALUD			Agua y saneamiento
PROPOSITO	2019	Enero	Diciembre	SUFICIENTE SUMINISTRO DE AGUA POTABLE A LA POBLACIÓN			Agua y saneamiento
COMPONENTE 1	2019	Enero	Diciembre	SUFICIENTE INFRAESTRUCTURA Y CONECTIVIDAD DEL SISTEMA DE AGUA POTABLE	EL GOBIERNO MUNICIPAL CUENTA CON UNA RED DE DISTRIBUCIÓN DE AGUA PARA DAR SERVICIO A TODA LA POBLACIÓN	A TENCIÓN A 480 REPORTES DE DESPERDICIO DE AGUA, 1200 DE FUGAS DE AGUA, 720 DE MANTENIMIENTO A LINEAS DE DRENAJE, 300 DE MANTENIMIENTO A REGISTROS, 150 A BOCAS DE TORMENTA Y 960 FUGAS DE DRENAJE.	Agua y saneamiento
COMPONENTE 2	2019	Enero	Diciembre	EFICAZ COBRO A LOS USUARIOS DEL SISTEMA DE AGUA POTABLE	EL GOBIERNO MUNICIPAL CUENTA CON UN SISTEMA DE COBRO DEL SERVICIO DE AGUA POTABLE	GESTIÓN DE 9600 SERVICIOS DE PIPAS CON COTEJO DE PAGO DE SERVICIO AL CORRIENTE	Agua y saneamiento
COMPONENTE 3	2019	Enero	Diciembre	EFICAZ PROMOCIÓN DE UNA CULTURA DEL AGUA EN LA POBLACIÓN	LA POBLACIÓN ES CORRESPONSABLE EN CUANTO AL BUEN USO Y APROVECHAMIENTO DEL AGUA	GESTIÓN DE PROCEDER Y PROSANEAR (INGRESO Y ASIGNACIÓN DE RECURSOS)	Agua y saneamiento
Actividad	2019	Enero	Diciembre	mantenimiento de pozos y redes de agua		Reportes programados/Reportes realizados	Agua y saneamiento

"Versión digital de consulta, carece de valor legal (artículo 8 de la Ley del Periódico Oficial)"

Actividad	2019	Enero	Diciembre	expansión de la red (interconexión)		Actividades programados/Actividades realizados	Agua y saneamiento
Actividad	2019	Enero	Diciembre	gestión de nuevos pozos profundos		Gestiones programados/Gestiones realizados	Agua y saneamiento
Actividad	2019	Enero	Diciembre	gestión de pipas de agua		Reportes programados/Reportes realizados	Agua y saneamiento
Actividad	2019	Enero	Diciembre	comunicación y promoción del agua		Actividades programados/Actividades realizados	Agua y saneamiento
FIN	2019	Enero	Diciembre	BUENOS SERVICIOS PÚBLICOS			Finanzas: Tesorería-Agua admto.
PROPOSITO	2019	Enero	Diciembre	MEJORAR LA RECAUDACIÓN POR EL PAGO DE AGUA			Finanzas: Tesorería-Agua admto.
COMPONENTE 1	2019	Enero	Diciembre	MEDICIÓN DE CALIDAD EN EL SERVICIO	EL GOBIERNO MUNICIPAL BRINDA UN SERVICIO DE AGUA DE CALIDAD A LA POBLACIÓN	1 ENCUESTA DE SATISFACCIÓN AL AÑO	Finanzas: Tesorería-Agua admto.
COMPONENTE 2	2019	Enero	Diciembre	COBRO Y NOTIFICACIÓN DE USUARIOS DEUDORES	EXISTE UN BAJO REZAGO DEL PAGO DEL SERVICIO DE AGUA POTABLE	28 MIL ENTREGAS DE NOTIFICACIONES DE AGUA	Finanzas: Tesorería-Agua admto.
COMPONENTE 3	2019	Enero	Diciembre	DETECCIÓN DE TOMAS CLANDESTINAS	EXISTE EN EL MUNICIPIO BAJA INCIDENCIA DE TOMAS DE AGUA CLANDESTINAS	REVISIONES DE TOMAS DE AGUA	Finanzas: Tesorería-Agua admto.
Actividad	2019	Enero	Diciembre	comunicación y promoción de pago de agua		Actividades programados/Actividades realizados	Finanzas: Tesorería-Agua admto.
Actividad	2019	Enero	Diciembre	Vinculación para gestión de pipas de agua		Actividades programados/Actividades realizados	Finanzas: Tesorería-Agua admto.
Actividad	2019	Enero	Diciembre	notificación y cobranza		Pasivos existentes/Pasivos actualizados	Finanzas: Tesorería-Agua admto.
Actividad	2019	Enero	Diciembre	supervisión de campo		Incidentes programados/Incidentes detectados	Finanzas: Tesorería-Agua admto.
Actividad	2019	Enero	Diciembre	actualización del padrón		Reportes programados/Reportes realizados	Finanzas: Tesorería-Agua admto.
FIN	2019	Enero	Diciembre	BUENOS SERVICIOS PÚBLICOS			Finanzas: Tesorería-Impuesto Predial
PROPOSITO	2019	Enero	Diciembre	MEJORAR LA RECAUDACIÓN POR EL PAGO DE PREDIAL			Finanzas: Tesorería-Impuesto Predial
COMPONENTE 1	2019	Enero	Diciembre	GESTIÓN DE EMBARGOS	EL GOBIERNO MUNICIPAL EFECTÚA LA RECUPERACIÓN DE PASIVOS POR LA VÍA CIVIL	3 JUICIOS DE EMBARGO	Finanzas: Tesorería-Impuesto Predial
COMPONENTE 2	2019	Enero	Diciembre	COBRO Y NOTIFICACIÓN DEUDORES	EXISTE UN BAJO REZAGO DEL PAGO DEL IMPUESTO PREDIAL	5 MIL NOTIFICACIONES DE PAGO DE PREDIAL	Finanzas: Tesorería-Impuesto Predial
COMPONENTE 3	2019	Enero	Diciembre	DETECCIÓN DE PREDIOS SIN REGISTRO	EXISTE EN EL MUNICIPIO BAJA INCIDENCIA DE PREDIOS CLANDESTINOS	REVISIONES DE PREDIOS	Finanzas: Tesorería-Impuesto Predial
Actividad	2019	Enero	Diciembre	comunicación y promoción de pago de predial		actividades programadas/actividades realizadas	Finanzas: Tesorería-Impuesto Predial
Actividad	2019	Enero	Diciembre	notificación y cobranza		Notificaciones programadas/costo de las actividades realizadas	Finanzas: Tesorería-Impuesto Predial
Actividad	2019	Enero	Diciembre	Gestión de embargos		Embargos programados/costo de los embargos realizados	Finanzas: Tesorería-Impuesto Predial
Actividad	2019	Enero	Diciembre	supervisión de campo		Incidentes programados/Incidentes detectados	Finanzas: Tesorería-Impuesto Predial
Actividad	2019	Enero	Diciembre	actualización del padrón		Incidentes programados/Incidentes detectados	Finanzas: Tesorería-Impuesto Predial
FIN	2019	Enero	Diciembre	BUENAS ECONOMÍA EN LA POBLACIÓN			Condusef
PROPOSITO	2019	Enero	Diciembre	EFICAZ EDUCACIÓN FINANCIERA DE LA POBLACIÓN			Condusef
COMPONENTE 1	2019	Enero	Diciembre	EDUCACIÓN DE USUARIOS DE SERVICIOS FINANCIEROS	LA CIUDADANÍA DEL MUNICIPIO CUENTA CON EDUCACIÓN FINANCIERA	6 ENCUESTAS DE EDUCACIÓN FINANCIERA, 6 DE PROBLEMÁTICAS DE USUARIOS Y 720 ASESORIAS A USUARIOS	Condusef
COMPONENTE 2	2019	Enero	Diciembre	COMUNICACIÓN DE LEYES Y DISPOSICIONES DE LOS SERVICIOS BANCARIO-FINANCIEROS	EL GOBIERNO MUNICIPAL DIFUNDE LAS LEYES Y DISPOSICIONES DE LOS SERVICIOS FINANCIEROS	300 TRÁMITES DE INFORMACIÓN CREDITICIA, 12 REPORTES A LA UNIDAD ESTATAL	Condusef
COMPONENTE 3	2019	Enero	Diciembre	PROMOCIÓN DEL MÓDULO DE CONDUSEF	EL GOBIERNO MUNICIPAL CUENTA CON UN MÓDULO DE ATENCIÓN A USUARIOS DE LOS SERVICIOS FINANCIEROS	4 JORNADAS DE DIVULGACIÓN DEL MÓDULO	Condusef
Actividad	2019	Enero	Diciembre	capacitación de servicios bancarios y financieros		actividades programadas/actividades realizadasx100	Condusef
Actividad	2019	Enero	Diciembre	asesoría sobre los servicios bancarios y financieros		actividades programadas/actividades realizadasx100	Condusef
Actividad	2019	Enero	Diciembre	acompañamiento de aclaraciones		actividades programadas/actividades realizadasx100	Condusef
Actividad	2019	Enero	Diciembre	mediación para la solución de controversias bancarias y financieras		actividades programadas/actividades realizadasx100	Condusef

FIN	2019	Enero	Diciembre	SEGURIDAD DE LA POBLACIÓN			Seguridad Pública
PROPOSITO	2019	Enero	Diciembre	SUFICIENTE PERSONAL, MATERIALES Y EQUIPOS PARA LA SEGURIDAD			Seguridad Pública
COMPONENTE 1	2019	Enero	Diciembre	PROGRAMA DE RECLUTAMIENTO Y CAPACITACIÓN	EL MUNICIPIO CUENTA CON SUFICIENTES ELEMENTOS DE SEGURIDAD	GESTIÓN DE 260 ALTAS Y BAJAS DEL PERSONAL, GESTIÓN DE 4 CAPACITACIONES, DE MEJORAS LABORALES E INCENTIVOS AL PERSONAL (1 GESTIÓN TRIMESTRAL), 10 CERTIFICACIONES POLICIALES	Seguridad Pública
COMPONENTE 2	2019	Enero	Diciembre	PROGRAMA DE MATERIALES Y EQUIPOS	EL MUNICIPIO CUENTA CON SUFICIENTES EQUIPOS Y MATERIALES PARA LA SEGURIDAD DE LA POBLACIÓN	2 GESTIONES DE UNIFORMES Y EQUIPO	Seguridad Pública
COMPONENTE 3	2019	Enero	Diciembre	PROGRAMA DE CO-PARTICIPACIÓN CIUDADANA	LA CIUDADANÍA PARTICIPA EN ACCIONES DE PREVENCIÓN DE VIOLENCIA Y DENUNCIA DE DELITOS	A TENCIÓN A 1095 REPORTES DE VIOLENCIA DE GÉNERO	Seguridad Pública
COMPONENTE 4	2019	Enero	Diciembre	GESTIÓN DE PROYECTOS DE SEGURIDAD	EL GOBIERNO CUENTA CON PROGRAMAS PARA LA SEGURIDAD EN ZONAS ESPECÍFICAS DEL MUNICIPIO	2400 RONDINES EN 8 ZONAS DE ALTO RIEZGO, 2880 SERVICIOS A ESCUELAS EN SUS ENTRADAS Y SALIDAS, 365 OPERATIVOS DE REVISIÓN VEHICULAR, 12 OPERATIVOS DE INSPECCIÓN DE GIROS NEGROS, 480 SERVICIOS DE APOYO A PRESIDENCIA M 18 GESTIÓN DE REPORTES DE LA CIUDADANÍA	Seguridad Pública
Actividad	2019	Enero	Diciembre	reclutamiento		actividades programadas/actividades realizadasx100	Seguridad Pública
Actividad	2019	Enero	Diciembre	capacitación		actividades programadas/actividades realizadasx100	Seguridad Pública
Actividad	2019	Enero	Diciembre	vinculación con corporaciones de seguridad		actividades programadas/actividades realizadasx100	Seguridad Pública
Actividad	2019	Enero	Diciembre	gestión de infraestructura		actividades programadas/actividades realizadasx100	Seguridad Pública
Actividad	2019	Enero	Diciembre	gestión de incentivos		actividades programadas/actividades realizadasx100	Seguridad Pública
Actividad	2019	Enero	Diciembre	prevención delictiva		actividades programadas/actividades realizadasx100	Seguridad Pública
Actividad	2019	Enero	Diciembre	vinculación social		actividades programadas/actividades realizadasx100	Seguridad Pública
FIN	2019	Enero	Diciembre	SEGURIDAD DE LA POBLACIÓN			Protección civil (PC)
PROPOSITO	2019	Enero	Diciembre	EQUIPAMIENTO Y MATERIALES PARA PROTECCIÓN DE LA POBLACIÓN ANTE CONTINGENCIAS Y DESASTRES			Protección civil (PC)
COMPONENTE 1	2019	Enero	Diciembre	GESTIÓN DE INSTALACIONES, EQUIPO Y MATERIALES PARA LA PROTECCIÓN DE LA POBLACIÓN	EL GOBIERNO MUNICIPAL CUENTA CON SISTEMAS DE CONTINGENCIAS	100 CAPACITACIONES A EMPRESAS, 100 INSPECCIONES A ESCUELAS,	Protección civil (PC)
COMPONENTE 2	2019	Enero	Diciembre	PROMOCIÓN DE PROCEDIMIENTOS DE PROTECCIÓN	LA CIUDADANÍA ESTÁ INFORMADA EN MATERIA DE PROTECCIÓN	100 CAPACITACIONES A VOLUNTARIOS, 5 MIL CHARLAS A LA CIUDADANÍA DE PREVENCIÓN DE ACCIDENTES, 2 CAPACITACIONES DE LA UNIDAD DE PC	Protección civil (PC)
COMPONENTE 3	2019	Enero	Diciembre	REGLAMENTOS INTERNOS	LA UNIDAD DE PROTECCIÓN DEL MUNICIPIO CUENTA CON PROCEDIMIENTOS Y NORMATIVIDADES	1 PROGRAMA DE TRABAJO Y REGLAMENTO INTERNO, 1 EXAMEN DEL REGLAMENTO	Protección civil (PC)
Actividad	2019	Enero	Diciembre	gestión de recursos estatales y federales		actividades programadas/actividades realizadasx100	Protección civil (PC)
Actividad	2019	Enero	Diciembre	adquisición y mantenimiento de equipos		actividades programadas/actividades realizadasx100	Protección civil (PC)
Actividad	2019	Enero	Diciembre	financiamiento subsidiario		actividades programadas/actividades realizadasx100	Protección civil (PC)
Actividad	2019	Enero	Diciembre	vinculación con corporaciones de seguridad		actividades programadas/actividades realizadasx100	Protección civil (PC)
Actividad	2019	Enero	Diciembre	reclutamiento		actividades programadas/actividades realizadasx100	Protección civil (PC)
Actividad	2019	Enero	Diciembre	capacitación		actividades programadas/actividades realizadasx100	Protección civil (PC)
Actividad	2019	Enero	Diciembre	gestión de incentivos		actividades programadas/actividades realizadasx100	Protección civil (PC)
Actividad	2019	Enero	Diciembre	prevención de riesgo, siniestros y desastres		actividades programadas/actividades realizadasx100	Protección civil (PC)

"Versión digital de consulta, carece de valor legal (artículo 8 de la Ley del Periódico Oficial)"

FIN	2019	Enero	Diciembre	GOBERNANZA			Reglamentos
PROPOSITO	2019	Enero	Diciembre	EFICAZ APLICACION DE REGLAMENTOS MUNICIPALES			Reglamentos
COMPONENTE 1	2019	Enero	Diciembre	RECLUTAMIENTO Y CAPACITACION	EL GOBIERNO MUNICIPAL TIENE PERSONAL PARA APLICAR LOS REGLAMENTOS	1 EXAMEN DE CONOCIMIENTO DE LOS REGLAMENTOS	Reglamentos
COMPONENTE 2	2019	Enero	Diciembre	GESTION DEL PERSONAL, EQUIPOS Y SUMINISTROS	EL GOBIERNO MUNICIPAL TIENE RECURSOS PARA APLICAR LOS REGLAMENTOS	528 TURNOS DE TRABAJO DE INSPECCION Y ADMTVO.	Reglamentos
COMPONENTE 3	2019	Enero	Diciembre	DIVULGACION Y APLICACION DE REGLAMENTOS	EL GOBIERNO MUNICIPAL EJERCE SUS REGLAMENTOS Y DISPOSICIONES CON EFICACIA	720 VISITAS A ZONAS DEL MPIO., ENTREGA DE 1200 NOTIFICACIONES A INFRACTORES Y DE 50 BOLETAS DE INFRACCION, ENTREGA DE 1000 OFICIOS DE CONTROL INTERNO	Reglamentos
Actividad	2019	Enero	Diciembre	capacitación		actividades programadas/actividades realizadasx100	Reglamentos
Actividad	2019	Enero	Diciembre	Programación de incentivos		actividades programadas/actividades realizadasx100	Reglamentos
Actividad	2019	Enero	Diciembre	aplicación de reglamentos		actividades programadas/actividades realizadasx100	Reglamentos
Actividad	2019	Enero	Diciembre	difusión de reglamentos y normas		actividades programadas/actividades realizadasx100	Reglamentos
Actividad	2019	Enero	Diciembre	vinculación con corporaciones de seguridad		actividades programadas/actividades realizadasx100	Reglamentos
FIN	2019	Enero	Diciembre	GOBERNANZA			Jurídico
PROPOSITO	2019	Enero	Diciembre	EFICAZ APLICACION DE LEYES Y ORDENAMIENTOS JURIDICOS EN EL MUNICIPIO			Jurídico
COMPONENTE 1	2019	Enero	Diciembre	ASESORIA LEGAL PARA LA CIUDADANIA	LA CIUDADANIA CUENTA CON SERVICIOS GRATUITOS DE ASESORIA LEGAL	288 SERVICIOS DE ASESORIA A LA POBLACION	Jurídico
COMPONENTE 2	2019	Enero	Diciembre	ASESORIA LEGAL PARA EL H. AYUNTAMIENTO	EL H. AYUNTAMIENTO CUENTA CON ASESORIA LEGAL	300 SERVICIOS DE CONTRATOS, CONVENIOS Y OTROS	Jurídico
COMPONENTE 3	2019	Enero	Diciembre	BRINDAR CONTESTACION LEGAL A LAS SOLICITUDES DEL H. AYUNTAMIENTO	EL H. AYUNTAMIENTO RESPONDE EFICIENTEMENTE A LOS REQUERIMIENTOS LEGALES	96 CONTESTACIONES LEGALES	Jurídico
Actividad	2019	Enero	Diciembre	asesorías legales		actividades programadas/actividades realizadasx100	Jurídico
Actividad	2019	Enero	Diciembre	seguimiento legal institucional		actividades programadas/actividades realizadasx100	Jurídico
Actividad	2019	Enero	Diciembre	promoción de los servicios legales del H. Ayuntamiento		actividades programadas/actividades realizadasx100	Jurídico
Actividad	2019	Enero	Diciembre	vinculación con corporaciones legales y de seguridad		actividades programadas/actividades realizadasx100	Jurídico
FIN	2019	Enero	Diciembre	BUENA ECONOMIA DE LA POBLACION			PROFECO
PROPOSITO	2019	Enero	Diciembre	EFICAZ REGULACION COMERCIAL, DE PRECIOS Y MEDIDAS			PROFECO
COMPONENTE 1	2019	Enero	Diciembre	PROGRAMA DE PROTECCION Y DEFENSA DEL CONSUMIDOR	LA CIUDADANIA DEL MUNICIPIO TIENE INFORMACION PARA EFECTUAR UN CONSUMO RESPONSABLE	CONFORMACION DE 2 GRUPOS DE CONSUMO RESPONSABLE E IMPARTICION DE 3 TALLERES DE TECNOLOGIAS DOMESTICAS.	PROFECO
COMPONENTE 2	2019	Enero	Diciembre	PROGRAMA DE REGULACION COMERCIAL, DE PRECIOS Y MEDIDAS	EL GOBIERNO MUNICIPAL SUPERVISA LAS GARANTIAS COMERCIALES, ASI COMO LOS PESOS Y MEDIDAS EN EL MUNICIPIO	RECEPCION DE 120 DOCUMENTOS DE QUEJAS, DENUNCIAS Y TRAMITES Y 4 COLABORACIONES DE INSPECCION CON LA UNIDAD ESTATAL	PROFECO
COMPONENTE 3	2019	Enero	Diciembre	PROMOCION DEL MODULO PROFECO	EL GOBIERNO MUNICIPAL CUENTA CON UN MODULO DE ATENCION A CONSUMIDORES	12 PUBLICACIONES MENSUALES Y 240 VISITAS INFORMATIVAS A PUNTOS DE COMERCIALIZACION	PROFECO
Actividad	2019	Enero	Diciembre	divulgación y capacitación del consumidor		actividades programadas/actividades realizadasx100	PROFECO
Actividad	2019	Enero	Diciembre	Atención de quejas y denuncias del consumidor		Denuncias concluidas/costo por denuncia	PROFECO
Actividad	2019	Enero	Diciembre	garantías e inspección de locales comerciales		actividades programadas/actividades realizadasx100	PROFECO
Actividad	2019	Enero	Diciembre	verificación de precios y medidas		actividades programadas/actividades realizadasx100	PROFECO

"Versión digital de consulta, carece de valor legal (artículo 8 de la Ley del Periódico Oficial)"

FIN	2019	Enero	Diciembre	BUEN DESARROLLO HUMANO			DIF
PROPOSITO	2019	Enero	Diciembre	EFICAZ GESTIÓN DE LOS PROGRAMAS ASISTENCIALES			DIF
COMPONENTE 1	2019	Enero	Diciembre	PROGRAMAS ALIMENTARIOS	EL GOBIERNO MUNICIPAL CUENTA CON PROGRAMAS ALIMENTARIOS PARA SU POBLACIÓN VULNERABLE	APOYO A 1750 PERSONAS, 45 CONSULTAS DE NUTRICIÓN, OPERACIÓN DE 7 DESAYUNADORES ESCOLARES,	DIF
COMPONENTE 2	2019	Enero	Diciembre	PROGRAMAS DE ATENCIÓN A LA VIOLENCIA FAMILIAR	EL GOBIERNO MUNICIPAL ATIENDE LA VIOLENCIA Y DESINTEGRACIÓN FAMILIAR	200 ASESORÍAS JURÍDICAS,	DIF
COMPONENTE 3	2019	Enero	Diciembre	PROGRAMAS DE APOYO A LA SALUD	EL GOBIERNO MUNICIPAL CUENTA CON PROGRAMAS DE SALUD PARA SU POBLACIÓN VULNERABLE	1000 CONSULTAS PREVENTIVAS, 120 TERAPIAS UBR, 120 TERAPIAS PSICOLOGÍA, 1000 APOYOS EN MEDICAMENTOS	DIF
COMPONENTE 4	2019	Enero	Diciembre	PROGRAMAS DE APOYO A SECTORES VULNERABLES	LOS SECTORES VULNERABLES CUENTAN CON PROGRAMAS Y APOYOS PARA SU DESARROLLO	200 VISITAS DEL TRABAJADOR SOCIAL, 500 ACTIVIDADES DEL ADULTO MAYOR, GESTIÓN DE 1500 TARJETAS INAPAM, ATENCIÓN EN LUDOTECA A 1500 PERSONAS	DIF
Actividad	2019	Enero	Diciembre	Programa de Asistencia Alimentaria		actividades programadas/actividades realizadasx100	DIF
Actividad	2019	Enero	Diciembre	INAPAM		actividades programadas/actividades realizadasx100	DIF
Actividad	2019	Enero	Diciembre	Medicina de Primer Contacto		actividades programadas/actividades realizadasx100	DIF
Actividad	2019	Enero	Diciembre	UBR		actividades programadas/actividades realizadasx100	DIF
Actividad	2019	Enero	Diciembre	Desayunos Escolares		actividades programadas/actividades realizadasx100	DIF
Actividad	2019	Enero	Diciembre	Espacios de Alimentación y Encuentro		actividades programadas/actividades realizadasx100	DIF
Actividad	2019	Enero	Diciembre	Trabajo Social		actividades programadas/actividades realizadasx100	DIF
Actividad	2019	Enero	Diciembre	Ludoteca		actividades programadas/actividades realizadasx100	DIF
Actividad	2019	Enero	Diciembre	Nutrición		actividades programadas/actividades realizadasx100	DIF
Actividad	2019	Enero	Diciembre	Psicología		actividades programadas/actividades realizadasx100	DIF
Actividad	2019	Enero	Diciembre	Club del Adulto Mayor		actividades programadas/actividades realizadasx100	DIF
Actividad	2019	Enero	Diciembre	Jurídico		actividades programadas/actividades realizadasx100	DIF
Actividad	2019	Enero	Diciembre	Niños y Jóvenes en Riesgo		actividades programadas/actividades realizadasx100	DIF
Actividad	2019	Enero	Diciembre	Subsidios económicos		actividades programadas/actividades realizadasx100	DIF
Actividad	2019	Enero	Diciembre	Apoyo a la salud (gestión de programas, intervenciones médicas, aparatos, medicamentos y tratamientos)		actividades programadas/actividades realizadasx100	DIF
FIN	2019	Enero	Diciembre	BUEN DESARROLLO HUMANO			Discapacidad
PROPOSITO	2019	Enero	Diciembre	EFICAZ GESTIÓN DE LOS PROGRAMAS ASISTENCIALES			Discapacidad
COMPONENTE 1	2019	Enero	Diciembre	PROGRAMAS ASISTENCIALES	LOS SECTORES CON DISCAPACIDAD SON ESCUCHADOS Y ATENDIDOS	30 GESTIONES DE INCLUSIÓN AL PADRÓN MUNICIPAL DE BENEFICIARIOS, 12 REUNIONES CON ASOCIACIONES	Discapacidad
COMPONENTE 2	2019	Enero	Diciembre	PROGRAMAS DE APOYO A LA SALUD	LOS SECTORES CON DISCAPACIDAD RECIBEN APOYOS PARA MEJORAR SU ESTADO DE SALUD Y CONDICIÓN FÍSICA	10 EVENTOS CULTURALES, INTEGRACIÓN DE 1 EQUIPO DE BASQUET BOL. DE MINOSVÁLIDOS, 10 CAMPAÑAS DE CONCIENCIACIÓN, 10 TALLERES, 15 GESTORIAS DE APARATOS ORTOPÉDICOS Y DE MOVILIDAD	Discapacidad
Actividad	2019	Enero	Diciembre	Gestión de subsidios económicos		actividades programadas/actividades realizadasx100	Discapacidad
Actividad	2019	Enero	Diciembre	gestión de programas, intervenciones médicas, aparatos, medicamentos y tratamientos		actividades programadas/actividades realizadasx100	Discapacidad

"Versión digital de consulta, carece de valor legal (artículo 8 de la Ley del Periódico Oficial)"

FIN	2019	Enero	Diciembre	BUEN DESARROLLO HUMANO			Desarrollo Social
PROPOSITO	2019	Enero	Diciembre	EFICAZ GESTIÓN DE LOS PROGRAMAS DE DESARROLLO SOCIAL			Desarrollo Social
COMPONENTE 1	2019	Enero	Diciembre	PROGRAMA DE MEJORA DE VIVIENDA	LOS SECTORES VULNERABLES CUENTAN CON PROGRAMAS PARA MEJORAR SUS VIVIENDAS	1200 CUARTOS ECONÓMICOS	Desarrollo Social
COMPONENTE 2	2019	Enero	Diciembre	PROGRAMA ALIMENTARIOS	EL GOBIERNO MUNICIPAL CUENTA CON PROGRAMAS ALIMENTARIOS PARA SU POBLACIÓN DE ADULTOS MAYORES	APOYO "SI ALIMENTA" A 1400 PERSONAS	Desarrollo Social
COMPONENTE 3	2019	Enero	Diciembre	PROGRAMA DE INFRAESTRUCTURA SOCIAL	EL GOBIERNO MUNICIPAL CUENTA CON INFRAESTRUCTURA SOCIAL EN BUENAS CONDICIONES	108 GESTIONES DE MANTENIMIENTO DE CDC'S (1 MENSUAL POR CENTRO)	Desarrollo Social
COMPONENTE 4	2019	Enero	Diciembre	PROGRAMA PARA LA SEGURIDAD SOCIAL DE LA POBLACIÓN	LOS SECTORES VULNERABLES CUENTAN CON PROGRAMAS DE ACCESO A LA SALUD, EDUCACIÓN Y CULTURA	BECAS (3X1) A 405 ALUMNOS, 24 BECAS HUERFANO, 100 VINCULACIÓN BENEFICARIOS 65+, 1000 VINCULACIÓN BENEFICARIOS PROSPERA	Desarrollo Social
Actividad	2019	Enero	Diciembre	capacitación de oficios y manualidades (CDC's)		actividades programadas/actividades realizadasx100	Desarrollo Social
Actividad	2019	Enero	Diciembre	gestión de apoyos a emprendedores		actividades programadas/actividades realizadasx100	Desarrollo Social
Actividad	2019	Enero	Diciembre	Programación de mejoras en viviendas (materiales y apoyos)		actividades programadas/actividades realizadasx100	Desarrollo Social
Actividad	2019	Enero	Diciembre	Apoyo a la salud (gestión de programas, intervenciones médicas, aparatos, medicamentos y tratamientos)		actividades programadas/actividades realizadasx100	Desarrollo Social
Actividad	2019	Enero	Diciembre	Asistencia Alimentaria		actividades programadas/actividades realizadasx100	Desarrollo Social
Actividad	2019	Enero	Diciembre	infraestructura social		actividades programadas/actividades realizadasx100	Desarrollo Social
Actividad	2019	Enero	Diciembre	infraestructura básica		actividades programadas/actividades realizadasx100	Desarrollo Social
Actividad	2019	Enero	Diciembre	desarrollo educativo, cultural y deportivo		actividades programadas/actividades realizadasx100	Desarrollo Social
Actividad	2019	Enero	Diciembre	conectividad tecnológica		actividades programadas/actividades realizadasx100	Desarrollo Social
Actividad	2019	Enero	Diciembre	supervisión de Centros de Desarrollo		actividades programadas/actividades realizadasx100	Desarrollo Social
FIN	2019	Enero	Diciembre	JUSTICIA			IMJU
PROPOSITO	2019	Enero	Diciembre	GESTIÓN DE PROGRAMAS DE DESARROLLO SOCIAL Y JUSTICIA			IMJU
COMPONENTE 1	2019	Enero	Diciembre	PROGRAMA DE APROYO Y PROMOCIÓN DE JÓVENES	LOS JÓVENES CUENTAN CON PROGRAMAS DE ACCESO AL EMPLEO, SALUD, EDUCACIÓN, CULTURA Y DEPORTE	40 BECAS JÓVENES, 5 TALLERES DE FORMACIÓN (500 JÓVENES)	IMJU
COMPONENTE 2	2019	Enero	Diciembre	PROGRAMA DE VINCULACIÓN SECTORIAL	EL GOBIERNO PROMUEVE PROGRAMAS, ASÍ COMO EL DESARROLLO DE COMPETENCIAS EN LOS JÓVENES	1 CONVENIO CON TRANSPORTISTAS, 1 CONVENIO CON TIENDAS COMERCIALES, GESTIÓN DE 2 CA PAÑAS, 4 SESIONES DE TRABAJO DEL CONSEJO JUVENIL Y DIRECCIONES DEL H. A Y UNTAMENTO	IMJU
Actividad	2019	Enero	Diciembre	vinculación interna (DIF, Des. Soc., Deporte, Cultura)		actividades programadas/actividades realizadasx100	IMJU
Actividad	2019	Enero	Diciembre	comunicación y promoción de programas sectoriales (estatales)		actividades programadas/actividades realizadasx100	IMJU
Actividad	2019	Enero	Diciembre	organización y participación social		actividades programadas/actividades realizadasx100	IMJU
Actividad	2019	Enero	Diciembre	integración al desarrollo económico		actividades programadas/actividades realizadasx100	IMJU

"Versión digital de consulta, carece de valor legal (artículo 8 de la Ley del Periódico Oficial)"

FIN	2019	Enero	Diciembre	DESARROLLO SOCIAL			Centros de Desarrollo Comunitario
PROPOSITO	2019	Enero	Diciembre	EFICAZ DESEMPEÑO DE ACCIONES Y PROGRAMAS EN LOS CENTROS DE DESARROLLO COMUNITARIO			Centros de Desarrollo Comunitario
COMPONENTE 1	2019	Enero	Diciembre	PROGRAMA DE ACTIVIDADES	EL MUNICIPIO CUENTA CON UN SISTEMA DE ACTIVIDADES Y PROGRAMAS EN LAS COLONIAS	10 INICIATIVAS DE VINCULACIÓN CON DEPENDENCIAS, 150 ASESORÍAS, 15 CAPACITACIONES A 400 PERS., 108 GESTIONES DE MANTENIMIENTO EN 9 CENTROS.	Centros de Desarrollo Comunitario
COMPONENTE 2	2019	Enero	Diciembre	PROGRAMA DE CAPACITACIÓN Y SEGUIMIENTO DE ACTIVIDADES	EL GOBIERNO MUNICIPAL TIENE CAPACIDAD PARA EJECUTAR PROGRAMAS, ASÍ COMO REALIZAR ACTIVIDADES EN LAS COLONIAS	130 CONTRATACIONES Y 1 CAPACITACIÓN A ELEMENTOS	Centros de Desarrollo Comunitario
COMPONENTE 3	2019	Enero	Diciembre	PROGRAMA DE DIVULGACIÓN DE LOS CENTROS DE DESARROLLO	LA CIUDADANÍA CONOCE Y ASISTE A LOS CENTROS DE DESARROLLO COMUNITARIO Y SUS ACTIVIDADES	3 EVENTOS DE PROMOCIÓN, ENTREGA DE 5000 VOLANTES,	Centros de Desarrollo Comunitario
Actividad	2019	Enero	Diciembre	divulgación de los centros		actividades programadas/actividades realizadasx100	Centros de Desarrollo Comunitario
Actividad	2019	Enero	Diciembre	Programación de actividades		actividades programadas/actividades realizadasx100	Centros de Desarrollo Comunitario
Actividad	2019	Enero	Diciembre	vinculación y acompañamiento operativo		actividades programadas/actividades realizadasx100	Centros de Desarrollo Comunitario
Actividad	2019	Enero	Diciembre	Programación de mantenimientos		actividades programadas/actividades realizadasx100	Centros de Desarrollo Comunitario
Actividad	2019	Enero	Diciembre	capacitación al personal de los centros		actividades programadas/actividades realizadasx100	Centros de Desarrollo Comunitario
FIN	2019	Enero	Diciembre	SALUD			Finanzas:Panteones-Tesorería
PROPOSITO	2019	Enero	Diciembre	EFICAZ INHUMACIÓN DE CUERPOS DEL MUNICIPIO			Finanzas:Panteones-Tesorería
COMPONENTE 1	2019	Enero	Marzo	PROGRAMA INFRAESTRUCTURA	EL GOBIERNO MUNICIPAL CUENTA CON LA INFRAESTRUCTURA DE INHUMACIÓN NECESARIA	365 ACCIONES DE LIMPIEZA DE ÁREAS	Finanzas:Panteones-Tesorería
COMPONENTE 2	2019	Enero	Diciembre	PROGRAMA DE INHUMACIÓN DE CUERPOS	EL GOBIERNO MUNICIPAL ATIENDE LA INHUMACIÓN DE CUERPOS LOS 365 DÍAS DEL AÑO	2200 ATENCIONES A LA CIUDADANÍA, 1080 SOLICITUDES DE INHUMACIÓN Y EXHUMACIÓN, 20 PERMISOS DE TRASLADO DE RESTOS HUMANOS, 600 SOLICITUD DE CREMACIÓN, 200 SOLICITUD DE CREMACIÓN DE RESTOS, 520 CREMACIONES DE HUMANOS	Finanzas:Panteones-Tesorería
Actividad	2019	Enero	Diciembre	adquisición de infraestructura de inhumación		Inhumaciones realizadas/costo de inhumaciones	Finanzas:Panteones-Tesorería
Actividad	2019	Enero	Diciembre	mantenimiento de áreas comunes del panteón		actividades programadas/actividades realizadasx100	Finanzas:Panteones-Tesorería
Actividad	2019	Enero	Diciembre	mejoramiento urbano		actividades programadas/actividades realizadasx100	Finanzas:Panteones-Tesorería
Actividad	2019	Enero	Diciembre	comunicación a usuarios		actividades programadas/actividades realizadasx100	Finanzas:Panteones-Tesorería
Actividad	2019	Enero	Diciembre	gestión laboral		actividades programadas/actividades realizadasx100	Finanzas:Panteones-Tesorería
FIN	2019	Enero	Diciembre	SALUD			Finanzas:Rastro-Tesorería
PROPOSITO	2019	Enero	Diciembre	EFICAZ EJERCICIO DE LOS PROCESOS DEL RASTRO			Finanzas:Rastro-Tesorería
COMPONENTE 1	2019	Enero	Diciembre	PROGRAMA INFRAESTRUCTURA	EL GOBIERNO MUNICIPAL CUENTA CON LA INFRAESTRUCTURA DE RASTRO NECESARIA	4 GESTIONES DE INFRAESTRUCTURA (MURO PERIMETRAL, GUIA DE TRANSPORTE DE CERDOS, AREA DE CARGA, Y CORRALETAS)	Finanzas:Rastro-Tesorería
COMPONENTE 2	2019	Enero	Diciembre	PROGRAMA DE CAPACITACIÓN Y MATANZA	EL GOBIERNO MUNICIPAL REALIZA LOS PROCEDIMIENTOS CONFORME A LA NORMA	4560 REVISIONES (POR ANIMAL SACRIFICADO) DEL PROCESO DE MATANZA DE COFEPRIS	Finanzas:Rastro-Tesorería
COMPONENTE 3	2019	Enero	Diciembre	PROGRAMA DE CONTROL SANITARIO	EL GOBIERNO MUNICIPAL REALIZA LOS PROCEDIMIENTOS CONFORME A LA NORMA	4560 REVISIONES SANITARIAS DEGÚN SALUBRIDAD	Finanzas:Rastro-Tesorería
COMPONENTE 4	2019	Enero	Diciembre	PROGRAMA ADMINISTRATIVO	EL GOBIERNO MUNICIPAL ATIENDE EL SACRIFICIO DE ANIMALES PARA CONSUMO HUMANO LOS 365 DÍAS DEL AÑO	4800 INSENCIBILIZACIONES, 17600 DEGUellos DE CERDO Y CA PRINO, 2400 ACABALAS, 288 CORTES DE CAJA, 12 REPORTES A TESORERÍA E INEGI	Finanzas:Rastro-Tesorería
Actividad	2019	Enero	Diciembre	infraestructura, equipamiento y conectividad terrestre		Nivel de cumplimiento programado/Nivel alcanzado	Finanzas:Rastro-Tesorería
Actividad	2019	Enero	Diciembre	ampliación y modernización de espacios		actividades programadas/actividades realizadasx100	Finanzas:Rastro-Tesorería
Actividad	2019	Enero	Diciembre	Programación de deshechos		actividades programadas/actividades realizadasx100	Finanzas:Rastro-Tesorería

"Versión digital de consulta, carece de valor legal (artículo 8 de la Ley del Periódico Oficial)"

Actividad	2019	Enero	Diciembre	transporte de productos		actividades programadas/actividades realizadasx100	Finanzas:Rastro-Tesorería
Actividad	2019	Enero	Diciembre	Programación laboral		actividades programadas/actividades realizadasx100	Finanzas:Rastro-Tesorería
Actividad	2019	Enero	Diciembre	gestión de personal		actividades programadas/actividades realizadasx100	Finanzas:Rastro-Tesorería
Actividad	2019	Enero	Diciembre	seguridad y resguardo del inmueble		actividades programadas/actividades realizadasx100	Finanzas:Rastro-Tesorería
Actividad	2019	Enero	Diciembre	Programación de la calidad (cumplimiento a la norma vigente)		Nivel de cumplimiento programado/Nivel alcanzado	Finanzas:Rastro-Tesorería
FIN	2019	Enero	Diciembre	SALUD			Finanzas:Mercado Morelos-Tesorería
PROPOSITO	2019	Enero	Diciembre	EFICAZ INFRAESTRUCTURA PARA ABASTECER DE PRODUCTOS PRECEDEROS A LA POBLACIÓN			Finanzas:Mercado Morelos-Tesorería
COMPONENTE 1	2019	Enero	Diciembre	PROGRAMA INFRAESTRUCTURA	EL GOBIERNO MUNICIPAL CUENTA CON LA INFRAESTRUCTURA DE ABASTOS BÁSICOS NECESARIA	54 SOLICITUDES DE COMPRA, 2 SOLICITUDES GENERALES DE PINTURA E IMPERMEABILIZACIÓN	Finanzas:Mercado Morelos-Tesorería
COMPONENTE 2	2019	Enero	Diciembre	PROGRAMA OPERATIVO Y DE CAPACITACIÓN	EL GOBIERNO MUNICIPAL TIENE CAPACIDAD PARA ADMINISTRAR Y REGULAR SU RA ESTRUCTURA DE ABASTOS BÁSICOS	12 ACCIONES DE RECAUDACIÓN	Finanzas:Mercado Morelos-Tesorería
COMPONENTE 3	2019	Enero	Diciembre	PROGRAMA DE CONTROL Y SANITARIO	EL GOBIERNO MUNICIPAL REALIZA LOS PROCEDIMIENTOS CONFORME AL REGLAMENTO	365 VERIFICACIONES DE PERSONAL, 720 RONDINES DE LIMPIEZA Y ORDENAMIENTO	Finanzas:Mercado Morelos-Tesorería
Actividad	2019	Enero	Diciembre	Gestión de infraestructura básica		Nivel de cumplimiento programado/Nivel alcanzado	Finanzas:Mercado Morelos-Tesorería
Actividad	2019	Enero	Diciembre	Programación de mantenimientos		Nivel de cumplimiento programado/Nivel alcanzado	Finanzas:Mercado Morelos-Tesorería
Actividad	2019	Enero	Diciembre	limpieza y recolección de desechos sólidos		Nivel de cumplimiento programado/Nivel alcanzado	Finanzas:Mercado Morelos-Tesorería
Actividad	2019	Enero	Diciembre	gestión de espacios comerciales		Nivel de cumplimiento programado/Nivel alcanzado	Finanzas:Mercado Morelos-Tesorería
Actividad	2019	Enero	Diciembre	gestión de andenes y áreas comunes		Nivel de cumplimiento programado/Nivel alcanzado	Finanzas:Mercado Morelos-Tesorería
Actividad	2019	Enero	Diciembre	gestión de áreas sanitarias (baños)		Nivel de cumplimiento programado/Nivel alcanzado	Finanzas:Mercado Morelos-Tesorería
Actividad	2019	Enero	Diciembre	Programación del trabajo en fechas especiales		Nivel de cumplimiento programado/Nivel alcanzado	Finanzas:Mercado Morelos-Tesorería
Actividad	2019	Enero	Diciembre	Gestión de reglamentos		Nivel de cumplimiento programado/Nivel alcanzado	Finanzas:Mercado Morelos-Tesorería
Actividad	2019	Enero	Diciembre	Gestión de seguridad		Incidencia de cero delitos/Delitos cometidos	Finanzas:Mercado Morelos-Tesorería
FIN	2019	Enero	Diciembre	BUENA ECONOMÍA DE LA POBLACIÓN			Vía Pública
PROPOSITO	2019	Enero	Diciembre	EFICAZ GESTIÓN DEL COMERCIO EN VÍA PÚBLICA			Vía Pública
COMPONENTE 1	2019	Enero	Diciembre	PROGRAMA DE ADMINISTRACIÓN	EL GOBIERNO MUNICIPAL TIENE CAPACIDAD PARA REGULAR EL COMERCIO EN VÍA PÚBLICA	365 INICIATIVAS DE CONTROL DEL PADRÓN, 270 SOLICITUDES DE NUEVOS ESPACIOS EN VÍA PÚBLICA,	Vía Pública
COMPONENTE 2	2019	Enero	Diciembre	PROGRAMA DE REDUCCIÓN DE ESPACIOS PARA EL COMERCIO EN VÍA PÚBLICA	EL GOBIERNO MUNICIPAL CUENTA CON INCENTIVOS DE REDUCCIÓN DE ESPACIOS EN VÍA PÚBLICA	365 INSPECCIONES DE COBRO DE PISO (6 ZONAS DE LA CIUDAD)	Vía Pública
COMPONENTE 3	2019	Enero	Diciembre	PROGRAMA DE CONTROL E INSPECCIÓN EN VÍA PÚBLICA	EL GOBIERNO MUNICIPAL EJERCE SUS REGLAMENTOS Y DISPOSICIONES DE VÍA PÚBLICA CON EFICACIA	270 INICIATIVAS DE VALORACIÓN DE ESPACIOS,	Vía Pública
Actividad	2019	Enero	Diciembre	gestión de espacios públicos		Espacios previstos/espacios existentes	Vía Pública
Actividad	2019	Enero	Diciembre	estadístico y de actualización de padrones		actividades programadas/actividades realizadasx100	Vía Pública
Actividad	2019	Enero	Diciembre	incentivos al desempeño		actividades programadas/actividades realizadasx100	Vía Pública
Actividad	2019	Enero	Diciembre	promoción del comercio formal		actividades programadas/actividades realizadasx100	Vía Pública
Actividad	2019	Enero	Diciembre	transición a la formalidad		transición programada/transición efectiva	Vía Pública
Actividad	2019	Enero	Diciembre	promoción de espacios públicos libres de comercio		actividades programadas/actividades realizadasx100	Vía Pública
Actividad	2019	Enero	Diciembre	vinculación para la seguridad y orden		Incidencia de cero delitos e incidentes/Delitos e incidentes cometidos	Vía Pública
Actividad	2019	Enero	Diciembre	Gestión de transparencia		actividades programadas/actividades realizadasx100	Vía Pública

"Versión digital de consulta, carece de valor legal (artículo 8 de la Ley del Periódico Oficial)"

FIN	2019	Enero	Diciembre	EFICACIA ADMINISTRATIVA			Recursos Humanos
PROPOSITO	2019	Enero	Diciembre	EFICAZ GESTION DEL RECURSO HUMANO			Recursos Humanos
COMPONENTE 1	2019	Enero	Diciembre	PROGRAMA DE ADMISION	LA ADMÓN. CUENTA CON PERSONAL PARA GESTIONAR EL PROGRESO DEL MUNICIPIO	240 ALTAS Y BAJAS	Recursos Humanos
COMPONENTE 2	2019	Enero	Diciembre	PROGRAMA DE GESTION DEL RECURSO HUMANO	LA ADMÓN. TIENE EL PERSONAL NECESARIO LOS 365 DIAS DEL AÑO	1200 GESTIONES DE PRIMA VACACIONAL, VERIFICACIÓN DE ASISTENCIAS Y 480 DESCUENTOS POR INASISTENCIA, 1044 OFICIOS DE FECHAS ESPECIALES	Recursos Humanos
Actividad	2019	Enero	Diciembre	reclutamiento de personal de Presidencia		Personal requerido por actividades/personal existente	Recursos Humanos
Actividad	2019	Enero	Diciembre	banco de recurso humano		Personal requerido/personal requerido del banco de recurso humano	Recursos Humanos
Actividad	2019	Enero	Diciembre	expedientes (historial) del recurso humano		Expedientes existentes/expedientes completos	Recursos Humanos
Actividad	2019	Enero	Diciembre	vinculación interna		actividades programadas/actividades realizadasx100	Recursos Humanos
Actividad	2019	Enero	Diciembre	Programación de perfiles, atribuciones y controles de personal		actividades programadas/actividades realizadasx100	Recursos Humanos
Actividad	2019	Enero	Diciembre	Gestión de clima laboral		actividades programadas/actividades realizadasx100	Recursos Humanos
FIN	2019	Enero	Diciembre	BUEN DESARROLLO HUMANO			Oficialía Mayor
PROPOSITO	2019	Enero	Diciembre	EFICAZ GESTIÓN DE SERVICIOS BÁSICOS			Oficialía Mayor
COMPONENTE 1	2019	Enero	Diciembre	PROGRAMA DE EQUIPOS Y MATERIALES	LA ADMINISTRACIÓN CUENTA CON MATERIALES Y EQUIPOS SUFICIENTES	1200 REQUISICIONES DE MATERIALES	Oficialía Mayor
COMPONENTE 2	2019	Enero	Diciembre	PROGRAMA DE GESTION DEL PERSONAL	LA ADMÓN. TIENE EL PERSONAL NECESARIO PARA BRINDARLE SERVICIOS BÁSICOS A TODA LA POBLACIÓN LOS 365 DIAS DEL AÑO	6 TURNOS DIARIOS (BARRIDO 7-15 Y 15-22 HRS., RECOLECCIÓN 5:30-13 Y 20 HRS., EN ADELANTE ATAQUE 7-15 Y 15-19 HRS., ALUMBRADO 8-15 Y 15-22 HRS.)	Oficialía Mayor
COMPONENTE 3	2019	Enero	Diciembre	PROGRAMA ADMINISTRATIVO	LA ADMÓN. CUENTA CON MATERIALES, EQUIPOS Y SUMINISTROS NECESARIOS PARA BRINDARLE SERVICIOS BÁSICOS A TODA LA POBLACIÓN	1 PLAN DE TRABAJO, 500 OFICIOS DE COLABORACIÓN CON DIRECCIONES DEL H. AYUNTAMIENTO	Oficialía Mayor
COMPONENTE 4	2019	Enero	Diciembre	PROGRAMA DE REVISIÓN DE SISTEMAS E INSTALACIONES	LA ADMÓN. CUENTA CON LOS SISTEMAS E INSTALACIONES NECESARIAS PARA BRINDARLE SERVICIOS BÁSICOS A LA POBLACIÓN	3650 RUTAS DE LIMPIEZA, 25 MIL KM. DE BARRIDO, 2500 REPORTES DE ALUMBRADO,	Oficialía Mayor
Actividad	2019	Enero	Diciembre	adquisición de materiales y equipos		actividades programadas/actividades realizadasx100	Oficialía Mayor
Actividad	2019	Enero	Diciembre	Programación de almacén		actividades programadas/actividades realizadasx100	Oficialía Mayor
Actividad	2019	Enero	Diciembre	control de equipos y materiales		actividades programadas/actividades realizadasx100	Oficialía Mayor
Actividad	2019	Enero	Diciembre	Programación de mantenimientos		Estado programado de inventario/estado real del inventario	Oficialía Mayor
Actividad	2019	Enero	Diciembre	Programación de trabajadores eventuales		actividades programadas/actividades realizadasx100	Oficialía Mayor
Actividad	2019	Enero	Diciembre	Programación del trabajo por áreas		actividades programadas/actividades realizadasx100	Oficialía Mayor
Actividad	2019	Enero	Diciembre	vinculación de oficialía		actividades programadas/actividades realizadasx100	Oficialía Mayor
Actividad	2019	Enero	Diciembre	gestión de reportes ciudadanos		actividades programadas/actividades realizadasx100	Oficialía Mayor
Actividad	2019	Enero	Diciembre	Gestión de comunicación interior (reportes de actividades)		actividades programadas/actividades realizadasx100	Oficialía Mayor
Actividad	2019	Enero	Diciembre	gestión de infraestructura		actividades programadas/actividades realizadasx100	Oficialía Mayor
Actividad	2019	Enero	Diciembre	mantenimiento de áreas públicas		Estado programado de inventario/estado real del inventario	Oficialía Mayor
Actividad	2019	Enero	Diciembre	Programación de apoyos en eventos		actividades programadas/actividades realizadasx100	Oficialía Mayor
Actividad	2019	Enero	Diciembre	diagnóstico de instalaciones		actividades programadas/actividades realizadasx100	Oficialía Mayor

"Versión digital de consulta, carece de valor legal (artículo 8 de la Ley del Periódico Oficial)"

FIN	2019	Enero	Diciembre	BUEN DESARROLLO HUMANO			Obras Públicas
PROPOSITO	2019	Enero	Diciembre	EFICAZ GESTION DE SERVICIOS BÁSICOS, INFRAESTRUCTURA PÚBLICA Y VIALIDADES			Obras Públicas
COMPONENTE 1	2019	Enero	Diciembre	PROGRAMA DE INFRAESTRUCTURA PARA EL DESARROLLO	EL GOBIERNO MUNICIPAL CUENTA CON BANCO DE PROYECTOS PARA LA CONSTRUCCIÓN DE INFRAESTRUCTURA Y VIALIDADES	50 PLANIFICACIONES Y EJECUCIONES DE OBRA, 100 INICIATIVAS DE CONTROL DE OBRA, 90 INICIATIVAS DE CONTROL DE ENTREGA DE OBRA.	Obras Públicas
COMPONENTE 2	2019	Enero	Diciembre	PROGRAMA DE TRANSPARENCIA	EL GOBIERNO MUNICIPAL CUMPLE LA NORMATIVA EN MATERIA DE OBRA PÚBLICA, ADQUISICIONES, ARRENDAMIENTO Y SERVICIOS	50 EXPEDIENTES DE OBRA (41% AVIAMENTOS, 39% INFRAESTRUCTURA PARA EDUCACIÓN Y 20% INFRAESTRUCTURA EN COMUNIDADES)	Obras Públicas
COMPONENTE 3	2019	Enero	Diciembre	PROGRAMA DE APOYO A COMUNIDADES E INSTITUCIONES PÚBLICAS	EL GOBIERNO MUNICIPAL PARTICIPA EN EL DESARROLLO DE COLONIAS Y COMUNIDADES	100 SOLICITUDES	Obras Públicas
Actividad	2019	Enero	Diciembre	Programa de proyectos y licitaciones		actividades programadas/actividades realizadasx100	Obras Públicas
Actividad	2019	Enero	Diciembre	Programa de transparencia		Incidentes programados cero/Incidentes detectados	Obras Públicas
Actividad	2019	Enero	Diciembre	Programa de vinculación de Obra Pública con FMD		Obras programadas/obras realizadas	Obras Públicas
Actividad	2019	Enero	Diciembre	Programa de vinculación social de Obra Pública (comités vecinales)		Obras realizadas/comités de obras realizadas	Obras Públicas
Actividad	2019	Enero	Diciembre	Programa de vinculación interna		actividades programadas/actividades realizadasx100	Obras Públicas
Actividad	2019	Enero	Diciembre	Programa de socialización de la obra Pública (COPLADEMUN)		Obras realizadas/obras socializadas	Obras Públicas
Actividad	2019	Enero	Diciembre	Programa de mantenimiento de infraestructura pública		actividades programadas/actividades realizadasx100	Obras Públicas
FIN	2019	Enero	Diciembre	BUEN DESARROLLO HUMANO			Urbanística:planeación urbana y territorial
PROPOSITO	2019	Enero	Diciembre	EFICAZ GESTION URBANA Y DEL TERRITORIO			Urbanística:planeación urbana y territorial
COMPONENTE 1	2019	Enero	Diciembre	PROGRAMA DE VINCULACIÓN CON MOBILIARIOS	EL GOBIERNO MUNICIPAL CUMPLE LA NORMATIVA GENERAL EN MATERIA ORDENAMIENTO TERRITORIAL Y URBANO	2 REUNIONES	Urbanística:planeación urbana y territorial
COMPONENTE 2	2019	Enero	Diciembre	PROGRAMA DE REGLAMENTOS Y DISPOSICIONES DE CONSTRUCCIÓN	EL GOBIERNO MUNICIPAL EJERCE CON EFICACIA LOS REGLAMENTOS Y DISPOSICIONES DE CONSTRUCCIÓN	1300 PERMISOS DE CONSTRUCCIÓN, 30 VISITAS DE SUPERVISIÓN A FRACCIONAMIENTOS, 40 AUTORIZACIONES DE SUBDIVISIÓN, 12 AUTORIZACIONES DE CONDOMINIO, 4 INFORMES TRIMESTRALES	Urbanística:planeación urbana y territorial
COMPONENTE 3	2019	Enero	Diciembre	PROGRAMA DE IMAGEN URBANA	EL GOBIERNO MUNICIPAL EJERCE DISPOSICIONES Y REGLAMENTOS DE IMAGEN URBANA	1 REGLAMENTO DE IMAGEN URBANA EN ZONA CENTRO	Urbanística:planeación urbana y territorial
COMPONENTE 4	2019	Enero	Diciembre	PROGRAMA DE GESTIÓN DE COMITÉS PARA EL DESARROLLO TERRITORIAL Y URBANO	EL GOBIERNO MUNICIPAL TIENE VINCULACIÓN SOCIAL Y CIUDADANA PARA EL MANEJO DEL TERRITORIO	12 SESIONES DEL COMITÉ DE DES. TERR. Y URBANO	Urbanística:planeación urbana y territorial
Actividad	2019	Enero	Diciembre	Programa de vinculación con el sector inmobiliario y de la construcción		actividades programadas/actividades realizadasx100	Urbanística:planeación urbana y territorial
Actividad	2019	Enero	Diciembre	Programa de difusión de reglamentos de construcción		actividades programadas/actividades realizadasx100	Urbanística:planeación urbana y territorial
Actividad	2019	Enero	Diciembre	Programa de supervisión, notificación y multas		actividades programadas/actividades realizadasx100	Urbanística:planeación urbana y territorial-reglamentos
Actividad	2019	Enero	Diciembre	Programa estadístico y de actualización de padrones		actividades programadas/actividades realizadasx100	Urbanística:planeación urbana y territorial
Actividad	2019	Enero	Diciembre	Programa de desarrollo territorial e imagen urbana		Porcentaje de incremento de zonas irregulares	Urbanística:planeación urbana y territorial

"Versión digital de consulta, carece de valor legal (artículo 8 de la Ley del Periódico Oficial)"

Actividad	2019	Enero	Diciembre	Programa de seguimiento a convenios		actividades programadas/actividades realizadasx100	Urbanística:planeación urbana y territorial
Actividad	2019	Enero	Diciembre	Programa de vinculación social y académica		actividades programadas/actividades realizadasx100	Urbanística:planeación urbana y territorial
FIN	2019	Enero	Diciembre	BUEN DESARROLLO HUMANO			Urbanística:Espacios públicos y movilidad urbana-Ecología y Des. Forestal
PROPOSITO	2019	Enero	Diciembre	EFICAZ GESTION DE VIALIDADES Y ESPACIOS PUBLICOS			Urbanística:Espacios públicos y movilidad urbana-Ecología y Des. Forestal
COMPONENTE 1	2019	Enero	Diciembre	PROGRAMA DE ESPACIOS PUBLICOS	LA CIUDADANÍA DISPONE DE ESPACIOS PÚBLICOS ASEQUIBLES Y CON ACTIVIDADES PROGRAMADAS	12 REHABILITACIONES DE ESPACIOS, 12 EVENTOS (CULTURALES, DEPORTIVOS O RECREATIVOS), 12 TALLERES, RESCATE DE 2 ESPACIOS	Urbanística:Espacios públicos y movilidad urbana-Ecología y Des. Forestal
COMPONENTE 2	2019	Enero	Diciembre	PROGRAMA DE VINCULACIÓN DE ACTIVIDADES	LA CIUDADANÍA GOZA EN LOS ESPACIOS PÚBLICOS DE ACTIVIDADES CULTURALES, DEPORTIVAS, EDUCATIVAS Y RECREATIVAS	12 REUNIONES CON UNIDADES ADMITIVAS, EMPRESAS Y ASOCIACIONES, 12 PARTICIPACIONES EN LA COMISIÓN DE DES. MPAL. Y URBANO	Urbanística:Espacios públicos y movilidad urbana-Ecología y Des. Forestal
COMPONENTE 3	2019	Enero	Diciembre	PROGRAMA DE MOVILIDAD	EL MUNICIPIO CUENTA CON ALTERNATIVAS DE MOVILIDAD SEGURAS, ECOLÓGICAS Y SUSTENTABLES	GESTIÓN DE 1 ESTUDIO DE MOVILIDAD, GESTIÓN DE 12 ACCIONES DE MOVILIDAD ALTERNATIVA, 120 REVISIONES DE CONSTRUCCIÓN DE ACCESOS, 200 PLACAS DE NOMENCLATURA DE CALLES, 12 CAMPAÑAS DE VIALIDAD Y MOVILIDAD	Urbanística:Espacios públicos y movilidad urbana-Ecología y Des. Forestal
Actividad	2019	Enero	Diciembre	desarrollo de espacios públicos		Presupuesto programado/presupuesto ejercido	Urbanística:Espacios públicos y movilidad urbana-Ecología y Des. Forestal
FIN	2019	Enero	Diciembre	BUEN DESARROLLO HUMANO			Educación
PROPOSITO	2019	Enero	Diciembre	EFICAZ GESTION DE PROGRAMAS EDUCATIVOS			Educación
COMPONENTE 1	2019	Enero	Diciembre	PROGRAMA DE PROMOCIÓN CÍVICA	EL GOBIERNO MUNICIPAL CONJUNTAMENTE CON INSTITUCIONES EDUCATIVAS PROMUEVEN EL CIVISMO	250 EVENTOS CÍVICO-SOCIALES	Educación
COMPONENTE 2	2019	Enero	Diciembre	PROGRAMA DE INFRAESTRUCTURA EDUCATIVA	LOS CENTROS EDUCATIVOS GOZAN DE MEJORES INSTALACIONES PARA LA EDUCACIÓN Y EL DEPORTE	RECEPCIÓN DE 62 PETICIONES, 20 GESTIONES DE INFRAESTRUCTURA EN ESCUELAS, GESTIÓN DE MATRICULA UNIVIM	Educación
COMPONENTE 3	2019	Enero	Diciembre	PROGRAMA DE VINCULACIÓN DE ACTIVIDADES	EL GOBIERNO MUNICIPAL PARA UN MAYOR IMPACTO, COORDINA SUS ACCIONES CON EL SECTOR EDUCATIVO	1 DIRECTORIO, 12 REUNIONES DE VINCULACIÓN EDUCATIVA, 1 CONVENIO CON ICA TM, 1 CONVENIO CON INEA, 1 CONVENIO CON COBAEM, 1 CONVENIO CON UNIVIM, 1 CONVENIO CON UMSNH, 1 CONVENIO CON UCEMICH	Educación
Actividad	2019	Enero	Diciembre	difusión y promoción cívica		actividades programadas/actividades realizadasx100	Educación
Actividad	2019	Enero	Diciembre	vinculación educativa		actividades programadas/actividades realizadasx100	Educación
Actividad	2019	Enero	Diciembre	difusión y promoción de la educación		actividades programadas/actividades realizadasx100	Educación
Actividad	2019	Enero	Diciembre	gestión de infraestructura educativa		actividades programadas/actividades realizadasx100	Educación
Actividad	2019	Enero	Diciembre	promoción de instancias para la educación y alfabetización		Instituciones programadas/Instituciones instaladas	Educación
FIN	2019	Enero	Diciembre	BUEN DESARROLLO HUMANO			EMIC
PROPOSITO	2019	Enero	Diciembre	EFICAZ GESTION DE PROGRAMAS EDUCATIVOS			EMIC
COMPONENTE 1	2019	Enero	Diciembre	PROGRAMA DE LENGUAS	EL GOBIERNO MUNICIPAL CUENTA CON OPCIONES PARA APRENDER LENGUAS, ASÍ COMO TECNOLOGÍAS DE LA INFORMACIÓN	GESTIÓN DE MATRICULA NO MENOR A 300 ALUMNOS	EMIC
COMPONENTE 2	2019	Enero	Diciembre	PROGRAMA DE VINCULACIÓN Y PROMOCIÓN	EL GOBIERNO MUNICIPAL PROMOCIONA EFICAZMENTE EL APRENDIZAJE DE LENGUAS, ASÍ COMO DE TECNOLOGÍAS DE LA INFORMACIÓN	10 VISITAS DE PROMOCIÓN	EMIC
Actividad	2019	Enero	Diciembre	vinculación educativa		actividades programadas/actividades realizadasx100	EMIC
Actividad	2019	Enero	Diciembre	difusión y promoción de la educación		actividades programadas/actividades realizadasx100	EMIC

"Versión digital de consulta, carece de valor legal (artículo 8 de la Ley del Periódico Oficial)"

FIN	2019	Enero	Diciembre	BUEN DESARROLLO HUMANO			Cultura
PROPOSITO	2019	Enero	Diciembre	EFICAZ GESTIÓN DE PROGRAMAS CULTURALES			Cultura
COMPONENTE 1	2019	Enero	Diciembre	PROGRAMA CULTURAL	EL GOBIERNO PROMUEVE EFICAZMENTE LA MULTICULTURALIDAD, LAS ARTES Y LA LECTURA EN EL MUNICIPIO	10 FESTIVALES CULTURALES (SAN JOSÉ SANCHEZ, EXT. FELICIANO BORREGÓN, INTERNACIONAL DE JAZZ, JÓVENES POR LA MÚSICA, DE GUITARRA, FIESTAS PATRONALES, FOLCLÓRICO INTERNACIONAL, DEL MARIACHI, DÍA DE MUERTOS Y GUADALUPANO)	Cultura
COMPONENTE 2	2019	Enero	Diciembre	PROGRAMA DE INFRAESTRUCTURA CULTURAL	EL MUNICIPIO CUENTA CON INFRAESTRUCTURA PARA EL DESARROLLO Y PROMOCIÓN CULTURAL	16 TALLERES ARTÍSTICOS, 13 PROYECTOS,	Cultura
COMPONENTE 3	2019	Enero	Diciembre	PROGRAMA DE VINCULACIÓN DE ACTIVIDADES	EL GOBIERNO MUNICIPAL PARA UN MAYOR IMPACTO, COORDINA SUS ACCIONES CON EL SECTOR CULTURAL	140 OFICIOS DE VINCULACIÓN, 160 INVITACIONES A EVENTOS, 16 SOLICITUDES, COTIZACIONES Y CONTRATOS	Cultura
Actividad	2019	Enero	Diciembre	Programa de promoción cultural (actividades y eventos)		actividades programadas/actividades realizadasx100	Cultura
Actividad	2019	Enero	Diciembre	Programa de vinculación cultural (convenios y comités)		actividades programadas/actividades realizadasx100	Cultura
Actividad	2019	Enero	Diciembre	Programa de difusión y promoción de la cultura (gestión de recursos)		actividades programadas/actividades realizadasx100	Cultura
Actividad	2019	Enero	Diciembre	Programa de gestión de infraestructura cultural		actividades programadas/actividades realizadasx100	Cultura
Actividad	2019	Enero	Diciembre	Programa de promoción de instancias culturales (Públicas y A.C.)		Instancias programadas/Instancias promovidas	Cultura
FIN	2019	Enero	Diciembre	BUEN DESARROLLO HUMANO			Biblioteca
PROPOSITO	2019	Enero	Diciembre	EFICAZ GESTIÓN DEL PROGRAMA DE BIBLIOTECA			Biblioteca
COMPONENTE 1	2019	Enero	Diciembre	PROGRAMA ADMINISTRATIVO	EL GOBIERNO PROMUEVE EFICAZMENTE LA LECTURA EN EL MUNICIPIO	1 ACONDICIONAMIENTO DE SALAS, ADQUISICIÓN DE 3 EQUIPOS DE CÓMPUTO PARA EL SISTEMA PROMETEO, 192 APOYOS DE REUNIONES A PRESIDENCIA	Biblioteca
COMPONENTE 2	2019	Enero	Diciembre	PROGRAMA DE VINCULACIÓN	EL GOBIERNO MUNICIPAL PARA UN MAYOR IMPACTO, COORDINA SUS ACCIONES CON EL SECTOR EDUCATIVO	3 CONVENIOS CON ESCUELAS, 20 VISITAS DE PROMOCIÓN A ESCUELAS, GESTIÓN DE 8 PROMOCIONES EN MEDIOS, 1 TALLER DE VERANO, 160 TRANSMISIONES DE CINE, 183 SESIONES DE LECTURA EN VOZ ALTA, 20 SESIONES DE CUENTOS, INGRESO DE 5 MIL EJEMPLARES AL SISTEMA (PROMETEO)	Biblioteca
Actividad	2019	Enero	Diciembre	Programa de promoción de biblioteca y sus servicios		actividades programadas/actividades realizadasx100	Biblioteca
Actividad	2019	Enero	Diciembre	Programa de control de acervo literario		actividades programadas/actividades realizadasx100	Biblioteca
Actividad	2019	Enero	Diciembre	Programa de vinculación con instituciones educativas		actividades programadas/actividades realizadasx100	Biblioteca
Actividad	2019	Enero	Diciembre	Programa de donaciones de acervo literario		actividades programadas/actividades realizadasx100	Biblioteca
Actividad	2019	Enero	Diciembre	Programa de apoyo a presidencia		actividades programadas/actividades realizadasx100	Biblioteca
FIN	2019	Enero	Diciembre	GOBERNANZA			Comunicación Social
PROPOSITO	2019	Enero	Diciembre	EFICAZ PROMOCIÓN DE PROGRAMAS, ASÍ COMO DE ACTIVIDADES DEL H. AYUNTAMIENTO			Comunicación Social
COMPONENTE 1	2019	Enero	Diciembre	PROGRAMA DE MEDIOS INFORMATIVOS	EL GOBIERNO MUNICIPAL INFORMA Y PARTICIPA A LA SOCIEDAD DE LAS INICIATIVAS Y ACCIONES DE GOBIERNO	48 ENTREGAS A MEDIOS INFORMATIVOS (CON 450 BOLETINES REDACTADOS)	Comunicación Social
COMPONENTE 2	2019	Enero	Diciembre	PROGRAMA DE REDES SOCIALES	EL GOBIERNO MUNICIPAL A TRAVÉS DE LAS REDES SOCIALES, INFORMA Y VINCULA A LA POBLACIÓN	450 PUBLICACIONES DIGITALES	Comunicación Social
COMPONENTE 3	2019	Enero	Diciembre	PROGRAMA DE SEGMENTACIÓN DE AUDIENCIAS	EL GOBIERNO MUNICIPAL COMUNICA CON EFICACIA A LOS DISTINTOS SECTORES SOCIALES	GESTIÓN DE 2 PAGINAS (JESUS GÓMEZ Y GOB. DE SHYO.)	Comunicación Social

COMPONENTE 4	2019	Enero	Diciembre	PROGRAMA DE PROMOCIÓN INSTITUCIONAL	EL GOBIERNO MUNICIPAL SE PROMUEVE CON EFICACIA A LA CIUDADANÍA	COBERTURA A 600 EVENTOS INSTITUCIONALES	Comunicación Social
Actividad	2019	Enero	Diciembre	difusión en Medios convencionales (segmentación y programación)		actividades programadas/actividades realizadasx100	Comunicación Social
Actividad	2019	Enero	Diciembre	agenda informativa (agenda pública de presidencia)		actividades programadas/actividades realizadasx100	Comunicación Social
Actividad	2019	Enero	Diciembre	comunicación interior (información de las actividades directivas)		actividades programadas/actividades realizadasx100	Comunicación Social
Actividad	2019	Enero	Diciembre	creación de contenidos institucionales (Audiovisuales, spots de radio, perifoneo, etc.)		actividades programadas/actividades realizadasx100	Comunicación Social
Actividad	2019	Enero	Diciembre	difusión especial (Acontecimientos y fechas especiales)		actividades programadas/actividades realizadasx100	Comunicación Social
Actividad	2019	Enero	Diciembre	redes sociales		actividades programadas/actividades realizadasx100	Comunicación Social
FIN	2019	Enero	Diciembre	BUEN DESARROLLO HUMANO			Turismo
PROPOSITO	2019	Enero	Diciembre	EFICAZ TRÁFICO TURÍSTICO			Turismo
COMPONENTE 1	2019	Enero	Diciembre	PROGRAMA DE IMPULSO A NEGOCIOS TURÍSTICOS	EL GOBIERNO PROMUEVE EL TURISMO COMO IMPULSOR ECONÓMICO DEL MUNICIPIO	9 EVENTOS TURÍSTICOS DIVERSOS, 1 CAPACITACIÓN DEL SECTOR, CREACIÓN DE 1 ESCUELA DE GUÍAS TURÍSTICOS	Turismo
COMPONENTE 2	2019	Enero	Diciembre	PROGRAMA DE INFORMACIÓN TURÍSTICA	EL GOBIERNO PROMUEVE TURÍSTICAMENTE AL MUNICIPIO Y SUS FORTALEZAS	48 PROMOCIONES EN REDES SOCIALES Y MEDIOS, 1 PADRÓN, 10 PROMOCIONES DE BARRIOS	Turismo
COMPONENTE 3	2019	Enero	Diciembre	PROGRAMA ESTADÍSTICO DEL TURISMO	EL GOBIERNO CUENTA CON INFORMACIÓN TURÍSTICA RELEVANTE DEL MUNICIPIO	9 INVESTIGACIONES CULTURALES Y TURÍSTICAS	Turismo
Actividad	2019	Enero	Diciembre	gestión de capacitación y apoyos para el sector de servicios		actividades programadas/actividades realizadasx100	Turismo
Actividad	2019	Enero	Diciembre	relaciones públicas del municipio (promoción de sus fortalezas)		actividades programadas/actividades realizadasx100	Turismo
Actividad	2019	Enero	Diciembre	estadístico y de actualización de padrones		actividades programadas/actividades realizadasx100	Turismo
Actividad	2019	Enero	Diciembre	promoción en redes sociales		actividades programadas/actividades realizadasx100	Turismo
Actividad	2019	Enero	Diciembre	vinculación interna (desarrollo de eventos)		actividades programadas/actividades realizadasx100	Turismo
Actividad	2019	Enero	Diciembre	vinculación con instancias turísticas del estado		actividades programadas/actividades realizadasx100	Turismo
FIN	2019	Enero	Diciembre	BUEN DESARROLLO HUMANO			Deporte
PROPOSITO	2019	Enero	Diciembre	EFICAZ GESTIÓN DE PROGRAMAS Y ESPACIOS DEPORTIVOS			Deporte
COMPONENTE 1	2019	Enero	Diciembre	PROGRAMA DE DISPONIBILIDAD DEPORTIVA	EL GOBIERNO MUNICIPAL CUENTA CON ESPACIOS PARA LA PRÁCTICA DEL DEPORTE	ADMINISTRACIÓN DE 10 ÁREAS, 1 CENSO DEPORTIVO	Deporte
COMPONENTE 2	2019	Enero	Diciembre	PROGRAMA DE GESTIÓN DE ÁREAS Y EVENTOS	EL GOBIERNO MUNICIPAL CUENTA CON UNA UNIDAD DESTINADA A LA PROMOCIÓN DEL DEPORTE EN LAS DISTINTAS ZONAS Y FECHAS DEL AÑO	6 GESTIONES DE PROGRAMAS FEDERALES, 2 GESTIONES DE PROYECTOS DE INFRAESTRUCTURA, 24 PROMOCIONES RECREATIVAS EN MEDIOS, 48 PROMOCIONES DEPORTIVAS, 56 CONVENIOS DE COLABORACIÓN CON INSTANCIAS DEPORTIVAS, 100 CONVENIOS DE PATROCINIO, GESTIÓN DE 28 ESCUELAS DE FITNESS, GESTIÓN DE 5 LIGAS DE FÚTBOL CON 283 EQUIPOS	Deporte
COMPONENTE 3	2019	Enero	Diciembre	PROGRAMA DE GESTIÓN DE LIGAS Y APOYOS	EL GOBIERNO PROMUEVE Y APOYA A LOS DEPORTES Y DEPORTISTAS RELEVANTES DEL MUNICIPIO	GESTIÓN DE 1 COMITÉ, 12 EVENTOS DEPORTIVOS, 6 EVENTOS RECREATIVOS, 10 BECAS DEPORTIVAS	Deporte
Actividad	2019	Enero	Diciembre	gestión de infraestructura deportiva		actividades programadas/actividades realizadasx100	Deporte
Actividad	2019	Enero	Diciembre	mejora (física) de espacios para el deporte		actividades programadas/actividades realizadasx100	Deporte

"Versión digital de consulta, carece de valor legal (artículo 8 de la Ley del Periódico Oficial)"

Actividad	2019	Enero	Diciembre	gestión de espacios deportivos (horarios y actividades)		actividades programadas/actividades realizadasx100	Deporte
Actividad	2019	Enero	Diciembre	limpieza y mantenimientos de instalaciones		actividades programadas/actividades realizadasx100	Deporte
Actividad	2019	Enero	Diciembre	Programación de ligas deportivas		actividades programadas/actividades realizadasx100	Deporte
Actividad	2019	Enero	Diciembre	vinculación con deportistas y asociaciones de deporte		actividades programadas/actividades realizadasx100	Deporte
Actividad	2019	Enero	Diciembre	actividades deportivas en fechas especiales		actividades programadas/actividades realizadasx100	Deporte
Actividad	2019	Enero	Diciembre	gestión de patrocinios		actividades programadas/actividades realizadasx100	Deporte
Actividad	2019	Enero	Diciembre	Gestión apoyos y subsidios a deportistas		actividades programadas/actividades realizadasx100	Deporte
FIN	2019	Enero	Diciembre	JUSTICIA			SEIMUJER/Coordinación de Alerta
PROPOSITO	2019	Enero	Diciembre	GESTIÓN DE PROGRAMAS DE DESARROLLO SOCIAL Y JUSTICIA			SEIMUJER/Coordinación de Alerta
COMPONENTE 1	2019	Enero	Diciembre	PROGRAMA DE APROYO Y PROMOCIÓN DE LA MUJER	EL GOBIERNO MUNICIPAL REALIZA SU GESTIÓN CON PERSPECTIVA DE GÉNERO	12 GESTIONES DE PROMOCIÓN EN MEDIOS, 1200 SOLICITUDES DE CREDITOS CON EXPECTATIVA DE 800 ENTREGAS, 150 GESTORÍAS, 100 CHARLAS EN INSTITUCIONES	SEIMUJER/Coordinación de Alerta
COMPONENTE 2	2019	Enero	Diciembre	PROGRAMA DE VINCULACIÓN SECTORIAL	EL GOBIERNO MUNICIPAL CUENTA CON UNA UNIDAD ESPECIAL PARA REALIZAR EVENTOS Y CAPACITACIONES EN FAVOR DE LAS MUJERES	30 CAPACITACIONES Y EVENTOS EN CD. MORELIA, 200 GESTIONES DE VINCULACIÓN CON INSTITUCIONES Y UNIDADES ADMITVAS. DEL H. AYTO.	SEIMUJER/Coordinación de Alerta
COMPONENTE 3	2019	Enero	Diciembre	ATENCIÓN EN EL CENTRO DE ATENCIÓN A LAS MUJERES CDM	EL GOBIERNO MUNICIPAL CUENTA CON UNA INSTANCIA ESPECIAL DE ATENCIÓN A LA VIOLENCIA CONTRA LAS MUJERES CON VINCULACIÓN ESTATAL	12 ACTUALIZACIONES DEL BANESVIM, 200 ASESORÍAS PSICOLÓGICAS Y JURÍDICAS, 500 ATENCIONES CIUDADANAS,	SEIMUJER/Coordinación de Alerta
Actividad	2019	Enero	Diciembre	divulgación para la igualdad sustantiva y promoción de los DH.		actividades programadas/actividades realizadasx100	SEIMUJER/Coordinación de Alerta
Actividad	2019	Enero	Diciembre	divulgación y gestión de los programas sectoriales		actividades programadas/actividades realizadasx100	SEIMUJER/Coordinación de Alerta
Actividad	2019	Enero	Diciembre	vinculación con instancias estatales de la mujer (convenios y capacitación)		actividades programadas/actividades realizadasx100	SEIMUJER/Coordinación de Alerta
Actividad	2019	Enero	Diciembre	vinculación y seguimiento con instancias de Derechos Humanos y Seguridad		actividades programadas/actividades realizadasx100	SEIMUJER/Coordinación de Alerta
Actividad	2019	Enero	Diciembre	gestión del Módulo de Atención a la Mujer		actividades programadas/actividades realizadasx100	SEIMUJER/Coordinación de Alerta
Actividad	2019	Enero	Diciembre	estadístico y de actualización de padrones de atención		actividades programadas/actividades realizadasx100	SEIMUJER/Coordinación de Alerta
Actividad	2019	Enero	Diciembre	comunicación y vinculación institucional		actividades programadas/actividades realizadasx100	SEIMUJER/Coordinación de Alerta
FIN	2019	Enero	Diciembre	BUEN DESARROLLO HUMANO			Salud
PROPOSITO	2019	Enero	Diciembre	EFICAZ GESTIÓN DE PROGRAMAS Y APOYOS DE SALUD			Salud
COMPONENTE 1	2019	Enero	Diciembre	PROGRAMA DE PROMOCIÓN DE LA SALUD	EL GOBIERNO MUNICIPAL REALIZA INICIATIVAS EN FAVOR DE LA SALUD DE LA POBLACIÓN	24 PLATICAS DE SALUD EN CDCS (15 PERSONAS POR PLATICA)	Salud
COMPONENTE 2	2019	Enero	Diciembre	PROGRAMA DE GESTIÓN DE EVENTOS DE SALUD	EL GOBIERNO MUNICIPAL CUENTA CON UN CALENDARIO DIVERSIFICADO DE EVENTOS EN FAVOR DE LA SALUD DE LA POBLACIÓN	24 REUNIONES DE COORDINACIÓN CON LAS UNIDADES ADMITVAS. DE PRESIDENCIA, 6 EVENTOS MASIVOS	Salud
COMPONENTE 3	2019	Enero	Diciembre	PROGRAMA DE GESTIÓN DE APOYOS	EL GOBIERNO MUNICIPAL SE VINCULA CON INSTITUCIONES Y ACTORES DE LA SALUD PARA GESTIONAR Y CANALIZAR MEDICAMENTOS, TRATAMIENTOS Y APOYOS	36 GESTIONES	Salud
Actividad	2019	Enero	Diciembre	Programa de promoción de la salud (divulgación de acciones y programas de salud)		actividades programadas/actividades realizadasx100	Salud

"Versión digital de consulta, carece de valor legal (artículo 8 de la Ley del Periódico Oficial)"

Actividad	2019	Enero	Diciembre	Programa de atención ciudadana		actividades programadas/actividades realizadasx100	Salud
Actividad	2019	Enero	Diciembre	Programa de eventos especiales de Salud (ferias, caravanas y visitas al municipio)		actividades programadas/actividades realizadasx100	Salud
Actividad	2019	Enero	Diciembre	Programa de vinculación con instituciones de salud		actividades programadas/actividades realizadasx100	Salud
Actividad	2019	Enero	Diciembre	Programa estadístico y de actualización de padrones		actividades programadas/actividades realizadasx100	Salud
FIN	2019	Enero	Diciembre	BUEN DESARROLLO HUMANO			Industria
PROPOSITO	2019	Enero	Diciembre	EFICAZ GESTIÓN DE PROGRAMAS ECONÓMICOS			Industria
COMPONENTE 1	2019	Enero	Diciembre	PROGRAMA DE CAPACITACIÓN	EL GOBIERNO MUNICIPAL GESTIONA CAPACITACIONES AL SECTOR ECONÓMICO SECUNDARIO	6 CAPACITACIONES DE INDUSTRIA, 240 TRÁMITES DE "HECHO EN MÉXICO" 120 CERTIFICACIÓN DE DOCUMENTOS	Industria
COMPONENTE 2	2019	Enero	Diciembre	PROGRAMA DE VINCULACIÓN SECTORIAL	EL GOBIERNO MUNICIPAL SE VINCULA CON GOBIERNO, INSTITUCIONES Y ACTORES RELEVANTES DEL SECTOR ECONÓMICO SECUNDARIO	INCREMENTO A 120 AFILIACIONES EN CÁMARA DEL CALZADO, Y SERVICIO DE ADMÓN. TRIBUTARIA (SAT)	Industria
COMPONENTE 3	2019	Enero	Diciembre	PROGRAMA DE GESTIÓN DE APOYOS	EL GOBIERNO MUNICIPAL IMPULSA PROYECTOS Y GESTIONA APOYOS PARA EL SECTOR ECONÓMICO SECUNDARIO	4 PROYECTOS PRODUCTIVOS, 4 FERIAS Y EXPOSICIONES	Industria
Actividad	2019	Enero	Diciembre	Programa de gestión de capacitación y apoyos del sector industrial y comercial		actividades programadas/actividades realizadasx100	Industria
Actividad	2019	Enero	Diciembre	Programa de vinculación institucional (con representantes de Industria y comercio)		actividades programadas/actividades realizadasx100	Industria
Actividad	2019	Enero	Diciembre	Programa de vinculación con instancias estatales		actividades programadas/actividades realizadasx100	Industria
Actividad	2019	Enero	Diciembre	Programa de comunicación de reglamentos de la industria y comercio		actividades programadas/actividades realizadasx100	Industria
Actividad	2019	Enero	Diciembre	Programa de eventos hacia el sector industrial-comercial		actividades programadas/actividades realizadasx100	Industria
FIN	2019	Enero	Diciembre	BUEN DESARROLLO HUMANO			Comercio
PROPOSITO	2019	Enero	Diciembre	EFICAZ GESTIÓN DE PROGRAMAS ECONÓMICOS			Comercio
COMPONENTE 1	2019	Enero	Diciembre	PROGRAMA DE CAPACITACIÓN Y APOYOS	EL GOBIERNO MUNICIPAL GESTIONA CAPACITACIONES AL SECTOR ECONÓMICO TERCARIO	1 CAPACITACIÓN DE PROGRAMAS AL SECTOR COMERCIAL	Comercio
COMPONENTE 2	2019	Enero	Diciembre	PROGRAMA DE FOMENTO COMERCIAL	EL GOBIERNO MUNICIPAL VINCULA A LOS ACTORES, IMPULSA PROYECTOS Y GESTIONA APOYOS PARA EL SECTOR ECONÓMICO TERCARIO	1 CONVENIO Y GESTIÓN DE 50 CREDITOS A EMPRENDEDORES (SI FINANCIÁ), 50 BECAS AL DESEMPLEO, 200 APOYOS DE MAQUINARIA, CREACIÓN DEL CÓDIGO "QR" (1 CONVOCATORIA DE DESARROLLO, IMPRESIÓN E INSTALACIÓN DE 60 CÓDIGOS CON ALIMENTACIÓN AL SISTEMA, 1 CONVENIO DE PATROCINIOS PARA FINANCIAMIENTO)	Comercio
Actividad	2019	Enero	Diciembre	Programa de gestión de capacitación y apoyos del sector comercial		actividades programadas/actividades realizadasx100	Comercio
Actividad	2019	Enero	Diciembre	Programa de vinculación institucional (con representantes del comercio)		actividades programadas/actividades realizadasx100	Comercio
Actividad	2019	Enero	Diciembre	Programa de eventos hacia el sector industrial-comercial		actividades programadas/actividades realizadasx100	Comercio
FIN	2019	Enero	Diciembre	BUEN DESARROLLO HUMANO			Bolsa de Trabajo
PROPOSITO	2019	Enero	Diciembre	EFICAZ PROMOCIÓN DEL EMPLEO			Bolsa de Trabajo
COMPONENTE 2	2019	Enero	Diciembre	PROGRAMA DE VINCULACIÓN SECTORIAL	EL GOBIERNO MUNICIPAL VINCULA A LOS ACTORES E IMPULSA PROYECTOS E INICIATIVAS PARA PROMOVER EL EMPLEO	48 CONTACTOS CON EMPRESAS DE LA REGIÓN PARA COLOCAR 100 EMPLEOS, GESTIÓN DE 3 FERIAS DEL EMPLEO, DE 5 CAPACITACIONES, DE 6 TALLERES Y 5 CONVENIOS PARA BECAS LABORALES,	Bolsa de Trabajo

"Versión digital de consulta, carece de valor legal (artículo 8 de la Ley del Periódico Oficial)"

COMPONENTE 3	2019	Enero	Diciembre	PROGRAMA DE GESTIÓN DE LA BOLSA DE TRABAJO	EL GOBIERNO CUENTA CON UNA BASE DE DATOS DE PERSONAS QUE BUSCAN EMPLEO EN EL MUNICIPIO Y LA REGIÓN	1 CONVENIO PARA CONFORMAR EL GREMIO DE MOCHILEROS, 50 REGISTROS DE MOCHILEROS EN EL SAT., 2 CAPACITACIONES MOCHILEROS DE PRODUCCIÓN Y CALIDAD	Bolsa de Trabajo
Actividad	2019	Enero	Diciembre	actividades y eventos de promoción de la bolsa de trabajo		actividades programadas/actividades realizadasx100	Bolsa de Trabajo
Actividad	2019	Enero	Diciembre	vinculación con los sectores industrial-comercial del mpio.		actividades programadas/actividades realizadasx101	Bolsa de Trabajo
Actividad	2019	Enero	Diciembre	gestión de la bolsa, estadístico y de actualización del padron		actividades programadas/actividades realizadasx102	Bolsa de Trabajo
FIN	2019	Enero	Diciembre	BUEN DESARROLLO HUMANO			Capacitación
PROPOSITO	2019	Enero	Diciembre	EFICAZ PROMOCIÓN DEL ECONOMICA			Capacitación
COMPONENTE 2	2019	Enero	Diciembre	PROGRAMA DE VINCULACIÓN SECTORIAL	EL GOBIERNO MUNICIPAL CUENTA CON UNA UNIDAD ADMITVA., PARA VINCULAR Y CAPACITAR A EMPRESAS Y EMPRENDEDORES	8 CAPACITACIONES, 1 TALLER PARA OPERACIÓN DE PROGRAMAS, 3 FOROS DE EMPRENDEDORES, 4 TALLERES PARA CRÉDITO JÓVEN, 2 DIPLOMADOS, 2 CAPACITACIONES DE FRANQUICIAS	Capacitación
COMPONENTE 3	2019	Enero	Diciembre	PROGRAMA DE GESTIÓN DE PROGRAMAS Y PROYECTOS	EL GOBIERNO MUNICIPAL CUENTA CON UNA UNIDAD ADMITVA., PARA GESTIONAR PROGRAMAS; ASESORAR E IMPULSAR PROYECTOS PRODUCTIVOS	420 GESTIÓN DE SOLICITUDES, 950 ATENCIONES CIUDADANAS	Capacitación
Actividad	2019	Enero	Diciembre	asistencia y asesoría de proyectos económicos		actividades programadas/actividades realizadasx100	Capacitación
Actividad	2019	Enero	Diciembre	gestión de proyectos		actividades programadas/actividades realizadasx100	Capacitación
FIN	2019	Enero	Diciembre	BUEN DESARROLLO HUMANO			Ferias
PROPOSITO	2019	Enero	Diciembre	EFICAZ PROMOCIÓN ECONOMICA			Ferias
COMPONENTE 1	2019	Enero	Diciembre	PROGRAMA DE VINCULACIÓN SECTORIAL	EL GOBIERNO MUNICIPAL TIENE VINCULACIÓN Y ORGANIZACIÓN CON LOS ACTORES DE LAS FERIAS Y EVENTOS DEL MUNICIPIO PARA GENERAR DESARROLLO ECONOMICO	12 REUNIONES	Ferias
COMPONENTE 2	2019	Enero	Diciembre	PROGRAMA DE GESTIÓN DE FERIAS	EL GOBIERNO MUNICIPAL TIENE ORGANIZACIÓN EN LAS FERIAS Y EVENTOS DEL MUNICIPIO COMO FACTORES TURÍSTICOS DE IMPULSO ECONOMICO	10 FERIAS MENORES Y 2 MAYORES (DIC. Y JUL-AGO) Y 4 EVENTOS SOCIALES (DÍA NIÑO, MADRES, REYES Y TIANQUIS DEL JUGUETE)	Ferias
COMPONENTE 3	2019	Enero	Diciembre	PROGRAMA DE GESTIÓN DE EVENTOS ECONÓMICOS DEL MPIO.	EL GOBIERNO MUNICIPAL TIENE ORGANIZACIÓN EN LOS EVENTOS DEL MUNICIPIO COMO FACTORES TURÍSTICOS DE IMPULSO ECONOMICO	24 EVENTOS	Ferias
Actividad	2019	Enero	Diciembre	gestión de ferias menores		actividades programadas/actividades realizadasx100	Ferias
Actividad	2019	Enero	Diciembre	gestión de festividades menores		actividades programadas/actividades realizadasx100	Ferias
Actividad	2019	Enero	Diciembre	gestión de Festividad Patronal		actividades programadas/actividades realizadasx100	Ferias
Actividad	2019	Enero	Diciembre	gestión Expo-Feria Diciembre		actividades programadas/actividades realizadasx100	Ferias
Actividad	2019	Enero	Diciembre	Gestión Feria del Juguete (Enero)		actividades programadas/actividades realizadasx100	Ferias
Actividad	2019	Enero	Diciembre	vinculación con el sector comercial		actividades programadas/actividades realizadasx100	Ferias
Actividad	2019	Enero	Diciembre	vinculación interna (con Eventos, Protocolo, Vía Pública, Reglamentos y Cultura)		actividades programadas/actividades realizadasx100	Ferias
Actividad	2019	Enero	Diciembre	vinculación con asociaciones civiles (religiosas)		actividades programadas/actividades realizadasx100	Ferias
Actividad	2019	Enero	Diciembre	Programación de eventos especiales		actividades programadas/actividades realizadasx100	Ferias

"Versión digital de consulta, carece de valor legal (artículo 8 de la Ley del Periódico Oficial)"

FIN	2019	Enero	Diciembre	BUEN DESARROLLO HUMANO			Desarrollo Sustentable: Des. Rural
PROPOSITO	2019	Enero	Diciembre	EFICAZ PROMOCION ECONOMICA			Desarrollo Sustentable: Des. Rural
COMPONENTE 1	2019	Enero	Diciembre	PROGRAMA DE INFRAESTRUCTURA	EL MUNICIPIO CUENTA CON INFRAESTRUCTURA PARA EL DESARROLLO DEL SECTOR PRIMARIO DEL CAMPO	REVISIÓN DE CAMINOS, INTERVENCIÓN DE 1920 HORAS DE TRABAJO CON MAQUINARIA PESADA EN 3 EJIDOS, 8 COMUNIDADES Y 500 HEC. DEL MPIO.,	Desarrollo Sustentable: Des. Rural
COMPONENTE 2	2019	Enero	Diciembre	PROGRAMA DE VINCULACIÓN	EL GOBIERNO MUNICIPAL TIENE VINCULACIÓN CON LOS ACTORES, PARA IMPULSAR PROYECTOS Y GESTIONAR APOYOS PARA EL SECTOR ECONOMICO PRIMARIO DEL CAMPO	12 SESIONES DEL CONSEJO RURAL, 200 ASESORÍAS A PRODUCTORES, 3 CONVENIOS DE COMERCIALIZACIÓN	Desarrollo Sustentable: Des. Rural
COMPONENTE 3	2019	Enero	Diciembre	PROGRAMA DE GESTIÓN DE APOYOS Y PROGRAMAS DEL SECTOR	EL GOBIERNO MUNICIPAL TIENE VINCULACIÓN CON INSTITUCIONES DE GOBIERNO PARA IMPULSAR PROGRAMAS, PROYECTOS Y GESTIONAR APOYOS PARA EL SECTOR ECONOMICO PRIMARIO DEL CAMPO	GSETIÓN DE 700 TRÁMITES, 8 TALLERES EN COMUNIDADES Y 70 TON. DE FERTILIZANTE	Desarrollo Sustentable: Des. Rural
Actividad	2019	Enero	Diciembre	gestión de infraestructura productiva, mantenimiento de drenes y canales de riego		actividades programadas/actividades realizadasx100	Desarrollo Sustentable: Des. Rural
Actividad	2019	Enero	Diciembre	gestión de maquinaria pesada		actividades programadas/actividades realizadasx100	Desarrollo Sustentable: Des. Rural
Actividad	2019	Enero	Diciembre	gestión de insumos agropecuarios		actividades programadas/actividades realizadasx100	Desarrollo Sustentable: Des. Rural
Actividad	2019	Enero	Diciembre	vinculación con asociaciones del sector rural y agropecuario		actividades programadas/actividades realizadasx100	Desarrollo Sustentable: Des. Rural
Actividad	2019	Enero	Diciembre	apoyos y subsidios al campo		actividades programadas/actividades realizadasx100	Desarrollo Sustentable: Des. Rural
FIN	2019	Enero	Diciembre	BUEN DESARROLLO HUMANO			Desarrollo Sustentable:Parques y Jardines
PROPOSITO	2019	Enero	Diciembre	EFICAZ PRESERVACIÓN FORESTAL			Desarrollo Sustentable:Parques y Jardines
COMPONENTE 1	2019	Enero	Diciembre	PROGRAMA DE MANTENIMIENTO DE ÁREAS PÚBLICAS	EL GOBIERNO MUNICIPAL MANTIENE SUS ÁREAS VERDES EN BUENAS CONDICIONES	MANTENIMIENTO DE 67 INSTALACIONES PÚBLICAS Y PRIVADAS	Desarrollo Sustentable:Parques y Jardines
COMPONENTE 2	2019	Enero	Diciembre	PROGRAMA DE REFORESTACIÓN EN ZONAS CONSOLIDADAS	LA ZONA CONSOLIDADA DEL MUNICIPIO CUENTA CON ARBOLES PARA EMBELLECEER Y MEJORAR EL ENTORNO	SIEMBRA DE 2000 ARBOLES	Desarrollo Sustentable:Parques y Jardines
COMPONENTE 3	2019	Enero	Diciembre	PROGRAMA DE VIVERO Y PRESERVACIÓN FORESTAL	EL GOBIERNO MUNICIPAL PRODUCE ARBOLES Y PLANTAS DE ORNATO PARA EMBELLECEER Y MEJORAR EL AMBIENTE DEL MPIO.	A TENCION A 300 REPORTE DE MANTENIMIENTO, SIEMBRA DE 40 MIL ARBOLES EN CONTENEDOR, 20 MIL ENTREGAS DE ARBOLES PARA SIEMBRA, PRODUCCIÓN DE 5 MIL PLANTAS DE ORNATO	Desarrollo Sustentable:Parques y Jardines
Actividad	2019	Enero	Diciembre	Programa de preservación forestal y vivero		actividades programadas/actividades realizadasx100	Desarrollo Sustentable:Parques y Jardines
Actividad	2019	Enero	Diciembre	Programa de mantenimiento de parques, jardines e instalaciones públicas		actividades programadas/actividades realizadasx100	Desarrollo Sustentable:Parques y Jardines
Actividad	2019	Enero	Diciembre	Programa de apoyo a instituciones privadas		actividades programadas/actividades realizadasx100	Desarrollo Sustentable:Parques y Jardines
FIN	2019	Enero	Diciembre	BUEN DESARROLLO HUMANO			Desarrollo Sustentable: Ordenamiento ecológico
PROPOSITO	2019	Enero	Diciembre	EFICAZ PRESERVACIÓN AMBIENTAL			Desarrollo Sustentable: Ordenamiento ecológico
COMPONENTE 1	2019	Enero	Diciembre	PROGRAMAS DE RECOLECCIÓN DE CONTAMINANTES	EL GOBIERNO MUNICIPAL CUENTA CON UN SISTEMA DE RECOLECCIÓN DE RESIDUOS CONTAMINANTES	RECOLECCIÓN DE 120 KG. DE DESHECHOS DE PILAS, 1 CAMPAÑA DE DESCHATTARRIZACIÓN	Desarrollo Sustentable: Ordenamiento ecológico
COMPONENTE 2	2019	Enero	Diciembre	PROGRAMA DE VINCULACIÓN	EL GOBIERNO MUNICIPAL SENCIBILIZA A LA POBLACIÓN SOBRE LOS PROBLEMAS Y POSIBLES SOLUCIONES AMBIENTALES	24 PLATICAS INFORMATIVAS	Desarrollo Sustentable: Ordenamiento ecológico
COMPONENTE 3	2019	Enero	Diciembre	PROGRAMA DE REVISIÓN DE ÁREAS VERDES	EL GOBIERNO MUNICIPAL REVISVA Y PROTEGE SUS ZONAS VERDES	250 SOLICITUD DE ARBOLES EN CONFLICTO, COLOCACIÓN DE 1800 TUTORES, 500 INSPECCIONES, 3000 SOLICITUDES DE PODA, PLANTACIÓN DE 300 ARBOLES	Desarrollo Sustentable: Ordenamiento ecológico
Actividad	2019	Enero	Diciembre	limpieza y preservación del medio ambiente		actividades programadas/actividades realizadasx100	Desarrollo Sustentable: Ordenamiento ecológico

"Versión digital de consulta, carece de valor legal (artículo 8 de la Ley del Periódico Oficial)"

Actividad	2019	Enero	Diciembre	gestión y promoción de energías renovables		actividades programadas/actividades realizadasx100	Desarrollo Sustentable: Ordenamiento ecológico-Ecología y Des. Forestal
Actividad	2019	Enero	Diciembre	vinculación con instancias estatales		actividades programadas/actividades realizadasx100	Desarrollo Sustentable: Ordenamiento ecológico-Des. Rural
FIN	2019	Enero	Diciembre	EFICACIA ADMINISTRATIVA			Finanzas:Planeación
PROPOSITO	2019	Enero	Diciembre	EFICAZ PLANEACIÓN PROGRAMÁTICA-PRESUPUESTAL			Finanzas:Planeación
COMPONENTE 1	2019	Enero	Diciembre	PROGRAMA DE PLANEACIÓN	EL GOBIERNO MUNICIPAL ES PLANEADO, ORGANIZADO Y PARTICIPATIVO CON LA SOCIEDAD	1 PLAN MUNICIPAL Y 1 ACTUALIZACIÓN, 1 PROGRAMA DE RIEZGOS FINANCIEROS, 1 ATLAS DE RIEZGO GEOGRÁFICO, 1 ACTUALIZACIÓN DEL MANUAL ORGANIZACIONAL (58 UNIDADES ADMTVAS.)	Finanzas:Planeación
COMPONENTE 2	2019	Enero	Diciembre	PROGRAMA DE PROGRAMACIÓN Y SEGUIMIENTO DE PROCESOS PARA EL DESARROLLO	EL GOBIERNO MUNICIPAL CUENTA CON UN ESTADO DE AVANCE DE PROGRAMAS Y PROYECTOS	4 INFORMES DE AVANCE PROGRAMÁTICO Y 1 INFORME ANUAL (58 DIRECCIONES), 6 REUNIONES DEL COPLADEMUN	Finanzas:Planeación
COMPONENTE 3	2019	Enero	Diciembre	PROGRAMA DE CERTIFICACIÓN DE PROCEDIMIENTOS	EL GOBIERNO MUNICIPAL BRINDA CERTEZA A LA CIUDADANÍA SOBRE LA EFICIENCIA DE SUS PROCESOS	1 PARTICIPACIÓN EN EL PROGRAMA NUEVA AGENDA (INAFED), 4 ACTUALIZACIONES DE REGISTRO DE COMITÉS Y CONSEJOS MPALES.	Finanzas:Planeación
Actividad	2019	Enero	Diciembre	Plan Municipal de Desarrollo (elaboración y seguimiento)		actividades programadas/actividades realizadasx100	Finanzas:Planeación
Actividad	2019	Enero	Diciembre	Plan Operativo Anual (elaboración y seguimiento)		actividades programadas/actividades realizadasx100	Finanzas:Planeación-Tesorería-Contraloría
Actividad	2019	Enero	Diciembre	Gestión Programática (Seguimiento y evaluación del desempeño)		actividades programadas/actividades realizadasx100	Finanzas:Planeación-Contraloría
Actividad	2019	Enero	Diciembre	gestión del COPLADEMUN		actividades programadas/actividades realizadasx100	Finanzas:Planeación
Actividad	2019	Enero	Diciembre	gestión de Nueva Agenda para el Desarrollo Mpal.		actividades programadas/actividades realizadasx100	Finanzas:Planeación
Actividad	2019	Enero	Diciembre	seguimiento a comités y convenios municipales		actividades programadas/actividades realizadasx100	Finanzas:Planeación-Contraloría-Transparencia
FIN	2019	Enero	Diciembre	EFICACIA ADMINISTRATIVA			Finanzas:Contraloría
PROPOSITO	2019	Enero	Diciembre	EFICAZ PLANEACIÓN PROGRAMÁTICA-PRESUPUESTAL			Finanzas:Contraloría
COMPONENTE 1	2019	Enero	Diciembre	PROGRAMA DE TRANSPARENCIA	EL GOBIERNO MUNICIPAL INFORMA A LA CIUDADANÍA SOBRE EL DESARROLLO DE SUS PROCESOS	REVISIÓN A 200 EXPEDIENTES DE OBRA PÚBLICA, SEGUIMIENTO A 4 EVENTOS DE TRANSPARENCIA, 4 REVISIONES DE INVENTARIO, 365 DICTAMENES DE FACTURACIONES Y CORTES DE CAJA, 5 OBSERVACIONES DE AUDITORÍAS, 20 AUDITORÍAS INTERNAS, 10 REVISIONES DE DECLARACIÓN PATRIMONIAL DE FUNCIONARIOS, 4 INFORMES TRIMESTRALES, 1 REVISIÓN DEL PRESUPUESTO, 4 REVISIONES DE LA CUENTA PÚBLICA	Finanzas:Contraloría
COMPONENTE 2	2019	Enero	Diciembre	PROGRAMACIÓN Y SEGUIMIENTO DE PROCESOS PARA EL DESARROLLO	EL GOBIERNO MUNICIPAL BRINDA CERTEZA A LA CIUDADANÍA ACERCA DE LA LEGALIDAD EN SUS PROCESOS	4 REVISIONES DEL PMD,	Finanzas:Contraloría
COMPONENTE 3	2019	Enero	Diciembre	PROGRAMA DE SANCIONES ADMTVAS.	EL GOBIERNO MUNICIPAL VIGILA, CORRIGE Y SANCIONA LAS DEFICIENCIAS ADMINISTRATIVAS	192 SUPERVISIONES A ADMTVAS., 2 SUPERVISIONES DE PROFECCO- Conducef, SEGUIMIENTO A 50 QUEJAS CIUDADANAS,	Finanzas:Contraloría
Actividad	2019	Enero	Diciembre	quejas y denuncias ciudadanas		actividades programadas/actividades realizadasx100	Finanzas:Contraloría
Actividad	2019	Enero	Diciembre	sanciones para funcionarios y personal de la admón.		actividades programadas/actividades realizadasx100	Finanzas:Contraloría
Actividad	2019	Enero	Diciembre	supervisión de obra pública (licitaciones y admón.)		actividades programadas/actividades realizadasx100	Finanzas:Contraloría
Actividad	2019	Enero	Diciembre	vinculación con transparencia		actividades programadas/actividades realizadasx100	Finanzas:Contraloría-Transparencia
FIN	2019	Enero	Diciembre	EFICACIA ADMINISTRATIVA			Finanzas:Contraloría

"Versión digital de consulta, carece de valor legal (artículo 8 de la Ley del Periódico Oficial)"

PROPOSITO	2019	Enero	Diciembre	EFICAZ PLANEACION PROGRAMÁTICA-PRESUPUESTAL			Finanzas:Contraloría
COMPONENTE 1	2019	Enero	Diciembre	PROGRAMA DE RECAUDACIÓN	EL GOBIERNO MUNICIPAL CUENTA CON UN SISTEMA EFICAZ DE RECAUDACIÓN	240 CORTES, 12 INFORMES	Finanzas:Contraloría
COMPONENTE 2	2019	Enero	Diciembre	PROGRAMA PRESUPUESTARIO	EL GOBIERNO MUNICIPAL CUENTA CON UN PROGRAMA PRESUPUESTAL EFICAZ	1 LEY DE INGRESOS Y PRESUPUESTO, 5 EDOS. FINANCIEROS, 24 NOMINAS TIMBRADAS CON DISPERSIÓN, 4 TRANSFERENCIAS PRESUPUESTALES	Finanzas:Contraloría
COMPONENTE 3	2019	Enero	Diciembre	PROGRAMA DE TRANSPARENCIA	EL GOBIERNO MUNICIPAL ES TRANSPARENTE EN SU CUENTA PÚBLICA	5 INFORMES DE CUENTA PÚBLICA, 5 INFORMES A SHCP, 4 INFORMES SEVAC	Finanzas:Contraloría
Actividad	2019	Enero	Diciembre	vinculación con ASM e instancias superiores de la Admón., pública		actividades programadas/actividades realizadasx100	Finanzas:Tesorería-Contraloría
Actividad	2019	Enero	Diciembre	vinculación orgánica y procedimental (manuales, organigramas y reglamentos)		actividades programadas/actividades realizadasx100	Finanzas:Tesorería-Contraloría
Actividad	2019	Enero	Diciembre	Programación presupuestaria (elaboración y seguimiento)		actividades programadas/actividades realizadasx100	Finanzas:Tesorería-Contraloría
Actividad	2019	Enero	Diciembre	Programación de riesgos financieros y operativos		actividades programadas/actividades realizadasx100	Finanzas:Tesorería-Contraloría-Planeación
Actividad	2019	Enero	Diciembre	informe trimestral		actividades programadas/actividades realizadasx100	Finanzas:Tesorería-Contraloría-Planeación
Actividad	2019	Enero	Diciembre	capacitaciones		actividades programadas/actividades realizadasx100	Finanzas:Tesorería-Contraloría-Planeación
FIN	2019	Enero	Diciembre	EFICACIA ADMINISTRATIVA			Finanzas:Proveeduría-Tesorería
PROPOSITO	2019	Enero	Diciembre	EFICAZ GESTION DE SERVICIOS, MATERIALES Y EQUIPOS			Finanzas:Proveeduría-Tesorería
COMPONENTE 1	2019	Enero	Diciembre	PROGRAMA DE SOLICITUDES	EL GOBIERNO MUNICIPAL CUENTA CON UN SISTEMA DE SOLICITUD DE INSUMOS CON CONSIDERACIONES DE PRECIO, CALIDAD Y SERVICIO	RECEPCIÓN Y VERIFICACIÓN DE 12 MIL SOLICITUDES	Finanzas:Proveeduría-Tesorería
COMPONENTE 2	2019	Enero	Diciembre	PROGRAMA DE GESTIÓN DE PAGO A PROVEEDORES	EL GOBIERNO MUNICIPAL ES PLANIFICADO EN SU PROGRAMACIÓN DE PAGO A PROVEEDORES	8 MIL COTIZACIONES, ORDENES DE COMPRA, CAPTURAS Y ORDENES DE PAGO	Finanzas:Proveeduría-Tesorería
COMPONENTE 3	2019	Enero	Diciembre	PROGRAMA DE TRANSPARENCIA	EL GOBIERNO MUNICIPAL ES TRANSPARENTE EN SUS COMPRAS	REVISIÓN DE PRECIOS Y COTIZACIONES DE 300 PROVEEDORES	Finanzas:Proveeduría-Tesorería
Actividad	2019	Enero	Diciembre	Programación de adquisiciones (requisiciones, cotizaciones, ordenes de compra, captura, supervisión, compra, facturación y almacén)		requisiciones programadas/requisiciones efectuadas	Finanzas:Proveeduría-Tesorería
FIN	2019	Enero	Diciembre	EFICACIA ADMINISTRATIVA			S.R.E.
PROPOSITO	2019	Enero	Diciembre	EFICAZ GESTION DE PASAPORTES			S.R.E.
COMPONENTE 1	2019	Enero	Diciembre	PROGRAMA DE PASAPORTES	EL GOBIERNO MUNICIPAL BRINDA EL SERVICIO DE TRÁMITE DE PASAPORTES A LA POBLACIÓN	ENTREGA DE 9600 PASAPORTES	S.R.E.
COMPONENTE 2	2019	Enero	Diciembre	PROGRAMA DE TRÁMITES ESPECIALES	EL GOBIERNO MUNICIPAL BRINDA APOYO A LOS CONACIONALES EN EL EXTRANJERO	2 TRÁMITES DE DEFUNCIONES	S.R.E.
COMPONENTE 3	2019	Enero	Diciembre	PROGRAMA DE DIVULGACIÓN Y VINCULACIÓN	EL GOBIERNO MUNICIPAL INFORMA A LA CIUDADANÍA SOBRE EL SERVICIO DE PASAPORTES	1 CAPACITACIÓN, 48 ENVÍOS DE VALUA, 12 EVENTOS EN REDES (PÁGINA DE AYUNTAMIENTO)	S.R.E.
Actividad	2019	Enero	Diciembre	atención en ventanilla		actividades programadas/actividades realizadasx100	S.R.E.
Actividad	2019	Enero	Diciembre	información		actividades programadas/actividades realizadasx100	S.R.E.
Actividad	2019	Enero	Diciembre	gestión de apoyos especiales		actividades programadas/actividades realizadasx100	S.R.E.
Actividad	2019	Enero	Diciembre	vinculación para la entrega de documentos y pasaportes		actividades programadas/actividades realizadasx100	S.R.E.
Actividad	2019	Enero	Diciembre	comunicación		actividades programadas/actividades realizadasx100	S.R.E.

"Versión digital de consulta, carece de valor legal (artículo 8 de la Ley del Periódico Oficial)"


FIN	2019	Enero	Diciembre	EFICACIA ADMINISTRATIVA			Servicios Médicos
PROPOSITO	2019	Enero	Diciembre	EFICAZ GESTION DEL PERSONAL			Servicios Médicos
COMPONENTE 1	2019	Enero	Diciembre	PROGRAMA DE CONSULTA Y MEDICAMENTOS	EL GOBIERNO MUNICIPAL CUENTA CON SERVICIO DE CONSULTA Y MEDICAMENTOS PARA EL PERSONAL	GESTIÓN DE 3 MIL CONSULTAS, DE 3 MIL VALES DE MEDICAMENTOS, DE 500 VALES DE ESTUDIOS	Servicios Médicos
COMPONENTE 2	2019	Enero	Diciembre	PROGRAMA DE ATENCIÓN MÉDICA Y URGENCIAS	EL GOBIERNO MUNICIPAL VINCULA A SUS TRABAJADORES PARA QUE CUENTEN CON SERVICIOS DE ATENCIÓN MÉDICA Y URGENCIAS	GESTIÓN DE 4089 ATENCIONES MÉDICAS Y URGENCIAS DEL PERSONAL Y DEPENDIENTES	Servicios Médicos
Actividad	2019	Enero	Diciembre	control y seguimiento a trabajadores y familiares		actividades programadas/actividades realizadasx100	Servicios Médicos
Actividad	2019	Enero	Diciembre	Gestión de beneficios (jerarquía orgánica, antigüedad, otro)		actividades programadas/actividades realizadasx100	Servicios Médicos
Actividad	2019	Enero	Diciembre	información de procedimental al beneficiado		actividades programadas/actividades realizadasx100	Servicios Médicos
Actividad	2019	Enero	Diciembre	estadístico y de padrones		actividades programadas/actividades realizadasx100	Servicios Médicos
Actividad	2019	Enero	Diciembre	medición del servicio		actividades programadas/actividades realizadasx100	Servicios Médicos
Actividad	2019	Enero	Diciembre	servicios complementarios		actividades programadas/actividades realizadasx100	Servicios Médicos
Actividad	2019	Enero	Diciembre	Programación financiera		actividades programadas/actividades realizadasx100	Servicios Médicos
FIN	2019	Enero	Diciembre	GOBERNANZA			Atención al migrante
PROPOSITO	2019	Enero	Diciembre	EFICAZ CONDUCCION DE GOBIERNO Y VINCULACIÓN CON LA CIUDADANÍA			Atención al migrante
COMPONENTE 1	2019	Enero	Diciembre	PROGRAMA DE JEFES DE ORDEN	EL GOBIERNO MUNICIPAL CUENTA CON UNA ESTRUCTURA QUE FACILITA EL CONTACTO CON LAS COLONIAS EN LA TOMA DE DECISIONES	1 ELECCIÓN	Atención al migrante
COMPONENTE 2	2019	Enero	Diciembre	PROGRAMA DE COMITÉS CIUDADANOS	EL GOBIERNO MUNICIPAL CONSULTA Y PARTICIPA A LOS CIUDADANOS DE LAS ACCIONES DE GOBIERNO	REUNIONES Y REPRESENTACIONES	Atención al migrante
Actividad	2019	Enero	Diciembre	elección e instalación de Jefes de Orden y/o Representantes de Colonia		actividades programadas/actividades realizadasx100	Jefes y/o encargaturas de orden-Vinculación externa
Actividad	2019	Enero	Diciembre	instalación de comités ciudadanos y/o de transparencia		actividades programadas/actividades realizadasx100	Jefes y/o encargaturas de orden-Vinculación externa
Actividad	2019	Enero	Diciembre	comunicación y/o promoción de la participación ciudadana		actividades programadas/actividades realizadasx100	Jefes y/o encargaturas de orden-Vinculación externa
Actividad	2019	Enero	Diciembre	vinculación con los Jefes de Orden y/o Representantes de Colonia		actividades programadas/actividades realizadasx100	Jefes y/o encargaturas de orden-Vinculación externa
FIN	2019	Enero	Diciembre	GOBERNANZA			Vialidad
PROPOSITO	2019	Enero	Diciembre	EFICAZ CONDUCCION DE GOBIERNO Y VINCULACIÓN CON LA CIUDADANÍA			Vialidad
COMPONENTE 1	2019	Enero	Diciembre	PROGRAMA DE VIALIDAD	EL GOBIERNO MUNICIPAL CUMPLE LA NORMATIVA EN MATERIA DE TRÁNSITO Y VIALIDAD	1 TURNO DE 20 ELEMENTOS 365 DIAS, 1 GUARDIA DE 2 ELEMENTOS	Vialidad
COMPONENTE 2	2019	Enero	Diciembre	PROGRAMA DE CAPACITACIÓN	EL GOBIERNO MUNICIPAL CUENTA CON PERSONAL CAPACITADO EN MATERIA DE TRÁNSITO Y VIALIDAD	1 CAPACITACIÓN	Vialidad
Actividad	2019	Enero	Diciembre	capacitación en vialidad		actividades programadas/actividades realizadasx100	Vialidad
Actividad	2019	Enero	Diciembre	control de vialidad (para el ejercicio del reglamento)		actividades programadas/actividades realizadasx100	Vialidad
Actividad	2019	Enero	Diciembre	apoyo a eventos especiales		actividades programadas/actividades realizadasx100	Vialidad
Actividad	2019	Enero	Diciembre	estadístico		actividades programadas/actividades realizadasx100	Vialidad
Actividad	2019	Enero	Diciembre	comunicación y vinculación institucional para promoción de normas y reglamentos		actividades programadas/actividades realizadasx100	Vialidad

"Versión digital de consulta, carece de valor legal (artículo 8 de la Ley del Periódico Oficial)"

FIN	2019	Enero	Diciembre	BUEN DESARROLLO HUMANO			Atención al migrante
PROPOSITO	2019	Enero	Diciembre	EFICAZ ATENCIÓN A MIGRANTES			Atención al migrante
COMPONENTE 1	2019	Enero	Diciembre	PROGRAMA DE INTERCAMBIO CULTURAL	EL GOBIERNO MUNICIPAL VINCULA Y ASESORA A MIGRANTES	1 ENVÍO DE MÁSCARAS DE TLAHUALIL	Atención al migrante
COMPONENTE 2	2019	Enero	Diciembre	PROGRAMA DE GESTIÓN DE TRÁMITES	EL GOBIERNO MUNICIPAL REALIZA TRÁMITES Y GESTIONA PROGRAMAS Y SERVICIOS PARA LOS MIGRANTES	1000 GESTIONES DE INFORMACIÓN A LA CIUDADANÍA, 30 GESTIONES DEL PROGRAMA PALOMAS MENSAJERAS	Atención al migrante
Actividad	2019	Enero	Diciembre	vinculación e intercambio cultural con paisanos en E.U.		actividades programadas/actividades realizadasx100	Atención al migrante
Actividad	2019	Enero	Diciembre	gestión de recursos y apoyos con colaboración de migrantes		actividades programadas/actividades realizadasx100	Atención al migrante
Actividad	2019	Enero	Diciembre	gestión de apoyos y recursos a braceros y connacionales en el extranjero		actividades programadas/actividades realizadasx100	Atención al migrante



COPIA SIN VALOR LEGAL



COPIA SIN VALOR LEGAL